

## КАРТА-ПЛАН ТЕРРИТОРИИ

35:16:0301028

(номер кадастрового квартала (номера кадастровых кварталов), являющихся территорией, на которой выполняются комплексные кадастровые работы)

**Дата подготовки карты-плана территории :** "13" июля 2021 г.

### Пояснительная записка

#### 1. Сведения о заказчике

Администрация Никольского муниципального района, 1023501470211, 3514001061

(полное наименование органа местного самоуправления муниципального района или городского округа, органа исполнительной власти города федерального значения Москвы, Санкт-Петербурга или Севастополя, основной государственный регистрационный номер, идентификационный номер налогоплательщика)

(сведения об утверждении карты-плана территории)

#### 2. Сведения о кадастровом инженере

Фамилия, имя, отчество (при наличии отчества): Фалевский Алексей Сергеевич

Страховой номер индивидуального лицевого счета: 123-491-041 27

Контактный телефон: +79657405870

Адрес электронной почты и почтовый адрес, по которым осуществляется связь с кадастровым инженером:  
160002 г Вологда ул Ярославская д.5в ка.141  
fas\_sep@mail.ru

Наименование саморегулируемой организации в сфере кадастровых отношений (СРО), если кадастровый инженер является членом СРО: Ассоциация саморегулируемая организация "Балтийское объединение кадастровых инженеров"

Номер регистрации в государственном реестре лиц, осуществляющих кадастровую деятельность: 31402

Сокращенное наименование юридического лица, если кадастровый инженер является работником юридического лица:

**3. Основания выполнения комплексных кадастровых работ**

Муниципальный контракт, 01303000327210000040001, 12.04.2021

(наименование и реквизиты государственного или муниципального контракта на выполнение комплексных кадастровых работ)

**4. Перечень документов, использованных при подготовке карты-плана территории**

№ п/п	Наименование документа	Реквизиты документа
1	2	3
1	Кадастровый план территории кадастрового квартала 35:16:0301028	КУВИ-002/2021-62690503, филиал федерального государственного бюджетного учреждения "Федеральная кадастровая палата Федеральной службы государственной регистрации, кадастра и картографии" по Вологодской области, 27.05.2021

**5. Сведения о геодезической основе, использованной при подготовке карты-плана территории  
Система координат МСК-35 зона 4**

№ п/п	Название пункта и тип знака геодезической сети	Класс геодезической сети	Координаты, м		Сведения о состоянии на -		
			X	Y	наружного знака пункта	центра пункта	марки
1	2	3	4	5	6	7	8
-	-	-	-	-	-	-	-

**6. Сведения о средствах измерений**

№ п/п	Наименование прибора (инструмента, аппаратуры)	Сведения об утверждении типа измерений	Реквизиты свидетельства о поверке прибора (инструмента, аппаратуры)
1	2	3	4
-	-	-	-

**3. Основания выполнения комплексных кадастровых работ**

Муниципальный контракт, 01303000327210000040001, 12.04.2021

(наименование и реквизиты государственного или муниципального контракта на выполнение комплексных кадастровых работ)

**7. Пояснения к разделам карты-плана территории**

№ п/п	Наименование раздела	Пояснение
1	2	3
1	Пояснения к разделам карты-плана территории	<p>В данной карте-плане проводятся комплексные кадастровые работы в отношении кадастрового квартала 35:16:0301028. В отношении 44 земельных участков проводятся работы по уточнению местоположения границ и площади, в отношении 14 земельных участков проводятся работы по исправлению реестровой ошибки, в отношении 26 земельных участков проводятся работы по уточнению значения среднеквадратической погрешности определения координат характерных точек границы.</p> <p>Границы 41 земельных участков уточнены в соответствии с требованиями действующего законодательства. В отношении 4 земельных участков проводятся работы с заказчиком работ по установлению фактического местоположения. Земельные участки с кадастровыми номерами 35:16:0301028:104, 35:16:0301028:105, 35:16:0301028:106 исключены из комплексных кадастровых работ, так как расположен за границами квартала. В отношении 51 объекта капитального строительства проводятся работы по уточнению местоположения границ. В отношении 4 объектов капитального строительства проводятся работы по исправлению реестровой ошибки в описании местоположения границ. Границы 34 объектов капитального строительства уточнены в соответствии с требованиями действующего законодательства. Объект капитального строительства с кадастровым номером 35:16:0301028:154 сгорел 13.06.2021, поэтому из комплексных кадастровых работ данный объект исключен. Объект капитального строительства с кадастровым номером 35:16:0301028:131 исключен из ККР, так как расположен за границами кадастрового квартала 35:16:0301028.</p>

## Сведения об уточняемых земельных участках

### 1. Сведения о характерных точках границы уточняемого земельного участка с кадастровым номером 35:16:0301028:6

Зона № -

Обозначение характерных точек границ	Существующие координаты, м		Уточненные координаты, м		Метод определения координат	Средняя квадратическая погрешность определения координат характерной точки (Mt), м	Формулы, примененные для расчета средней квадратической погрешности определения координат характерной точки (Mt), м
	X	Y	X	Y			
1	2	3	4	5	6	7	8
н9У	-	-	385596.91	4302808.91	Метод спутниковых геодезических измерений (определений)	0.10	Mt = 0.1 , вычислено с помощью программного обеспечения EFT Field Survey
60	-	-	385598.11	4302841.25	Метод спутниковых геодезических измерений (определений)	0.10	Mt = 0.1 , вычислено с помощью программного обеспечения EFT Field Survey
59	-	-	385598.92	4302854.07	Метод спутниковых геодезических измерений (определений)	0.10	Mt = 0.1 , вычислено с помощью программного обеспечения EFT Field Survey
58	-	-	385599.63	4302873.95	Метод спутниковых геодезических измерений (определений)	0.10	Mt = 0.1 , вычислено с помощью программного обеспечения EFT Field Survey
57	-	-	385599.81	4302892.94	Метод спутниковых геодезических измерений (определений)	0.10	Mt = 0.1 , вычислено с помощью программного обеспечения EFT Field Survey
н10У	-	-	385573.69	4302894.39	Метод спутниковых геодезических измерений (определений)	0.10	Mt = 0.1 , вычислено с помощью программного обеспечения EFT Field Survey
н11У	-	-	385573.49	4302890.71	Метод спутниковых геодезических измерений (определений)	0.10	Mt = 0.1 , вычислено с помощью программного обеспечения EFT Field Survey
н12У	-	-	385570.15	4302810.26	Метод спутниковых геодезических измерений (определений)	0.10	Mt = 0.1 , вычислено с помощью программного обеспечения EFT Field Survey
н9У	-	-	385596.91	4302808.91	Метод спутниковых геодезических измерений (определений)	0.10	Mt = 0.1 , вычислено с помощью программного обеспечения EFT Field Survey

**2. Сведения о частях границ уточняемого земельного участка  
с кадастровым номером 35:16:0301028:6**

Обозначение части границ		Горизонтальное проложение (S), м	Описание прохождения части границ	Отметка о наличии земельного спора о местоположении границ земельного участка
от т.	до т.			
1	2	3	4	5
н9У	60	32.36	-	-
60	59	12.85	-	-
59	58	19.89	-	-
58	57	18.99	-	-
57	н10У	26.16	-	-
н10У	н11У	3.69	-	-
н11У	н12У	80.52	-	-
н12У	н9У	26.79	-	-

**3. Общие сведения об уточняемом земельном участке  
с кадастровым номером 35:16:0301028:6**

№ п/п	Наименование характеристик земельного участка	Значение характеристики
1	2	3
1	Адрес земельного участка	-
	Местоположение земельного участка (при отсутствии присвоенного адреса)	Российская Федерация, Вологодская область, район Никольский, сельсовет Краснополянский, деревня Родюкино, дом 22
	Дополнительные сведения о местоположении земельного участка	-
2	Площадь земельного участка ± величина погрешности определения площади ( $P \pm \Delta P$ ), м <sup>2</sup>	2248 ± 17
3	Формула, примененная для расчета предельной допустимой погрешности определения площади земельного участка ( $\Delta P$ ), м <sup>2</sup>	$\Delta P = 3.5 * M_t * \sqrt{P} = 3.5 * 0.1 * \sqrt{2248} = 17$
4	Площадь земельного участка согласно сведениям Единого государственного реестра недвижимости (Ркад), м <sup>2</sup>	2200
5	Оценка расхождения P и Ркад ( $P - P_{кад}$ ), м <sup>2</sup>	48
6	Предельный минимальный и максимальный размер земельного участка (Рмин и Рмакс), м <sup>2</sup>	- -
7	Кадастровый или иной номер (обозначение) здания, сооружения, объекта незавершенного строительства, расположенного на земельном участке	35:16:0301028:134
8	Иные сведения	-

## Сведения об уточняемых земельных участках

### 1. Сведения о характерных точках границы уточняемого земельного участка с кадастровым номером 35:16:0301028:10

Зона № -

Обозначение характерных точек границ	Существующие координаты, м		Уточненные координаты, м		Метод определения координат	Средняя квадратическая погрешность определения координат характерной точки (Mt), м	Формулы, примененные для расчета средней квадратической погрешности определения координат характерной точки (Mt),м
	X	Y	X	Y			
1	2	3	4	5	6	7	8
н15У	-	-	385060.59	4302854.96	Метод спутниковых геодезических измерений (определений)	0.10	Mt = 0.1 , вычислено с помощью программного обеспечения EFT Field Survey
н16У	-	-	385066.06	4302904.48	Метод спутниковых геодезических измерений (определений)	0.10	Mt = 0.1 , вычислено с помощью программного обеспечения EFT Field Survey
н17У	-	-	385067.20	4302914.94	Метод спутниковых геодезических измерений (определений)	0.10	Mt = 0.1 , вычислено с помощью программного обеспечения EFT Field Survey
36	-	-	385069.24	4302947.29	Метод спутниковых геодезических измерений (определений)	0.10	Mt = 0.1 , вычислено с помощью программного обеспечения EFT Field Survey
н18У	-	-	385049.75	4302945.51	Метод спутниковых геодезических измерений (определений)	0.10	Mt = 0.1 , вычислено с помощью программного обеспечения EFT Field Survey
н19У	-	-	385049.81	4302943.69	Метод спутниковых геодезических измерений (определений)	0.10	Mt = 0.1 , вычислено с помощью программного обеспечения EFT Field Survey
н20У	-	-	385045.36	4302941.84	Метод спутниковых геодезических измерений (определений)	0.10	Mt = 0.1 , вычислено с помощью программного обеспечения EFT Field Survey
н21У	-	-	385041.65	4302938.08	Метод спутниковых геодезических измерений (определений)	0.10	Mt = 0.1 , вычислено с помощью программного обеспечения EFT Field Survey
н22У	-	-	385041.01	4302927.53	Метод спутниковых геодезических измерений (определений)	0.10	Mt = 0.1 , вычислено с помощью программного обеспечения EFT Field Survey

**1. Сведения о характерных точках границы уточняемого земельного участка  
с кадастровым номером 35:16:0301028:10**

н23У	-	-	385039.32	4302917.64	Метод спутниковых геодезических измерений (определений)	0.10	Mt = 0.1 , вычислено с помощью программного обеспечения EFT Field Survey
н24У	-	-	385038.56	4302911.05	Метод спутниковых геодезических измерений (определений)	0.10	Mt = 0.1 , вычислено с помощью программного обеспечения EFT Field Survey
н25У	-	-	385037.14	4302894.74	Метод спутниковых геодезических измерений (определений)	0.10	Mt = 0.1 , вычислено с помощью программного обеспечения EFT Field Survey
н26У	-	-	385032.21	4302866.39	Метод спутниковых геодезических измерений (определений)	0.10	Mt = 0.1 , вычислено с помощью программного обеспечения EFT Field Survey
н27У	-	-	385059.39	4302849.04	Метод спутниковых геодезических измерений (определений)	0.10	Mt = 0.1 , вычислено с помощью программного обеспечения EFT Field Survey
н15У	-	-	385060.59	4302854.96	Метод спутниковых геодезических измерений (определений)	0.10	Mt = 0.1 , вычислено с помощью программного обеспечения EFT Field Survey

**2. Сведения о частях границ уточняемого земельного участка  
с кадастровым номером 35:16:0301028:10**

Обозначение части границ		Горизонтальное проложение (S), м	Описание прохождения части границ	Отметка о наличии земельного спора о местоположении границ земельного участка
от т.	до т.			
1	2	3	4	5
н15У	н16У	49.82	-	-
н16У	н17У	10.52	-	-
н17У	36	32.41	-	-
36	н18У	19.57	-	-
н18У	н19У	1.82	-	-
н19У	н20У	4.82	-	-
н20У	н21У	5.28	-	-
н21У	н22У	10.57	-	-
н22У	н23У	10.03	-	-
н23У	н24У	6.63	-	-
н24У	н25У	16.37	-	-
н25У	н26У	28.78	-	-
н26У	н27У	32.25	-	-
н27У	н15У	6.04	-	-

**3. Общие сведения об уточняемом земельном участке  
с кадастровым номером 35:16:0301028:10**

№ п/п	Наименование характеристик земельного участка	Значение характеристики
1	2	3
1	Адрес земельного участка	-
	Местоположение земельного участка (при отсутствии присвоенного адреса)	Российская Федерация, Вологодская область, район Никольский, сельсовет Краснополянский, деревня Родюкино, дом 62
	Дополнительные сведения о местоположении земельного участка	-
2	Площадь земельного участка ± величина погрешности определения площади ( $P \pm \Delta P$ ), м <sup>2</sup>	2462 ± 17
3	Формула, примененная для расчета предельной допустимой погрешности определения площади земельного участка ( $\Delta P$ ), м <sup>2</sup>	$\Delta P = 3.5 * M_t * \sqrt{P} = 3.5 * 0.1 * \sqrt{2462} = 17$
4	Площадь земельного участка согласно сведениям Единого государственного реестра недвижимости (Ркад), м <sup>2</sup>	2400
5	Оценка расхождения Р и Ркад ( $P - P_{кад}$ ), м <sup>2</sup>	62
6	Предельный минимальный и максимальный размер земельного участка ( $P_{мин}$ и $P_{макс}$ ), м <sup>2</sup>	- -
7	Кадастровый или иной номер (обозначение) здания, сооружения, объекта незавершенного строительства, расположенного на земельном участке	35:16:0301028:468
8	Иные сведения	-



## Сведения об уточняемых земельных участках

### 1. Сведения о характерных точках границы уточняемого земельного участка с кадастровым номером 35:16:0301028:17

Зона № -

Обозначение характерных точек границ	Существующие координаты, м		Уточненные координаты, м		Метод определения координат	Средняя квадратическая погрешность определения координат характерной точки (Mt), м	Формулы, примененные для расчета средней квадратической погрешности определения координат характерной точки (Mt),м
	X	Y	X	Y			
1	2	3	4	5	6	7	8
н36У	-	-	385400.09	4302803.00	Метод спутниковых геодезических измерений (определений)	0.10	Mt = 0.1 , вычислено с помощью программного обеспечения EFT Field Survey
н37У	-	-	385400.31	4302807.19	Метод спутниковых геодезических измерений (определений)	0.10	Mt = 0.1 , вычислено с помощью программного обеспечения EFT Field Survey
н38У	-	-	385405.78	4302880.53	Метод спутниковых геодезических измерений (определений)	0.10	Mt = 0.1 , вычислено с помощью программного обеспечения EFT Field Survey
н39У	-	-	385408.64	4302880.53	Метод спутниковых геодезических измерений (определений)	0.10	Mt = 0.1 , вычислено с помощью программного обеспечения EFT Field Survey
н40У	-	-	385410.20	4302896.03	Метод спутниковых геодезических измерений (определений)	0.10	Mt = 0.1 , вычислено с помощью программного обеспечения EFT Field Survey
н41У	-	-	385378.16	4302898.65	Метод спутниковых геодезических измерений (определений)	0.10	Mt = 0.1 , вычислено с помощью программного обеспечения EFT Field Survey
20	-	-	385377.87	4302895.10	Метод спутниковых геодезических измерений (определений)	0.10	Mt = 0.1 , вычислено с помощью программного обеспечения EFT Field Survey
19	-	-	385372.67	4302806.40	Метод спутниковых геодезических измерений (определений)	0.10	Mt = 0.1 , вычислено с помощью программного обеспечения EFT Field Survey
н36У	-	-	385400.09	4302803.00	Метод спутниковых геодезических измерений (определений)	0.10	Mt = 0.1 , вычислено с помощью программного обеспечения EFT Field Survey

**2. Сведения о частях границ уточняемого земельного участка  
с кадастровым номером 35:16:0301028:17**

Обозначение части границ		Горизонтальное проложение (S), м	Описание прохождения части границ	Отметка о наличии земельного спора о местоположении границ земельного участка
от т.	до т.			
1	2	3	4	5
н36У	н37У	4.20	-	-
н37У	н38У	73.54	-	-
н38У	н39У	2.86	-	-
н39У	н40У	15.58	-	-
н40У	н41У	32.15	-	-
н41У	20	3.56	-	-
20	19	88.85	-	-
19	н36У	27.63	-	-

**3. Общие сведения об уточняемом земельном участке  
с кадастровым номером 35:16:0301028:17**

№ п/п	Наименование характеристик земельного участка	Значение характеристики
1	2	3
1	Адрес земельного участка	-
	Местоположение земельного участка (при отсутствии присвоенного адреса)	Российская Федерация, Вологодская область, район Никольский, сельсовет Краснополянский, деревня Родюкино, дом 36
	Дополнительные сведения о местоположении земельного участка	-
2	Площадь земельного участка ± величина погрешности определения площади ( $P \pm \Delta P$ ), м <sup>2</sup>	2673 ± 18
3	Формула, примененная для расчета предельной допустимой погрешности определения площади земельного участка ( $\Delta P$ ), м <sup>2</sup>	$\Delta P = 3.5 * M_t * \sqrt{P} = 3.5 * 0.1 * \sqrt{2673} = 18$
4	Площадь земельного участка согласно сведениям Единого государственного реестра недвижимости (Ркад), м <sup>2</sup>	2500
5	Оценка расхождения P и Ркад ( $P - P_{кад}$ ), м <sup>2</sup>	173
6	Предельный минимальный и максимальный размер земельного участка ( $P_{мин}$ и $P_{макс}$ ), м <sup>2</sup>	- -
7	Кадастровый или иной номер (обозначение) здания, сооружения, объекта незавершенного строительства, расположенного на земельном участке	-
8	Иные сведения	-

## Сведения об уточняемых земельных участках

### 1. Сведения о характерных точках границы уточняемого земельного участка с кадастровым номером 35:16:0301028:21

Зона № -

Обозначение характерных точек границ	Существующие координаты, м		Уточненные координаты, м		Метод определения координат	Средняя квадратическая погрешность определения координат характерной точки (Mt), м	Формулы, примененные для расчета средней квадратической погрешности определения координат характерной точки (Mt), м
	X	Y	X	Y			
1	2	3	4	5	6	7	8
44	385191.50	4303335.96	385112.24	4303371.82	Метод спутниковых геодезических измерений (определений)	0.10	Mt = 0.1 , вычислено с помощью программного обеспечения EFT Field Survey
45	385192.48	4303353.82	385111.06	4303341.53	Метод спутниковых геодезических измерений (определений)	0.10	Mt = 0.1 , вычислено с помощью программного обеспечения EFT Field Survey
46	385193.15	4303366.05	385191.50	4303335.96	Метод спутниковых геодезических измерений (определений)	0.10	Mt = 0.1 , вычислено с помощью программного обеспечения EFT Field Survey
47	385112.24	4303371.82	385192.48	4303353.82	Метод спутниковых геодезических измерений (определений)	0.10	Mt = 0.1 , вычислено с помощью программного обеспечения EFT Field Survey
48	385111.06	4303341.53	385193.15	4303366.05	Метод спутниковых геодезических измерений (определений)	0.10	Mt = 0.1 , вычислено с помощью программного обеспечения EFT Field Survey
44	385191.50	4303335.96	385112.24	4303371.82	Метод спутниковых геодезических измерений (определений)	0.10	Mt = 0.1 , вычислено с помощью программного обеспечения EFT Field Survey

### 2. Сведения о частях границ уточняемого земельного участка с кадастровым номером 35:16:0301028:21

Обозначение части границ		Горизонтальное проложение (S), м	Описание прохождения части границ	Отметка о наличии земельного спора о местоположении границ земельного участка
от т.	до т.			
1	2	3	4	5
44	45	30.31	-	-
45	46	80.63	-	-
46	47	17.89	-	-
47	48	12.25	-	-
48	44	81.12	-	-

**3. Общие сведения об уточняемом земельном участке  
с кадастровым номером 35:16:0301028:21**

№ п/п	Наименование характеристик земельного участка	Значение характеристики
1	2	3
1	Адрес земельного участка	-
	Местоположение земельного участка (при отсутствии присвоенного адреса)	Российская Федерация, Вологодская область, район Никольский, сельсовет Краснополянский, деревня Родюкино, дом 97
	Дополнительные сведения о местоположении земельного участка	-
2	Площадь земельного участка ± величина погрешности определения площади (P ± ΔP), м2	2444 ± 17
3	Формула, примененная для расчета предельной допустимой погрешности определения площади земельного участка (ΔP), м2	$\Delta P = 3.5 * M_t * \sqrt{P} = 3.5 * 0.1 * \sqrt{2444} = 17$
4	Площадь земельного участка согласно сведениям Единого государственного реестра недвижимости (Ркад), м2	2444
5	Оценка расхождения P и Ркад (P - Ркад), м2	-
6	Предельный минимальный и максимальный размер земельного участка (Рмин и Рмакс), м2	- -
7	Кадастровый или иной номер (обозначение) здания, сооружения, объекта незавершенного строительства, расположенного на земельном участке	35:16:0301028:147
8	Иные сведения	-

## Сведения об уточняемых земельных участках

### 1. Сведения о характерных точках границы уточняемого земельного участка с кадастровым номером 35:16:0301028:22

Зона № -

Обозначение характерных точек границ	Существующие координаты, м		Уточненные координаты, м		Метод определения координат	Средняя квадратическая погрешность определения координат характерной точки (Mt), м	Формулы, примененные для расчета средней квадратической погрешности определения координат характерной точки (Mt),м
	X	Y	X	Y			
1	2	3	4	5	6	7	8
н44У	-	-	384651.64	4302924.53	Метод спутниковых геодезических измерений (определений)	0.10	Mt = 0.1 , вычислено с помощью программного обеспечения EFT Field Survey
н45У	-	-	384651.79	4302927.12	Метод спутниковых геодезических измерений (определений)	0.10	Mt = 0.1 , вычислено с помощью программного обеспечения EFT Field Survey
н46У	-	-	384656.24	4302975.35	Метод спутниковых геодезических измерений (определений)	0.10	Mt = 0.1 , вычислено с помощью программного обеспечения EFT Field Survey
н47У	-	-	384618.44	4302976.91	Метод спутниковых геодезических измерений (определений)	0.10	Mt = 0.1 , вычислено с помощью программного обеспечения EFT Field Survey
н48У	-	-	384616.65	4302924.92	Метод спутниковых геодезических измерений (определений)	0.10	Mt = 0.1 , вычислено с помощью программного обеспечения EFT Field Survey
н44У	-	-	384651.64	4302924.53	Метод спутниковых геодезических измерений (определений)	0.10	Mt = 0.1 , вычислено с помощью программного обеспечения EFT Field Survey

### 2. Сведения о частях границ уточняемого земельного участка с кадастровым номером 35:16:0301028:22

Обозначение части границ		Горизонтальное проложение (S), м	Описание прохождения части границ	Отметка о наличии земельного спора о местоположении границ земельного участка
от т.	до т.			
1	2	3	4	5
н44У	н45У	2.59	-	-
н45У	н46У	48.43	-	-
н46У	н47У	37.83	-	-
н47У	н48У	52.02	-	-
н48У	н44У	34.99	-	-

**3. Общие сведения об уточняемом земельном участке  
с кадастровым номером 35:16:0301028:22**

№ п/п	Наименование характеристик земельного участка	Значение характеристики
1	2	3
1	Адрес земельного участка	-
	Местоположение земельного участка (при отсутствии присвоенного адреса)	Российская Федерация, Вологодская область, район Никольский, сельсовет Краснополянский, деревня Родюкино, дом 86
	Дополнительные сведения о местоположении земельного участка	-
2	Площадь земельного участка ± величина погрешности определения площади ( $P \pm \Delta P$ ), м <sup>2</sup>	1872 ± 15
3	Формула, примененная для расчета предельной допустимой погрешности определения площади земельного участка ( $\Delta P$ ), м <sup>2</sup>	$\Delta P = 3.5 * M_t * \sqrt{P} = 3.5 * 0.1 * \sqrt{1872} = 15$
4	Площадь земельного участка согласно сведениям Единого государственного реестра недвижимости (Ркад), м <sup>2</sup>	1600
5	Оценка расхождения Р и Ркад (Р - Ркад), м <sup>2</sup>	272
6	Предельный минимальный и максимальный размер земельного участка (Рмин и Рмакс), м <sup>2</sup>	- -
7	Кадастровый или иной номер (обозначение) здания, сооружения, объекта незавершенного строительства, расположенного на земельном участке	-
8	Иные сведения	-

## Сведения об уточняемых земельных участках

### 1. Сведения о характерных точках границы уточняемого земельного участка с кадастровым номером 35:16:0301028:23

Зона № -

Обозначение характерных точек границ	Существующие координаты, м		Уточненные координаты, м		Метод определения координат	Средняя квадратическая погрешность определения координат характерной точки (Mt), м	Формулы, примененные для расчета средней квадратической погрешности определения координат характерной точки (Mt),м
	X	Y	X	Y			
1	2	3	4	5	6	7	8
н49У	-	-	385625.02	4302902.46	Метод спутниковых геодезических измерений (определений)	0.10	Mt = 0.1 , вычислено с помощью программного обеспечения EFT Field Survey
н50У	-	-	385625.48	4302907.34	Метод спутниковых геодезических измерений (определений)	0.10	Mt = 0.1 , вычислено с помощью программного обеспечения EFT Field Survey
н51У	-	-	385625.64	4302909.60	Метод спутниковых геодезических измерений (определений)	0.10	Mt = 0.1 , вычислено с помощью программного обеспечения EFT Field Survey
н52У	-	-	385622.53	4302909.81	Метод спутниковых геодезических измерений (определений)	0.10	Mt = 0.1 , вычислено с помощью программного обеспечения EFT Field Survey
н53У	-	-	385623.34	4302919.74	Метод спутниковых геодезических измерений (определений)	0.10	Mt = 0.1 , вычислено с помощью программного обеспечения EFT Field Survey
н54У	-	-	385625.49	4302919.59	Метод спутниковых геодезических измерений (определений)	0.10	Mt = 0.1 , вычислено с помощью программного обеспечения EFT Field Survey
н55У	-	-	385627.83	4302945.21	Метод спутниковых геодезических измерений (определений)	0.10	Mt = 0.1 , вычислено с помощью программного обеспечения EFT Field Survey
н56У	-	-	385628.03	4302973.75	Метод спутниковых геодезических измерений (определений)	0.10	Mt = 0.1 , вычислено с помощью программного обеспечения EFT Field Survey
н57У	-	-	385628.01	4302995.25	Метод спутниковых геодезических измерений (определений)	0.10	Mt = 0.1 , вычислено с помощью программного обеспечения EFT Field Survey

**1. Сведения о характерных точках границы уточняемого земельного участка  
с кадастровым номером 35:16:0301028:23**

н58У	-	-	385602.64	4302997.55	Метод спутниковых геодезических измерений (определений)	0.10	Mt = 0.1 , вычислено с помощью программного обеспечения EFT Field Survey
н59У	-	-	385601.90	4302949.48	Метод спутниковых геодезических измерений (определений)	0.10	Mt = 0.1 , вычислено с помощью программного обеспечения EFT Field Survey
н60У	-	-	385599.21	4302949.51	Метод спутниковых геодезических измерений (определений)	0.10	Mt = 0.1 , вычислено с помощью программного обеспечения EFT Field Survey
н61У	-	-	385597.95	4302920.60	Метод спутниковых геодезических измерений (определений)	0.10	Mt = 0.1 , вычислено с помощью программного обеспечения EFT Field Survey
н62У	-	-	385596.97	4302908.31	Метод спутниковых геодезических измерений (определений)	0.10	Mt = 0.1 , вычислено с помощью программного обеспечения EFT Field Survey
н63У	-	-	385596.70	4302905.46	Метод спутниковых геодезических измерений (определений)	0.10	Mt = 0.1 , вычислено с помощью программного обеспечения EFT Field Survey
н49У	-	-	385625.02	4302902.46	Метод спутниковых геодезических измерений (определений)	0.10	Mt = 0.1 , вычислено с помощью программного обеспечения EFT Field Survey

**2. Сведения о частях границ уточняемого земельного участка  
с кадастровым номером 35:16:0301028:23**

Обозначение части границ		Горизонтальное проложение (S), м	Описание прохождения части границ	Отметка о наличии земельного спора о местоположении границ земельного участка
от т.	до т.			
1	2	3	4	5
н49У	н50У	4.90	-	-
н50У	н51У	2.27	-	-
н51У	н52У	3.12	-	-
н52У	н53У	9.96	-	-
н53У	н54У	2.16	-	-
н54У	н55У	25.73	-	-
н55У	н56У	28.54	-	-
н56У	н57У	21.50	-	-
н57У	н58У	25.47	-	-
н58У	н59У	48.08	-	-
н59У	н60У	2.69	-	-
н60У	н61У	28.94	-	-
н61У	н62У	12.33	-	-



н62У	н63У	2.86	-	-
н63У	н49У	28.48	-	-

**3. Общие сведения об уточняемом земельном участке  
с кадастровым номером 35:16:0301028:23**

<b>№ п/п</b>	<b>Наименование характеристик земельного участка</b>	<b>Значение характеристики</b>
<b>1</b>	<b>2</b>	<b>3</b>
1	Адрес земельного участка	-
	Местоположение земельного участка (при отсутствии присвоенного адреса)	Российская Федерация, Вологодская область, район Никольский, сельсовет Краснополянский, деревня Родюкино, дом 23
	Дополнительные сведения о местоположении земельного участка	-
2	Площадь земельного участка ± величина погрешности определения площади ( $P \pm \Delta P$ ), м <sup>2</sup>	2468 ± 17
3	Формула, примененная для расчета предельной допустимой погрешности определения площади земельного участка ( $\Delta P$ ), м <sup>2</sup>	$\Delta P = 3.5 * M_t * \sqrt{P} = 3.5 * 0.1 * \sqrt{2468} = 17$
4	Площадь земельного участка согласно сведениям Единого государственного реестра недвижимости (Ркад), м <sup>2</sup>	2300
5	Оценка расхождения P и Ркад ( $P - P_{кад}$ ), м <sup>2</sup>	168
6	Предельный минимальный и максимальный размер земельного участка (Pмин и Pмакс), м <sup>2</sup>	- -
7	Кадастровый или иной номер (обозначение) здания, сооружения, объекта незавершенного строительства, расположенного на земельном участке	35:16:0301028:157
8	Иные сведения	-

## Сведения об уточняемых земельных участках

### 1. Сведения о характерных точках границы уточняемого земельного участка с кадастровым номером 35:16:0301028:24

Зона № -

Обозначение характерных точек границ	Существующие координаты, м		Уточненные координаты, м		Метод определения координат	Средняя квадратическая погрешность определения координат характерной точки (Mt), м	Формулы, примененные для расчета средней квадратической погрешности определения координат характерной точки (Mt),м
	X	Y	X	Y			
1	2	3	4	5	6	7	8
49	385190.47	4303305.39	385190.47	4303305.39	Метод спутниковых геодезических измерений (определений)	0.10	Mt = 0.1 , вычислено с помощью программного обеспечения EFT Field Survey
50	385190.93	4303320.29	385190.93	4303320.29	Метод спутниковых геодезических измерений (определений)	0.10	Mt = 0.1 , вычислено с помощью программного обеспечения EFT Field Survey
44	385191.50	4303335.96	385191.50	4303335.96	Метод спутниковых геодезических измерений (определений)	0.10	Mt = 0.1 , вычислено с помощью программного обеспечения EFT Field Survey
48	385111.06	4303341.53	385111.06	4303341.53	Метод спутниковых геодезических измерений (определений)	0.10	Mt = 0.1 , вычислено с помощью программного обеспечения EFT Field Survey
51	385110.35	4303310.67	385110.35	4303310.67	Метод спутниковых геодезических измерений (определений)	0.10	Mt = 0.1 , вычислено с помощью программного обеспечения EFT Field Survey
49	385190.47	4303305.39	385190.47	4303305.39	Метод спутниковых геодезических измерений (определений)	0.10	Mt = 0.1 , вычислено с помощью программного обеспечения EFT Field Survey

### 2. Сведения о частях границ уточняемого земельного участка с кадастровым номером 35:16:0301028:24

Обозначение части границ		Горизонтальное проложение (S), м	Описание прохождения части границ	Отметка о наличии земельного спора о местоположении границ земельного участка
от т.	до т.			
1	2	3	4	5
49	50	14.91	-	-
50	44	15.68	-	-
44	48	80.63	-	-
48	51	30.87	-	-
51	49	80.29	-	-

**3. Общие сведения об уточняемом земельном участке  
с кадастровым номером 35:16:0301028:24**

№ п/п	Наименование характеристик земельного участка	Значение характеристики
1	2	3
1	Адрес земельного участка	-
	Местоположение земельного участка (при отсутствии присвоенного адреса)	Российская Федерация, Вологодская область, район Никольский, сельсовет Краснополянский, деревня Родюкино, дом 95
	Дополнительные сведения о местоположении земельного участка	-
2	Площадь земельного участка ± величина погрешности определения площади ( $P \pm \Delta P$ ), м <sup>2</sup>	2470 ± 17
3	Формула, примененная для расчета предельной допустимой погрешности определения площади земельного участка ( $\Delta P$ ), м <sup>2</sup>	$\Delta P = 3.5 * M_t * \sqrt{P} = 3.5 * 0.1 * \sqrt{2470} = 17$
4	Площадь земельного участка согласно сведениям Единого государственного реестра недвижимости (Ркад), м <sup>2</sup>	2470
5	Оценка расхождения P и Ркад (P - Ркад), м <sup>2</sup>	-
6	Предельный минимальный и максимальный размер земельного участка (Рмин и Рмакс), м <sup>2</sup>	- -
7	Кадастровый или иной номер (обозначение) здания, сооружения, объекта незавершенного строительства, расположенного на земельном участке	35:16:0301028:180
8	Иные сведения	-

## Сведения об уточняемых земельных участках

### 1. Сведения о характерных точках границы уточняемого земельного участка с кадастровым номером 35:16:0301028:30

Зона № -

Обозначение характерных точек границ	Существующие координаты, м		Уточненные координаты, м		Метод определения координат	Средняя квадратическая погрешность определения координат характерной точки (Mt), м	Формулы, примененные для расчета средней квадратической погрешности определения координат характерной точки (Mt),м
	X	Y	X	Y			
1	2	3	4	5	6	7	8
н64У	-	-	385829.53	4302870.98	Метод спутниковых геодезических измерений (определений)	0.10	Mt = 0.1 , вычислено с помощью программного обеспечения EFT Field Survey
н65У	-	-	385835.91	4302870.90	Метод спутниковых геодезических измерений (определений)	0.10	Mt = 0.1 , вычислено с помощью программного обеспечения EFT Field Survey
н66У	-	-	385835.86	4302876.73	Метод спутниковых геодезических измерений (определений)	0.10	Mt = 0.1 , вычислено с помощью программного обеспечения EFT Field Survey
н67У	-	-	385845.61	4302876.67	Метод спутниковых геодезических измерений (определений)	0.10	Mt = 0.1 , вычислено с помощью программного обеспечения EFT Field Survey
н68У	-	-	385845.61	4302877.69	Метод спутниковых геодезических измерений (определений)	0.10	Mt = 0.1 , вычислено с помощью программного обеспечения EFT Field Survey
н69У	-	-	385863.52	4302877.68	Метод спутниковых геодезических измерений (определений)	0.10	Mt = 0.1 , вычислено с помощью программного обеспечения EFT Field Survey
н70У	-	-	385863.22	4302868.85	Метод спутниковых геодезических измерений (определений)	0.10	Mt = 0.1 , вычислено с помощью программного обеспечения EFT Field Survey
н71У	-	-	385864.80	4302854.17	Метод спутниковых геодезических измерений (определений)	0.10	Mt = 0.1 , вычислено с помощью программного обеспечения EFT Field Survey
н72У	-	-	385866.50	4302853.73	Метод спутниковых геодезических измерений (определений)	0.10	Mt = 0.1 , вычислено с помощью программного обеспечения EFT Field Survey

**1. Сведения о характерных точках границы уточняемого земельного участка  
с кадастровым номером 35:16:0301028:30**

н73У	-	-	385866.67	4302839.76	Метод спутниковых геодезических измерений (определений)	0.10	Mt = 0.1 , вычислено с помощью программного обеспечения EFT Field Survey
н74У	-	-	385863.95	4302839.59	Метод спутниковых геодезических измерений (определений)	0.10	Mt = 0.1 , вычислено с помощью программного обеспечения EFT Field Survey
н75У	-	-	385863.84	4302808.39	Метод спутниковых геодезических измерений (определений)	0.10	Mt = 0.1 , вычислено с помощью программного обеспечения EFT Field Survey
н76У	-	-	385863.03	4302799.29	Метод спутниковых геодезических измерений (определений)	0.10	Mt = 0.1 , вычислено с помощью программного обеспечения EFT Field Survey
н77У	-	-	385827.88	4302799.51	Метод спутниковых геодезических измерений (определений)	0.10	Mt = 0.1 , вычислено с помощью программного обеспечения EFT Field Survey
н78У	-	-	385829.91	4302849.05	Метод спутниковых геодезических измерений (определений)	0.10	Mt = 0.1 , вычислено с помощью программного обеспечения EFT Field Survey
н64У	-	-	385829.53	4302870.98	Метод спутниковых геодезических измерений (определений)	0.10	Mt = 0.1 , вычислено с помощью программного обеспечения EFT Field Survey

**2. Сведения о частях границ уточняемого земельного участка  
с кадастровым номером 35:16:0301028:30**

Обозначение части границ		Горизонтальное проложение (S), м	Описание прохождения части границ	Отметка о наличии земельного спора о местоположении границ земельного участка
от т.	до т.			
1	2	3	4	5
н64У	н65У	6.38	-	-
н65У	н66У	5.83	-	-
н66У	н67У	9.75	-	-
н67У	н68У	1.02	-	-
н68У	н69У	17.91	-	-
н69У	н70У	8.84	-	-
н70У	н71У	14.76	-	-
н71У	н72У	1.76	-	-
н72У	н73У	13.97	-	-
н73У	н74У	2.73	-	-
н74У	н75У	31.20	-	-
н75У	н76У	9.14	-	-
н76У	н77У	35.15	-	-

н77У	н78У	49.58	-	-
н78У	н64У	21.93	-	-

**3. Общие сведения об уточняемом земельном участке  
с кадастровым номером 35:16:0301028:30**

<b>№ п/п</b>	<b>Наименование характеристик земельного участка</b>	<b>Значение характеристики</b>
<b>1</b>	<b>2</b>	<b>3</b>
1	Адрес земельного участка	-
	Местоположение земельного участка (при отсутствии присвоенного адреса)	Российская Федерация, Вологодская область, район Никольский, деревня Родюкино, дом 4
	Дополнительные сведения о местоположении земельного участка	-
2	Площадь земельного участка ± величина погрешности определения площади ( $P \pm \Delta P$ ), м2	2697 ± 18
3	Формула, примененная для расчета предельной допустимой погрешности определения площади земельного участка ( $\Delta P$ ), м2	$\Delta P = 3.5 * M_t * \sqrt{P} = 3.5 * 0.1 * \sqrt{2697} = 18$
4	Площадь земельного участка согласно сведениям Единого государственного реестра недвижимости (Ркад), м2	2800
5	Оценка расхождения Р и Ркад ( $P - P_{кад}$ ), м2	103
6	Предельный минимальный и максимальный размер земельного участка (Рмин и Рмакс), м2	- -
7	Кадастровый или иной номер (обозначение) здания, сооружения, объекта незавершенного строительства, расположенного на земельном участке	35:16:0301028:469
8	Иные сведения	-

## Сведения об уточняемых земельных участках

### 1. Сведения о характерных точках границы уточняемого земельного участка с кадастровым номером 35:16:0301028:34

Зона № -

Обозначение характерных точек границ	Существующие координаты, м		Уточненные координаты, м		Метод определения координат	Средняя квадратическая погрешность определения координат характерной точки (Mt), м	Формулы, примененные для расчета средней квадратической погрешности определения координат характерной точки (Mt), м
	X	Y	X	Y			
1	2	3	4	5	6	7	8
н79У	-	-	385707.01	4302893.42	Метод спутниковых геодезических измерений (определений)	0.10	Mt = 0.1 , вычислено с помощью программного обеспечения EFT Field Survey
23	-	-	385742.07	4302892.35	Метод спутниковых геодезических измерений (определений)	0.10	Mt = 0.1 , вычислено с помощью программного обеспечения EFT Field Survey
н80У	-	-	385742.60	4302900.90	Метод спутниковых геодезических измерений (определений)	0.10	Mt = 0.1 , вычислено с помощью программного обеспечения EFT Field Survey
н34У	-	-	385743.78	4302919.71	Метод спутниковых геодезических измерений (определений)	0.10	Mt = 0.1 , вычислено с помощью программного обеспечения EFT Field Survey
н33У	-	-	385743.33	4302931.42	Метод спутниковых геодезических измерений (определений)	0.10	Mt = 0.1 , вычислено с помощью программного обеспечения EFT Field Survey
н32У	-	-	385744.38	4302945.45	Метод спутниковых геодезических измерений (определений)	0.10	Mt = 0.1 , вычислено с помощью программного обеспечения EFT Field Survey
н31У	-	-	385744.44	4302962.17	Метод спутниковых геодезических измерений (определений)	0.10	Mt = 0.1 , вычислено с помощью программного обеспечения EFT Field Survey
34	-	-	385745.64	4302995.62	Метод спутниковых геодезических измерений (определений)	0.10	Mt = 0.1 , вычислено с помощью программного обеспечения EFT Field Survey
н81У	-	-	385712.46	4302994.06	Метод спутниковых геодезических измерений (определений)	0.10	Mt = 0.1 , вычислено с помощью программного обеспечения EFT Field Survey

**1. Сведения о характерных точках границы уточняемого земельного участка  
с кадастровым номером 35:16:0301028:34**

н82У	-	-	385709.96	4302919.68	Метод спутниковых геодезических измерений (определений)	0.10	Mt = 0.1 , вычислено с помощью программного обеспечения EFT Field Survey
н83У	-	-	385710.35	4302919.68	Метод спутниковых геодезических измерений (определений)	0.10	Mt = 0.1 , вычислено с помощью программного обеспечения EFT Field Survey
н84У	-	-	385710.06	4302915.43	Метод спутниковых геодезических измерений (определений)	0.10	Mt = 0.1 , вычислено с помощью программного обеспечения EFT Field Survey
н79У	-	-	385707.01	4302893.42	Метод спутниковых геодезических измерений (определений)	0.10	Mt = 0.1 , вычислено с помощью программного обеспечения EFT Field Survey

**2. Сведения о частях границ уточняемого земельного участка  
с кадастровым номером 35:16:0301028:34**

Обозначение части границ		Горизонтальное проложение (S), м	Описание прохождения части границ	Отметка о наличии земельного спора о местоположении границ земельного участка
от т.	до т.			
1	2	3	4	5
н79У	23	35.08	-	-
23	н80У	8.57	-	-
н80У	н34У	18.85	-	-
н34У	н33У	11.72	-	-
н33У	н32У	14.07	-	-
н32У	н31У	16.72	-	-
н31У	34	33.47	-	-
34	н81У	33.22	-	-
н81У	н82У	74.42	-	-
н82У	н83У	0.39	-	-
н83У	н84У	4.26	-	-
н84У	н79У	22.22	-	-

**3. Общие сведения об уточняемом земельном участке  
с кадастровым номером 35:16:0301028:34**

№ п/п	Наименование характеристик земельного участка	Значение характеристики
1	2	3
1	Адрес земельного участка	-
	Местоположение земельного участка (при отсутствии присвоенного адреса)	Российская Федерация, Вологодская область, район Никольский, деревня Родюкино, дом 15, Краснополянский с/с
	Дополнительные сведения о местоположении земельного участка	-
2	Площадь земельного участка ± величина погрешности определения площади (P ± ΔP), м2	3412 ± 20



3	Формула, примененная для расчета предельной допустимой погрешности определения площади земельного участка ( $\Delta P$ ), м2	$\Delta P = 3.5 * M_t * \sqrt{P} = 3.5 * 0.1 * \sqrt{3412} = 20$
4	Площадь земельного участка согласно сведениям Единого государственного реестра недвижимости (Ркад), м2	2500
5	Оценка расхождения Р и Ркад (Р - Ркад), м2	912
6	Предельный минимальный и максимальный размер земельного участка (Рмин и Рмакс), м2	- -
7	Кадастровый или иной номер (обозначение) здания, сооружения, объекта незавершенного строительства, расположенного на земельном участке	-
8	Иные сведения	-

## Сведения об уточняемых земельных участках

### 1. Сведения о характерных точках границы уточняемого земельного участка с кадастровым номером 35:16:0301028:36

Зона № -

Обозначение характерных точек границ	Существующие координаты, м		Уточненные координаты, м		Метод определения координат	Средняя квадратическая погрешность определения координат характерной точки (Mt), м	Формулы, примененные для расчета средней квадратической погрешности определения координат характерной точки (Mt), м
	X	Y	X	Y			
1	2	3	4	5	6	7	8
н4У	-	-	385677.67	4302896.81	Метод спутниковых геодезических измерений (определений)	0.10	Mt = 0.1 , вычислено с помощью программного обеспечения EFT Field Survey
н79У	-	-	385707.01	4302893.42	Метод спутниковых геодезических измерений (определений)	0.10	Mt = 0.1 , вычислено с помощью программного обеспечения EFT Field Survey
н84У	-	-	385710.06	4302915.43	Метод спутниковых геодезических измерений (определений)	0.10	Mt = 0.1 , вычислено с помощью программного обеспечения EFT Field Survey
н83У	-	-	385710.35	4302919.68	Метод спутниковых геодезических измерений (определений)	0.10	Mt = 0.1 , вычислено с помощью программного обеспечения EFT Field Survey
н82У	-	-	385709.96	4302919.68	Метод спутниковых геодезических измерений (определений)	0.10	Mt = 0.1 , вычислено с помощью программного обеспечения EFT Field Survey
н81У	-	-	385712.46	4302994.06	Метод спутниковых геодезических измерений (определений)	0.10	Mt = 0.1 , вычислено с помощью программного обеспечения EFT Field Survey
н85У	-	-	385702.82	4302998.61	Метод спутниковых геодезических измерений (определений)	0.10	Mt = 0.1 , вычислено с помощью программного обеспечения EFT Field Survey
н86У	-	-	385684.67	4303000.37	Метод спутниковых геодезических измерений (определений)	0.10	Mt = 0.1 , вычислено с помощью программного обеспечения EFT Field Survey
н6У	-	-	385684.51	4302996.76	Метод спутниковых геодезических измерений (определений)	0.10	Mt = 0.1 , вычислено с помощью программного обеспечения EFT Field Survey

**1. Сведения о характерных точках границы уточняемого земельного участка  
с кадастровым номером 35:16:0301028:36**

н5У	-	-	385680.81	4302925.75	Метод спутниковых геодезических измерений (определений)	0.10	Mt = 0.1 , вычислено с помощью программного обеспечения EFT Field Survey
н4У	-	-	385677.67	4302896.81	Метод спутниковых геодезических измерений (определений)	0.10	Mt = 0.1 , вычислено с помощью программного обеспечения EFT Field Survey

**2. Сведения о частях границ уточняемого земельного участка  
с кадастровым номером 35:16:0301028:36**

Обозначение части границ		Горизонтальное проложение (S), м	Описание прохождения части границ	Отметка о наличии земельного спора о местоположении границ земельного участка
от т.	до т.			
1	2	3	4	5
н4У	н79У	29.54	-	-
н79У	н84У	22.22	-	-
н84У	н83У	4.26	-	-
н83У	н82У	0.39	-	-
н82У	н81У	74.42	-	-
н81У	н85У	10.66	-	-
н85У	н86У	18.24	-	-
н86У	н6У	3.61	-	-
н6У	н5У	71.11	-	-
н5У	н4У	29.11	-	-

**3. Общие сведения об уточняемом земельном участке  
с кадастровым номером 35:16:0301028:36**

№ п/п	Наименование характеристик земельного участка	Значение характеристики
1	2	3
1	Адрес земельного участка	-
	Местоположение земельного участка (при отсутствии присвоенного адреса)	Российская Федерация, Вологодская область, район Никольский, деревня Родюкино, дом 17, Краснополянский с/с
	Дополнительные сведения о местоположении земельного участка	-
2	Площадь земельного участка ± величина погрешности определения площади (P ± ΔP), м2	3002 ± 19
3	Формула, примененная для расчета предельной допустимой погрешности определения площади земельного участка (ΔP), м2	$\Delta P = 3.5 * Mt * \sqrt{P} = 3.5 * 0.1 * \sqrt{3002} = 19$
4	Площадь земельного участка согласно сведениям Единого государственного реестра недвижимости (Ркад), м2	3000
5	Оценка расхождения P и Ркад (P - Ркад), м2	2
6	Предельный минимальный и максимальный размер земельного участка (Рмин и Рмакс), м2	- -
7	Кадастровый или иной номер (обозначение) здания, сооружения, объекта незавершенного строительства, расположенного на земельном участке	35:16:0301028:239

8

Иные сведения

-

## Сведения об уточняемых земельных участках

### 1. Сведения о характерных точках границы уточняемого земельного участка с кадастровым номером 35:16:0301028:38

Зона № -

Обозначение характерных точек границ	Существующие координаты, м		Уточненные координаты, м		Метод определения координат	Средняя квадратическая погрешность определения координат характерной точки (Mt), м	Формулы, примененные для расчета средней квадратической погрешности определения координат характерной точки (Mt),м
	X	Y	X	Y			
1	2	3	4	5	6	7	8
46	385193.15	4303366.05	385193.15	4303366.05	Метод спутниковых геодезических измерений (определений)	0.10	Mt = 0.1 , вычислено с помощью программного обеспечения EFT Field Survey
52	385193.99	4303385.78	385193.99	4303385.78	Метод спутниковых геодезических измерений (определений)	0.10	Mt = 0.1 , вычислено с помощью программного обеспечения EFT Field Survey
53	385194.18	4303396.03	385194.18	4303396.03	Метод спутниковых геодезических измерений (определений)	0.10	Mt = 0.1 , вычислено с помощью программного обеспечения EFT Field Survey
54	385113.41	4303401.84	385113.41	4303401.84	Метод спутниковых геодезических измерений (определений)	0.10	Mt = 0.1 , вычислено с помощью программного обеспечения EFT Field Survey
47	385112.24	4303371.82	385112.24	4303371.82	Метод спутниковых геодезических измерений (определений)	0.10	Mt = 0.1 , вычислено с помощью программного обеспечения EFT Field Survey
46	385193.15	4303366.05	385193.15	4303366.05	Метод спутниковых геодезических измерений (определений)	0.10	Mt = 0.1 , вычислено с помощью программного обеспечения EFT Field Survey

### 2. Сведения о частях границ уточняемого земельного участка с кадастровым номером 35:16:0301028:38

Обозначение части границ		Горизонтальное проложение (S), м	Описание прохождения части границ	Отметка о наличии земельного спора о местоположении границ земельного участка
от т.	до т.			
1	2	3	4	5
46	52	19.75	-	-
52	53	10.25	-	-
53	54	80.98	-	-
54	47	30.04	-	-
47	46	81.12	-	-

**3. Общие сведения об уточняемом земельном участке  
с кадастровым номером 35:16:0301028:38**

№ п/п	Наименование характеристик земельного участка	Значение характеристики
1	2	3
1	Адрес земельного участка	-
	Местоположение земельного участка (при отсутствии присвоенного адреса)	Российская Федерация, Вологодская область, район Никольский, деревня Родюкино, дом 99, Краснополянский с/с
	Дополнительные сведения о местоположении земельного участка	-
2	Площадь земельного участка ± величина погрешности определения площади ( $P \pm \Delta P$ ), м <sup>2</sup>	2434 ± 17
3	Формула, примененная для расчета предельной допустимой погрешности определения площади земельного участка ( $\Delta P$ ), м <sup>2</sup>	$\Delta P = 3.5 * M_t * \sqrt{P} = 3.5 * 0.1 * \sqrt{2434} = 17$
4	Площадь земельного участка согласно сведениям Единого государственного реестра недвижимости (Ркад), м <sup>2</sup>	2434
5	Оценка расхождения Р и Ркад (Р - Ркад), м <sup>2</sup>	-
6	Предельный минимальный и максимальный размер земельного участка (Рмин и Рмакс), м <sup>2</sup>	- -
7	Кадастровый или иной номер (обозначение) здания, сооружения, объекта незавершенного строительства, расположенного на земельном участке	35:16:0301028:143
8	Иные сведения	-

## Сведения об уточняемых земельных участках

### 1. Сведения о характерных точках границы уточняемого земельного участка с кадастровым номером 35:16:0301028:40

Зона № -

Обозначение характерных точек границ	Существующие координаты, м		Уточненные координаты, м		Метод определения координат	Средняя квадратическая погрешность определения координат характерной точки (Mt), м	Формулы, примененные для расчета средней квадратической погрешности определения координат характерной точки (Mt),м
	X	Y	X	Y			
1	2	3	4	5	6	7	8
н3У	-	-	385651.51	4302900.85	Метод спутниковых геодезических измерений (определений)	0.10	Mt = 0.1 , вычислено с помощью программного обеспечения EFT Field Survey
н2У	-	-	385651.67	4302903.40	Метод спутниковых геодезических измерений (определений)	0.10	Mt = 0.1 , вычислено с помощью программного обеспечения EFT Field Survey
н1У	-	-	385652.71	4302903.35	Метод спутниковых геодезических измерений (определений)	0.10	Mt = 0.1 , вычислено с помощью программного обеспечения EFT Field Survey
5	-	-	385653.32	4302911.65	Метод спутниковых геодезических измерений (определений)	0.10	Mt = 0.1 , вычислено с помощью программного обеспечения EFT Field Survey
4	-	-	385652.15	4302911.76	Метод спутниковых геодезических измерений (определений)	0.10	Mt = 0.1 , вычислено с помощью программного обеспечения EFT Field Survey
н87У	-	-	385652.55	4302918.80	Метод спутниковых геодезических измерений (определений)	0.10	Mt = 0.1 , вычислено с помощью программного обеспечения EFT Field Survey
2	-	-	385654.41	4302918.73	Метод спутниковых геодезических измерений (определений)	0.10	Mt = 0.1 , вычислено с помощью программного обеспечения EFT Field Survey
1	-	-	385655.91	4302992.36	Метод спутниковых геодезических измерений (определений)	0.10	Mt = 0.1 , вычислено с помощью программного обеспечения EFT Field Survey
н88У	-	-	385646.90	4302992.70	Метод спутниковых геодезических измерений (определений)	0.10	Mt = 0.1 , вычислено с помощью программного обеспечения EFT Field Survey

**1. Сведения о характерных точках границы уточняемого земельного участка  
с кадастровым номером 35:16:0301028:40**

н89У	-	-	385646.90	4302996.26	Метод спутниковых геодезических измерений (определений)	0.10	Mt = 0.1 , вычислено с помощью программного обеспечения EFT Field Survey
н90У	-	-	385636.59	4302996.87	Метод спутниковых геодезических измерений (определений)	0.10	Mt = 0.1 , вычислено с помощью программного обеспечения EFT Field Survey
н91У	-	-	385636.59	4302998.23	Метод спутниковых геодезических измерений (определений)	0.10	Mt = 0.1 , вычислено с помощью программного обеспечения EFT Field Survey
н92У	-	-	385628.05	4302998.23	Метод спутниковых геодезических измерений (определений)	0.10	Mt = 0.1 , вычислено с помощью программного обеспечения EFT Field Survey
н57У	-	-	385628.01	4302995.25	Метод спутниковых геодезических измерений (определений)	0.10	Mt = 0.1 , вычислено с помощью программного обеспечения EFT Field Survey
н93У	-	-	385627.89	4302973.75	Метод спутниковых геодезических измерений (определений)	0.10	Mt = 0.1 , вычислено с помощью программного обеспечения EFT Field Survey
н55У	-	-	385627.83	4302945.21	Метод спутниковых геодезических измерений (определений)	0.10	Mt = 0.1 , вычислено с помощью программного обеспечения EFT Field Survey
н54У	-	-	385625.49	4302919.59	Метод спутниковых геодезических измерений (определений)	0.10	Mt = 0.1 , вычислено с помощью программного обеспечения EFT Field Survey
н53У	-	-	385623.34	4302919.74	Метод спутниковых геодезических измерений (определений)	0.10	Mt = 0.1 , вычислено с помощью программного обеспечения EFT Field Survey
н52У	-	-	385622.53	4302909.81	Метод спутниковых геодезических измерений (определений)	0.10	Mt = 0.1 , вычислено с помощью программного обеспечения EFT Field Survey
н51У	-	-	385625.64	4302909.60	Метод спутниковых геодезических измерений (определений)	0.10	Mt = 0.1 , вычислено с помощью программного обеспечения EFT Field Survey
н50У	-	-	385625.48	4302907.34	Метод спутниковых геодезических измерений (определений)	0.10	Mt = 0.1 , вычислено с помощью программного обеспечения EFT Field Survey



**1. Сведения о характерных точках границы уточняемого земельного участка  
с кадастровым номером 35:16:0301028:40**

н94У	-	-	385641.09	4302905.60	Метод спутниковых геодезических измерений (определений)	0.10	Mt = 0.1 , вычислено с помощью программного обеспечения EFT Field Survey
н95У	-	-	385641.04	4302902.06	Метод спутниковых геодезических измерений (определений)	0.10	Mt = 0.1 , вычислено с помощью программного обеспечения EFT Field Survey
н3У	-	-	385651.51	4302900.85	Метод спутниковых геодезических измерений (определений)	0.10	Mt = 0.1 , вычислено с помощью программного обеспечения EFT Field Survey

**2. Сведения о частях границ уточняемого земельного участка  
с кадастровым номером 35:16:0301028:40**

Обозначение части границ		Горизонтальное проложение (S), м	Описание прохождения части границ	Отметка о наличии земельного спора о местоположении границ земельного участка
от т.	до т.			
1	2	3	4	5
н3У	н2У	2.56	-	-
н2У	н1У	1.04	-	-
н1У	5	8.32	-	-
5	4	1.18	-	-
4	н87У	7.05	-	-
н87У	2	1.86	-	-
2	1	73.65	-	-
1	н88У	9.02	-	-
н88У	н89У	3.56	-	-
н89У	н90У	10.33	-	-
н90У	н91У	1.36	-	-
н91У	н92У	8.54	-	-
н92У	н57У	2.98	-	-
н57У	н93У	21.50	-	-
н93У	н55У	28.54	-	-
н55У	н54У	25.73	-	-
н54У	н53У	2.16	-	-
н53У	н52У	9.96	-	-
н52У	н51У	3.12	-	-
н51У	н50У	2.27	-	-
н50У	н94У	15.71	-	-
н94У	н95У	3.54	-	-
н95У	н3У	10.54	-	-

**3. Общие сведения об уточняемом земельном участке  
с кадастровым номером 35:16:0301028:40**

№ п/п	Наименование характеристик земельного участка	Значение характеристики
1	2	3
1	Адрес земельного участка	-
	Местоположение земельного участка (при отсутствии присвоенного адреса)	Российская Федерация, Вологодская область, район Никольский, сельсовет Краснополянский, деревня Родюкино, дом 21
	Дополнительные сведения о местоположении земельного участка	-
2	Площадь земельного участка ± величина погрешности определения площади ( $P \pm \Delta P$ ), м <sup>2</sup>	2552 ± 18
3	Формула, примененная для расчета предельной допустимой погрешности определения площади земельного участка ( $\Delta P$ ), м <sup>2</sup>	$\Delta P = 3.5 * M_t * \sqrt{P} = 3.5 * 0.1 * \sqrt{2552} = 18$
4	Площадь земельного участка согласно сведениям Единого государственного реестра недвижимости (Ркад), м <sup>2</sup>	2500
5	Оценка расхождения P и Ркад (P - Ркад), м <sup>2</sup>	52
6	Предельный минимальный и максимальный размер земельного участка (Рмин и Рмакс), м <sup>2</sup>	- -
7	Кадастровый или иной номер (обозначение) здания, сооружения, объекта незавершенного строительства, расположенного на земельном участке	35:16:0301028:146
8	Иные сведения	-

## Сведения об уточняемых земельных участках

### 1. Сведения о характерных точках границы уточняемого земельного участка с кадастровым номером 35:16:0301028:42

Зона № -

Обозначение характерных точек границ	Существующие координаты, м		Уточненные координаты, м		Метод определения координат	Средняя квадратическая погрешность определения координат характерной точки (Mt), м	Формулы, примененные для расчета средней квадратической погрешности определения координат характерной точки (Mt), м
	X	Y	X	Y			
1	2	3	4	5	6	7	8
55	385629.10	4302891.43	385622.54	4302796.77	Метод спутниковых геодезических измерений (определений)	0.10	Mt = 0.1 , вычислено с помощью программного обеспечения EFT Field Survey
56	385615.71	4302892.27	385625.15	4302830.33	Метод спутниковых геодезических измерений (определений)	0.10	Mt = 0.1 , вычислено с помощью программного обеспечения EFT Field Survey
57	385599.81	4302892.94	385625.64	4302837.68	Метод спутниковых геодезических измерений (определений)	0.10	Mt = 0.1 , вычислено с помощью программного обеспечения EFT Field Survey
58	385599.63	4302873.95	385626.72	4302863.02	Метод спутниковых геодезических измерений (определений)	0.10	Mt = 0.1 , вычислено с помощью программного обеспечения EFT Field Survey
59	385598.92	4302854.07	385629.10	4302891.43	Метод спутниковых геодезических измерений (определений)	0.10	Mt = 0.1 , вычислено с помощью программного обеспечения EFT Field Survey
60	385598.11	4302841.25	385615.71	4302892.27	Метод спутниковых геодезических измерений (определений)	0.10	Mt = 0.1 , вычислено с помощью программного обеспечения EFT Field Survey
61	385596.59	4302799.56	385599.81	4302892.94	Метод спутниковых геодезических измерений (определений)	0.10	Mt = 0.1 , вычислено с помощью программного обеспечения EFT Field Survey
62	385622.54	4302796.77	385599.63	4302873.95	Метод спутниковых геодезических измерений (определений)	0.10	Mt = 0.1 , вычислено с помощью программного обеспечения EFT Field Survey
63	385625.15	4302830.33	385598.92	4302854.07	Метод спутниковых геодезических измерений (определений)	0.10	Mt = 0.1 , вычислено с помощью программного обеспечения EFT Field Survey

**1. Сведения о характерных точках границы уточняемого земельного участка  
с кадастровым номером 35:16:0301028:42**

64	385625.64	4302837.68	385598.11	4302841.25	Метод спутниковых геодезических измерений (определений)	0.10	Mt = 0.1 , вычислено с помощью программного обеспечения EFT Field Survey
65	385626.72	4302863.02	385596.59	4302799.56	Метод спутниковых геодезических измерений (определений)	0.10	Mt = 0.1 , вычислено с помощью программного обеспечения EFT Field Survey
55	385629.10	4302891.43	385622.54	4302796.77	Метод спутниковых геодезических измерений (определений)	0.10	Mt = 0.1 , вычислено с помощью программного обеспечения EFT Field Survey

**2. Сведения о частях границ уточняемого земельного участка  
с кадастровым номером 35:16:0301028:42**

Обозначение части границ		Горизонтальное проложение (S), м	Описание прохождения части границ	Отметка о наличии земельного спора о местоположении границ земельного участка
от т.	до т.			
1	2	3	4	5
55	56	33.66	-	-
56	57	7.37	-	-
57	58	25.36	-	-
58	59	28.51	-	-
59	60	13.42	-	-
60	61	15.91	-	-
61	62	18.99	-	-
62	63	19.89	-	-
63	64	12.85	-	-
64	65	41.72	-	-
65	55	26.10	-	-

**3. Общие сведения об уточняемом земельном участке  
с кадастровым номером 35:16:0301028:42**

№ п/п	Наименование характеристик земельного участка	Значение характеристики
1	2	3
1	Адрес земельного участка	-
	Местоположение земельного участка (при отсутствии присвоенного адреса)	Российская Федерация, Вологодская область, район Никольский, сельсовет Краснополянский, деревня Родюкино, дом 20
	Дополнительные сведения о местоположении земельного участка	-
2	Площадь земельного участка ± величина погрешности определения площади ( $P \pm \Delta P$ ), м <sup>2</sup>	2590 ± 18
3	Формула, примененная для расчета предельной допустимой погрешности определения площади земельного участка ( $\Delta P$ ), м <sup>2</sup>	$\Delta P = 3.5 * Mt * \sqrt{P} = 3.5 * 0.1 * \sqrt{2590} = 18$
4	Площадь земельного участка согласно сведениям Единого государственного реестра недвижимости (Ркад), м <sup>2</sup>	2590

5	Оценка расхождения Р и Ркад (Р - Ркад), м2	-
6	Предельный минимальный и максимальный размер земельного участка (Рмин и Рмакс), м2	- -
7	Кадастровый или иной номер (обозначение) здания, сооружения, объекта незавершенного строительства, расположенного на земельном участке	35:16:0301028:149
8	Иные сведения	-

## Сведения об уточняемых земельных участках

### 1. Сведения о характерных точках границы уточняемого земельного участка с кадастровым номером 35:16:0301028:44

Зона № -

Обозначение характерных точек границ	Существующие координаты, м		Уточненные координаты, м		Метод определения координат	Средняя квадратическая погрешность определения координат характерной точки (Mt), м	Формулы, примененные для расчета средней квадратической погрешности определения координат характерной точки (Mt), м
	X	Y	X	Y			
1	2	3	4	5	6	7	8
н96У	-	-	385620.60	4303084.65	Метод спутниковых геодезических измерений (определений)	0.10	Mt = 0.1 , вычислено с помощью программного обеспечения EFT Field Survey
н97У	-	-	385621.89	4303118.88	Метод спутниковых геодезических измерений (определений)	0.10	Mt = 0.1 , вычислено с помощью программного обеспечения EFT Field Survey
н98У	-	-	385620.58	4303118.90	Метод спутниковых геодезических измерений (определений)	0.10	Mt = 0.1 , вычислено с помощью программного обеспечения EFT Field Survey
н99У	-	-	385614.57	4303119.29	Метод спутниковых геодезических измерений (определений)	0.10	Mt = 0.1 , вычислено с помощью программного обеспечения EFT Field Survey
н100У	-	-	385602.46	4303119.87	Метод спутниковых геодезических измерений (определений)	0.10	Mt = 0.1 , вычислено с помощью программного обеспечения EFT Field Survey
н101У	-	-	385558.02	4303121.35	Метод спутниковых геодезических измерений (определений)	0.10	Mt = 0.1 , вычислено с помощью программного обеспечения EFT Field Survey
н102У	-	-	385549.06	4303121.66	Метод спутниковых геодезических измерений (определений)	0.10	Mt = 0.1 , вычислено с помощью программного обеспечения EFT Field Survey
н103У	-	-	385542.63	4303117.47	Метод спутниковых геодезических измерений (определений)	0.10	Mt = 0.1 , вычислено с помощью программного обеспечения EFT Field Survey
н104У	-	-	385542.69	4303089.40	Метод спутниковых геодезических измерений (определений)	0.10	Mt = 0.1 , вычислено с помощью программного обеспечения EFT Field Survey

**1. Сведения о характерных точках границы уточняемого земельного участка  
с кадастровым номером 35:16:0301028:44**

71	-	-	385544.69	4303089.42	Метод спутниковых геодезических измерений (определений)	0.10	Mt = 0.1 , вычислено с помощью программного обеспечения EFT Field Survey
70	-	-	385582.43	4303087.19	Метод спутниковых геодезических измерений (определений)	0.10	Mt = 0.1 , вычислено с помощью программного обеспечения EFT Field Survey
н96У	-	-	385620.60	4303084.65	Метод спутниковых геодезических измерений (определений)	0.10	Mt = 0.1 , вычислено с помощью программного обеспечения EFT Field Survey

**2. Сведения о частях границ уточняемого земельного участка  
с кадастровым номером 35:16:0301028:44**

Обозначение части границ		Горизонтальное проложение (S), м	Описание прохождения части границ	Отметка о наличии земельного спора о местоположении границ земельного участка
от т.	до т.			
1	2	3	4	5
н96У	н97У	34.25	-	-
н97У	н98У	1.31	-	-
н98У	н99У	6.02	-	-
н99У	н100У	12.12	-	-
н100У	н101У	44.46	-	-
н101У	н102У	8.97	-	-
н102У	н103У	7.67	-	-
н103У	н104У	28.07	-	-
н104У	71	2.00	-	-
71	70	37.81	-	-
70	н96У	38.25	-	-

**3. Общие сведения об уточняемом земельном участке  
с кадастровым номером 35:16:0301028:44**

№ п/п	Наименование характеристик земельного участка	Значение характеристики
1	2	3
1	Адрес земельного участка	-
	Местоположение земельного участка (при отсутствии присвоенного адреса)	Российская Федерация, Вологодская область, район Никольский, сельсовет Краснополянский, деревня Родюкино, дом 65
	Дополнительные сведения о местоположении земельного участка	-
2	Площадь земельного участка ± величина погрешности определения площади ( $P \pm \Delta P$ ), м <sup>2</sup>	2609 ± 18
3	Формула, примененная для расчета предельной допустимой погрешности определения площади земельного участка ( $\Delta P$ ), м <sup>2</sup>	$\Delta P = 3.5 * Mt * \sqrt{P} = 3.5 * 0.1 * \sqrt{2609} = 18$
4	Площадь земельного участка согласно сведениям Единого государственного реестра недвижимости (Ркад), м <sup>2</sup>	2500

5	Оценка расхождения Р и Ркад (Р - Ркад), м2	109
6	Предельный минимальный и максимальный размер земельного участка (Рмин и Рмакс), м2	- -
7	Кадастровый или иной номер (обозначение) здания, сооружения, объекта незавершенного строительства, расположенного на земельном участке	35:16:0301028:240
8	Иные сведения	-



## Сведения об уточняемых земельных участках

### 1. Сведения о характерных точках границы уточняемого земельного участка с кадастровым номером 35:16:0301028:45

Зона № -

Обозначение характерных точек границ	Существующие координаты, м		Уточненные координаты, м		Метод определения координат	Средняя квадратическая погрешность определения координат характерной точки (Mt), м	Формулы, примененные для расчета средней квадратической погрешности определения координат характерной точки (Mt), м
	X	Y	X	Y			
1	2	3	4	5	6	7	8
н105У	-	-	385094.78	4303203.46	Метод спутниковых геодезических измерений (определений)	0.10	Mt = 0.1 , вычислено с помощью программного обеспечения EFT Field Survey
н106У	-	-	385100.48	4303161.14	Метод спутниковых геодезических измерений (определений)	0.10	Mt = 0.1 , вычислено с помощью программного обеспечения EFT Field Survey
н107У	-	-	385076.82	4303157.78	Метод спутниковых геодезических измерений (определений)	0.10	Mt = 0.1 , вычислено с помощью программного обеспечения EFT Field Survey
н108У	-	-	385065.81	4303195.71	Метод спутниковых геодезических измерений (определений)	0.10	Mt = 0.1 , вычислено с помощью программного обеспечения EFT Field Survey
н109У	-	-	385076.39	4303197.38	Метод спутниковых геодезических измерений (определений)	0.10	Mt = 0.1 , вычислено с помощью программного обеспечения EFT Field Survey
н110У	-	-	385076.09	4303200.47	Метод спутниковых геодезических измерений (определений)	0.10	Mt = 0.1 , вычислено с помощью программного обеспечения EFT Field Survey
н105У	-	-	385094.78	4303203.46	Метод спутниковых геодезических измерений (определений)	0.10	Mt = 0.1 , вычислено с помощью программного обеспечения EFT Field Survey

### 2. Сведения о частях границ уточняемого земельного участка с кадастровым номером 35:16:0301028:45

Обозначение части границ		Горизонтальное проложение (S), м	Описание прохождения части границ	Отметка о наличии земельного спора о местоположении границ земельного участка
от т.	до т.			
1	2	3	4	5
н105У	н106У	42.70	-	-
н106У	н107У	23.90	-	-
н107У	н108У	39.50	-	-

н108У	н109У	10.71	-	-
н109У	н110У	3.10	-	-
н110У	н105У	18.93	-	-

**3. Общие сведения об уточняемом земельном участке  
с кадастровым номером 35:16:0301028:45**

<b>№ п/п</b>	<b>Наименование характеристик земельного участка</b>	<b>Значение характеристики</b>
<b>1</b>	<b>2</b>	<b>3</b>
1	Адрес земельного участка	-
	Местоположение земельного участка (при отсутствии присвоенного адреса)	Российская Федерация, Вологодская область, район Никольский, деревня Родюкино, Краснополянский с/с
	Дополнительные сведения о местоположении земельного участка	-
2	Площадь земельного участка ± величина погрешности определения площади ( $P \pm \Delta P$ ), м <sup>2</sup>	1115 ± 12
3	Формула, примененная для расчета предельной допустимой погрешности определения площади земельного участка ( $\Delta P$ ), м <sup>2</sup>	$\Delta P = 3.5 * M_t * \sqrt{P} = 3.5 * 0.1 * \sqrt{1115} = 12$
4	Площадь земельного участка согласно сведениям Единого государственного реестра недвижимости (Ркад), м <sup>2</sup>	1100
5	Оценка расхождения P и Ркад ( $P - P_{кад}$ ), м <sup>2</sup>	15
6	Предельный минимальный и максимальный размер земельного участка (Рмин и Рмакс), м <sup>2</sup>	- -
7	Кадастровый или иной номер (обозначение) здания, сооружения, объекта незавершенного строительства, расположенного на земельном участке	-
8	Иные сведения	-

## Сведения об уточняемых земельных участках

### 1. Сведения о характерных точках границы уточняемого земельного участка с кадастровым номером 35:16:0301028:46

Зона № -

Обозначение характерных точек границ	Существующие координаты, м		Уточненные координаты, м		Метод определения координат	Средняя квадратическая погрешность определения координат характерной точки (Mt), м	Формулы, примененные для расчета средней квадратической погрешности определения координат характерной точки (Mt),м
	X	Y	X	Y			
1	2	3	4	5	6	7	8
н62У	-	-	385596.97	4302908.31	Метод спутниковых геодезических измерений (определений)	0.10	Mt = 0.1 , вычислено с помощью программного обеспечения EFT Field Survey
н61У	-	-	385597.95	4302920.60	Метод спутниковых геодезических измерений (определений)	0.10	Mt = 0.1 , вычислено с помощью программного обеспечения EFT Field Survey
н60У	-	-	385599.21	4302949.51	Метод спутниковых геодезических измерений (определений)	0.10	Mt = 0.1 , вычислено с помощью программного обеспечения EFT Field Survey
н59У	-	-	385601.90	4302949.48	Метод спутниковых геодезических измерений (определений)	0.10	Mt = 0.1 , вычислено с помощью программного обеспечения EFT Field Survey
н58У	-	-	385602.64	4302997.55	Метод спутниковых геодезических измерений (определений)	0.10	Mt = 0.1 , вычислено с помощью программного обеспечения EFT Field Survey
н111У	-	-	385574.49	4302999.81	Метод спутниковых геодезических измерений (определений)	0.10	Mt = 0.1 , вычислено с помощью программного обеспечения EFT Field Survey
н112У	-	-	385572.42	4302910.38	Метод спутниковых геодезических измерений (определений)	0.10	Mt = 0.1 , вычислено с помощью программного обеспечения EFT Field Survey
н62У	-	-	385596.97	4302908.31	Метод спутниковых геодезических измерений (определений)	0.10	Mt = 0.1 , вычислено с помощью программного обеспечения EFT Field Survey

**2. Сведения о частях границ уточняемого земельного участка  
с кадастровым номером 35:16:0301028:46**

Обозначение части границ		Горизонтальное проложение (S), м	Описание прохождения части границ	Отметка о наличии земельного спора о местоположении границ земельного участка
от т.	до т.			
1	2	3	4	5
н62У	н61У	12.33	-	-
н61У	н60У	28.94	-	-
н60У	н59У	2.69	-	-
н59У	н58У	48.08	-	-
н58У	н111У	28.24	-	-
н111У	н112У	89.45	-	-
н112У	н62У	24.64	-	-

**3. Общие сведения об уточняемом земельном участке  
с кадастровым номером 35:16:0301028:46**

№ п/п	Наименование характеристик земельного участка	Значение характеристики
1	2	3
1	Адрес земельного участка	-
	Местоположение земельного участка (при отсутствии присвоенного адреса)	Российская Федерация, Вологодская область, район Никольский, деревня Родюкино, дом 25, Краснополянский с/с
	Дополнительные сведения о местоположении земельного участка	-
2	Площадь земельного участка ± величина погрешности определения площади ( $P \pm \Delta P$ ), м <sup>2</sup>	2417 ± 17
3	Формула, примененная для расчета предельной допустимой погрешности определения площади земельного участка ( $\Delta P$ ), м <sup>2</sup>	$\Delta P = 3.5 * M_t * \sqrt{P} = 3.5 * 0.1 * \sqrt{2417} = 17$
4	Площадь земельного участка согласно сведениям Единого государственного реестра недвижимости (Ркад), м <sup>2</sup>	2400
5	Оценка расхождения Р и Ркад (Р - Ркад), м <sup>2</sup>	17
6	Предельный минимальный и максимальный размер земельного участка (Рмин и Рмакс), м <sup>2</sup>	- -
7	Кадастровый или иной номер (обозначение) здания, сооружения, объекта незавершенного строительства, расположенного на земельном участке	35:16:0301028:159
8	Иные сведения	-

## Сведения об уточняемых земельных участках

### 1. Сведения о характерных точках границы уточняемого земельного участка с кадастровым номером 35:16:0301028:47

Зона № -

Обозначение характерных точек границ	Существующие координаты, м		Уточненные координаты, м		Метод определения координат	Средняя квадратическая погрешность определения координат характерной точки (Mt), м	Формулы, примененные для расчета средней квадратической погрешности определения координат характерной точки (Mt), м
	X	Y	X	Y			
1	2	3	4	5	6	7	8
66	385584.23	4303013.91	385584.23	4303013.91	Метод спутниковых геодезических измерений (определений)	0.10	Mt = 0.1 , вычислено с помощью программного обеспечения EFT Field Survey
67	385583.79	4303048.84	385583.79	4303048.84	Метод спутниковых геодезических измерений (определений)	0.10	Mt = 0.1 , вычислено с помощью программного обеспечения EFT Field Survey
68	385583.08	4303073.63	385583.08	4303073.63	Метод спутниковых геодезических измерений (определений)	0.10	Mt = 0.1 , вычислено с помощью программного обеспечения EFT Field Survey
69	385582.58	4303085.59	385582.58	4303085.59	Метод спутниковых геодезических измерений (определений)	0.10	Mt = 0.1 , вычислено с помощью программного обеспечения EFT Field Survey
70	385582.43	4303087.19	385582.43	4303087.19	Метод спутниковых геодезических измерений (определений)	0.10	Mt = 0.1 , вычислено с помощью программного обеспечения EFT Field Survey
71	385544.69	4303089.42	385544.69	4303089.42	Метод спутниковых геодезических измерений (определений)	0.10	Mt = 0.1 , вычислено с помощью программного обеспечения EFT Field Survey
72	385545.06	4303082.47	385545.06	4303082.47	Метод спутниковых геодезических измерений (определений)	0.10	Mt = 0.1 , вычислено с помощью программного обеспечения EFT Field Survey
73	385548.88	4303011.85	385548.88	4303011.85	Метод спутниковых геодезических измерений (определений)	0.10	Mt = 0.1 , вычислено с помощью программного обеспечения EFT Field Survey
74	385574.52	4303011.09	385574.52	4303011.09	Метод спутниковых геодезических измерений (определений)	0.10	Mt = 0.1 , вычислено с помощью программного обеспечения EFT Field Survey

**1. Сведения о характерных точках границы уточняемого земельного участка  
с кадастровым номером 35:16:0301028:47**

75	385574.60	4303014.30	385574.60	4303014.30	Метод спутниковых геодезических измерений (определений)	0.10	Mt = 0.1 , вычислено с помощью программного обеспечения EFT Field Survey
66	385584.23	4303013.91	385584.23	4303013.91	Метод спутниковых геодезических измерений (определений)	0.10	Mt = 0.1 , вычислено с помощью программного обеспечения EFT Field Survey

**2. Сведения о частях границ уточняемого земельного участка  
с кадастровым номером 35:16:0301028:47**

Обозначение части границ		Горизонтальное проложение (S), м	Описание прохождения части границ	Отметка о наличии земельного спора о местоположении границ земельного участка
от т.	до т.			
1	2	3	4	5
66	67	34.93	-	-
67	68	24.80	-	-
68	69	11.97	-	-
69	70	1.61	-	-
70	71	37.81	-	-
71	72	6.96	-	-
72	73	70.72	-	-
73	74	25.65	-	-
74	75	3.21	-	-
75	66	9.64	-	-

**3. Общие сведения об уточняемом земельном участке  
с кадастровым номером 35:16:0301028:47**

№ п/п	Наименование характеристик земельного участка	Значение характеристики
1	2	3
1	Адрес земельного участка	-
	Местоположение земельного участка (при отсутствии присвоенного адреса)	Российская Федерация, Вологодская область, район Никольский, сельсовет Краснополянский, деревня Родюкино, дом 69
	Дополнительные сведения о местоположении земельного участка	-
2	Площадь земельного участка ± величина погрешности определения площади ( $P \pm \Delta P$ ), м <sup>2</sup>	2800 ± 19
3	Формула, примененная для расчета предельной допустимой погрешности определения площади земельного участка ( $\Delta P$ ), м <sup>2</sup>	$\Delta P = 3.5 * Mt * \sqrt{P} = 3.5 * 0.1 * \sqrt{2800} = 19$
4	Площадь земельного участка согласно сведениям Единого государственного реестра недвижимости (Ркад), м <sup>2</sup>	2800
5	Оценка расхождения Р и Ркад ( $P - P_{кад}$ ), м <sup>2</sup>	-
6	Предельный минимальный и максимальный размер земельного участка ( $P_{мин}$ и $P_{макс}$ ), м <sup>2</sup>	-

7	Кадастровый или иной номер (обозначение) здания, сооружения, объекта незавершенного строительства, расположенного на земельном участке	35:16:0301028:133
8	Иные сведения	-

## Сведения об уточняемых земельных участках

### 1. Сведения о характерных точках границы уточняемого земельного участка с кадастровым номером 35:16:0301028:49

Зона № -

Обозначение характерных точек границ	Существующие координаты, м		Уточненные координаты, м		Метод определения координат	Средняя квадратическая погрешность определения координат характерной точки (Mt), м	Формулы, примененные для расчета средней квадратической погрешности определения координат характерной точки (Mt), м
	X	Y	X	Y			
1	2	3	4	5	6	7	8
н112У	-	-	385572.42	4302910.38	Метод спутниковых геодезических измерений (определений)	0.10	Mt = 0.1 , вычислено с помощью программного обеспечения EFT Field Survey
н111У	-	-	385574.49	4302999.81	Метод спутниковых геодезических измерений (определений)	0.10	Mt = 0.1 , вычислено с помощью программного обеспечения EFT Field Survey
н113У	-	-	385545.13	4302999.81	Метод спутниковых геодезических измерений (определений)	0.10	Mt = 0.1 , вычислено с помощью программного обеспечения EFT Field Survey
н114У	-	-	385542.86	4302912.40	Метод спутниковых геодезических измерений (определений)	0.10	Mt = 0.1 , вычислено с помощью программного обеспечения EFT Field Survey
н115У	-	-	385555.86	4302911.38	Метод спутниковых геодезических измерений (определений)	0.10	Mt = 0.1 , вычислено с помощью программного обеспечения EFT Field Survey
н116У	-	-	385555.74	4302909.63	Метод спутниковых геодезических измерений (определений)	0.10	Mt = 0.1 , вычислено с помощью программного обеспечения EFT Field Survey
н117У	-	-	385568.20	4302908.38	Метод спутниковых геодезических измерений (определений)	0.10	Mt = 0.1 , вычислено с помощью программного обеспечения EFT Field Survey
н118У	-	-	385568.55	4302910.74	Метод спутниковых геодезических измерений (определений)	0.10	Mt = 0.1 , вычислено с помощью программного обеспечения EFT Field Survey
н112У	-	-	385572.42	4302910.38	Метод спутниковых геодезических измерений (определений)	0.10	Mt = 0.1 , вычислено с помощью программного обеспечения EFT Field Survey



**2. Сведения о частях границ уточняемого земельного участка  
с кадастровым номером 35:16:0301028:49**

Обозначение части границ		Горизонтальное проложение (S), м	Описание прохождения части границ	Отметка о наличии земельного спора о местоположении границ земельного участка
от т.	до т.			
1	2	3	4	5
н112У	н111У	89.45	-	-
н111У	н113У	29.36	-	-
н113У	н114У	87.44	-	-
н114У	н115У	13.04	-	-
н115У	н116У	1.75	-	-
н116У	н117У	12.52	-	-
н117У	н118У	2.39	-	-
н118У	н112У	3.89	-	-

**3. Общие сведения об уточняемом земельном участке  
с кадастровым номером 35:16:0301028:49**

№ п/п	Наименование характеристик земельного участка	Значение характеристики
1	2	3
1	Адрес земельного участка	-
	Местоположение земельного участка (при отсутствии присвоенного адреса)	Российская Федерация, Вологодская область, район Никольский, сельсовет Краснополянский, деревня Родюкино, дом 27
	Дополнительные сведения о местоположении земельного участка	-
2	Площадь земельного участка ± величина погрешности определения площади ( $P \pm \Delta P$ ), м <sup>2</sup>	2634 ± 18
3	Формула, примененная для расчета предельной допустимой погрешности определения площади земельного участка ( $\Delta P$ ), м <sup>2</sup>	$\Delta P = 3.5 * M_t * \sqrt{P} = 3.5 * 0.1 * \sqrt{2634} = 18$
4	Площадь земельного участка согласно сведениям Единого государственного реестра недвижимости (Ркад), м <sup>2</sup>	2400
5	Оценка расхождения Р и Ркад ( $P - P_{кад}$ ), м <sup>2</sup>	234
6	Предельный минимальный и максимальный размер земельного участка (Рмин и Рмакс), м <sup>2</sup>	- -
7	Кадастровый или иной номер (обозначение) здания, сооружения, объекта незавершенного строительства, расположенного на земельном участке	35:16:0301028:216
8	Иные сведения	-

## Сведения об уточняемых земельных участках

### 1. Сведения о характерных точках границы уточняемого земельного участка с кадастровым номером 35:16:0301028:50

Зона № -

Обозначение характерных точек границ	Существующие координаты, м		Уточненные координаты, м		Метод определения координат	Средняя квадратическая погрешность определения координат характерной точки (Mt), м	Формулы, примененные для расчета средней квадратической погрешности определения координат характерной точки (Mt), м
	X	Y	X	Y			
1	2	3	4	5	6	7	8
73	385548.88	4303011.85	385548.88	4303011.85	Метод спутниковых геодезических измерений (определений)	0.10	Mt = 0.1 , вычислено с помощью программного обеспечения EFT Field Survey
72	385545.06	4303082.47	385544.69	4303089.42	Метод спутниковых геодезических измерений (определений)	0.10	Mt = 0.1 , вычислено с помощью программного обеспечения EFT Field Survey
71	385544.69	4303089.42	385509.60	4303089.08	Метод спутниковых геодезических измерений (определений)	0.10	Mt = 0.1 , вычислено с помощью программного обеспечения EFT Field Survey
76	385509.60	4303089.08	385513.72	4303012.82	Метод спутниковых геодезических измерений (определений)	0.10	Mt = 0.1 , вычислено с помощью программного обеспечения EFT Field Survey
77	385513.72	4303012.82	-	-	-	0.1	-
73	385548.88	4303011.85	385548.88	4303011.85	Метод спутниковых геодезических измерений (определений)	0.10	Mt = 0.1 , вычислено с помощью программного обеспечения EFT Field Survey

### 2. Сведения о частях границ уточняемого земельного участка с кадастровым номером 35:16:0301028:50

Обозначение части границ		Горизонтальное проложение (S), м	Описание прохождения части границ	Отметка о наличии земельного спора о местоположении границ земельного участка
от т.	до т.			
1	2	3	4	5
73	72	77.68	-	-
72	71	35.09	-	-
71	76	76.37	-	-
76	73	35.17	-	-

**3. Общие сведения об уточняемом земельном участке  
с кадастровым номером 35:16:0301028:50**

№ п/п	Наименование характеристик земельного участка	Значение характеристики
1	2	3
1	Адрес земельного участка	-
	Местоположение земельного участка (при отсутствии присвоенного адреса)	Российская Федерация, Вологодская область, район Никольский, сельсовет Краснополянский, деревня Родюкино, дом 71
	Дополнительные сведения о местоположении земельного участка	-
2	Площадь земельного участка ± величина погрешности определения площади ( $P \pm \Delta P$ ), м <sup>2</sup>	2700 ± 18
3	Формула, примененная для расчета предельной допустимой погрешности определения площади земельного участка ( $\Delta P$ ), м <sup>2</sup>	$\Delta P = 3.5 * M_t * \sqrt{P} = 3.5 * 0.1 * \sqrt{2700} = 18$
4	Площадь земельного участка согласно сведениям Единого государственного реестра недвижимости (Ркад), м <sup>2</sup>	2700
5	Оценка расхождения Р и Ркад ( $P - P_{кад}$ ), м <sup>2</sup>	-
6	Предельный минимальный и максимальный размер земельного участка ( $P_{мин}$ и $P_{макс}$ ), м <sup>2</sup>	- -
7	Кадастровый или иной номер (обозначение) здания, сооружения, объекта незавершенного строительства, расположенного на земельном участке	35:16:0301028:203
8	Иные сведения	-

## Сведения об уточняемых земельных участках

### 1. Сведения о характерных точках границы уточняемого земельного участка с кадастровым номером 35:16:0301028:52

Зона № -

Обозначение характерных точек границ	Существующие координаты, м		Уточненные координаты, м		Метод определения координат	Средняя квадратическая погрешность определения координат характерной точки (Mt), м	Формулы, примененные для расчета средней квадратической погрешности определения координат характерной точки (Mt),м
	X	Y	X	Y			
1	2	3	4	5	6	7	8
н114У	-	-	385542.86	4302912.40	Метод спутниковых геодезических измерений (определений)	0.10	Mt = 0.1 , вычислено с помощью программного обеспечения EFT Field Survey
н113У	-	-	385545.13	4302999.81	Метод спутниковых геодезических измерений (определений)	0.10	Mt = 0.1 , вычислено с помощью программного обеспечения EFT Field Survey
н119У	-	-	385520.93	4303002.45	Метод спутниковых геодезических измерений (определений)	0.10	Mt = 0.1 , вычислено с помощью программного обеспечения EFT Field Survey
н120У	-	-	385519.37	4302968.25	Метод спутниковых геодезических измерений (определений)	0.10	Mt = 0.1 , вычислено с помощью программного обеспечения EFT Field Survey
н121У	-	-	385519.37	4302955.65	Метод спутниковых геодезических измерений (определений)	0.10	Mt = 0.1 , вычислено с помощью программного обеспечения EFT Field Survey
н122У	-	-	385517.94	4302955.65	Метод спутниковых геодезических измерений (определений)	0.10	Mt = 0.1 , вычислено с помощью программного обеспечения EFT Field Survey
н123У	-	-	385516.95	4302912.63	Метод спутниковых геодезических измерений (определений)	0.10	Mt = 0.1 , вычислено с помощью программного обеспечения EFT Field Survey
н114У	-	-	385542.86	4302912.40	Метод спутниковых геодезических измерений (определений)	0.10	Mt = 0.1 , вычислено с помощью программного обеспечения EFT Field Survey

**2. Сведения о частях границ уточняемого земельного участка  
с кадастровым номером 35:16:0301028:52**

Обозначение части границ		Горизонтальное проложение (S), м	Описание прохождения части границ	Отметка о наличии земельного спора о местоположении границ земельного участка
от т.	до т.			
1	2	3	4	5
н114У	н113У	87.44	-	-
н113У	н119У	24.34	-	-
н119У	н120У	34.24	-	-
н120У	н121У	12.60	-	-
н121У	н122У	1.43	-	-
н122У	н123У	43.03	-	-
н123У	н114У	25.91	-	-

**3. Общие сведения об уточняемом земельном участке  
с кадастровым номером 35:16:0301028:52**

№ п/п	Наименование характеристик земельного участка	Значение характеристики
1	2	3
1	Адрес земельного участка	-
	Местоположение земельного участка (при отсутствии присвоенного адреса)	Российская Федерация, Вологодская область, район Никольский, деревня Родюкино, дом 29, Краснополянский с/с
	Дополнительные сведения о местоположении земельного участка	-
2	Площадь земельного участка ± величина погрешности определения площади ( $P \pm \Delta P$ ), м <sup>2</sup>	2242 ± 17
3	Формула, примененная для расчета предельной допустимой погрешности определения площади земельного участка ( $\Delta P$ ), м <sup>2</sup>	$\Delta P = 3.5 * M_t * \sqrt{P} = 3.5 * 0.1 * \sqrt{2242} = 17$
4	Площадь земельного участка согласно сведениям Единого государственного реестра недвижимости (Ркад), м <sup>2</sup>	2200
5	Оценка расхождения P и Ркад (P - Ркад), м <sup>2</sup>	42
6	Предельный минимальный и максимальный размер земельного участка (Рмин и Рмакс), м <sup>2</sup>	- -
7	Кадастровый или иной номер (обозначение) здания, сооружения, объекта незавершенного строительства, расположенного на земельном участке	-
8	Иные сведения	-

## Сведения об уточняемых земельных участках

### 1. Сведения о характерных точках границы уточняемого земельного участка с кадастровым номером 35:16:0301028:53

Зона № -

Обозначение характерных точек границ	Существующие координаты, м		Уточненные координаты, м		Метод определения координат	Средняя квадратическая погрешность определения координат характерной точки (Mt), м	Формулы, примененные для расчета средней квадратической погрешности определения координат характерной точки (Mt),м
	X	Y	X	Y			
1	2	3	4	5	6	7	8
н124У	-	-	385465.47	4303059.50	Метод спутниковых геодезических измерений (определений)	0.10	Mt = 0.1 , вычислено с помощью программного обеспечения EFT Field Survey
н125У	-	-	385471.07	4303033.86	Метод спутниковых геодезических измерений (определений)	0.10	Mt = 0.1 , вычислено с помощью программного обеспечения EFT Field Survey
н126У	-	-	385474.39	4303013.09	Метод спутниковых геодезических измерений (определений)	0.10	Mt = 0.1 , вычислено с помощью программного обеспечения EFT Field Survey
77	-	-	385513.72	4303012.82	Метод спутниковых геодезических измерений (определений)	0.10	Mt = 0.1 , вычислено с помощью программного обеспечения EFT Field Survey
76	-	-	385509.60	4303089.08	Метод спутниковых геодезических измерений (определений)	0.10	Mt = 0.1 , вычислено с помощью программного обеспечения EFT Field Survey
н124У	-	-	385465.47	4303059.50	Метод спутниковых геодезических измерений (определений)	0.10	Mt = 0.1 , вычислено с помощью программного обеспечения EFT Field Survey
н127У	-	-	385505.21	4303049.64	Метод спутниковых геодезических измерений (определений)	0.10	Mt = 0.1 , вычислено с помощью программного обеспечения EFT Field Survey
н128У	-	-	385504.78	4303050.55	Метод спутниковых геодезических измерений (определений)	0.10	Mt = 0.1 , вычислено с помощью программного обеспечения EFT Field Survey
н129У	-	-	385503.88	4303050.12	Метод спутниковых геодезических измерений (определений)	0.10	Mt = 0.1 , вычислено с помощью программного обеспечения EFT Field Survey

**1. Сведения о характерных точках границы уточняемого земельного участка  
с кадастровым номером 35:16:0301028:53**

н130У	-	-	385504.30	4303049.22	Метод спутниковых геодезических измерений (определений)	0.10	Mt = 0.1 , вычислено с помощью программного обеспечения EFT Field Survey
н127У	-	-	385505.21	4303049.64	Метод спутниковых геодезических измерений (определений)	0.10	Mt = 0.1 , вычислено с помощью программного обеспечения EFT Field Survey

**2. Сведения о частях границ уточняемого земельного участка  
с кадастровым номером 35:16:0301028:53**

Обозначение части границ		Горизонтальное проложение (S), м	Описание прохождения части границ	Отметка о наличии земельного спора о местоположении границ земельного участка
от т.	до т.			
1	2	3	4	5
н124У	н125У	26.24	-	-
н125У	н126У	21.03	-	-
н126У	77	39.33	-	-
77	76	76.37	-	-
76	н124У	53.13	-	-
н127У	н128У	1.01	-	-
н128У	н129У	1.00	-	-
н129У	н130У	0.99	-	-
н130У	н127У	1.00	-	-

**3. Общие сведения об уточняемом земельном участке  
с кадастровым номером 35:16:0301028:53**

№ п/п	Наименование характеристик земельного участка	Значение характеристики
1	2	3
1	Адрес земельного участка	-
	Местоположение земельного участка (при отсутствии присвоенного адреса)	Российская Федерация, Вологодская область, район Никольский, сельсовет Краснополянский, деревня Родюкино, дом 73
	Дополнительные сведения о местоположении земельного участка	-
2	Площадь земельного участка ± величина погрешности определения площади (P ± ΔP), м2	2638 ± 18
3	Формула, примененная для расчета предельной допустимой погрешности определения площади земельного участка (ΔP), м2	$\Delta P = 3.5 * Mt * \sqrt{P} = 3.5 * 0.1 * \sqrt{2638} = 18$
4	Площадь земельного участка согласно сведениям Единого государственного реестра недвижимости (Ркад), м2	2500
5	Оценка расхождения P и Ркад (P - Ркад), м2	138
6	Предельный минимальный и максимальный размер земельного участка (Рмин и Рмакс), м2	- -

7	Кадастровый или иной номер (обозначение) здания, сооружения, объекта незавершенного строительства, расположенного на земельном участке	-
8	Иные сведения	-



## Сведения об уточняемых земельных участках

### 1. Сведения о характерных точках границы уточняемого земельного участка с кадастровым номером 35:16:0301028:55

Зона № -

Обозначение характерных точек границ	Существующие координаты, м		Уточненные координаты, м		Метод определения координат	Средняя квадратическая погрешность определения координат характерной точки (Mt), м	Формулы, примененные для расчета средней квадратической погрешности определения координат характерной точки (Mt), м
	X	Y	X	Y			
1	2	3	4	5	6	7	8
н131У	-	-	385488.91	4302913.83	Метод спутниковых геодезических измерений (определений)	0.10	Mt = 0.1 , вычислено с помощью программного обеспечения EFT Field Survey
н132У	-	-	385490.80	4302913.84	Метод спутниковых геодезических измерений (определений)	0.10	Mt = 0.1 , вычислено с помощью программного обеспечения EFT Field Survey
н133У	-	-	385490.98	4302913.25	Метод спутниковых геодезических измерений (определений)	0.10	Mt = 0.1 , вычислено с помощью программного обеспечения EFT Field Survey
н134У	-	-	385503.78	4302913.37	Метод спутниковых геодезических измерений (определений)	0.10	Mt = 0.1 , вычислено с помощью программного обеспечения EFT Field Survey
н135У	-	-	385503.86	4302910.53	Метод спутниковых геодезических измерений (определений)	0.10	Mt = 0.1 , вычислено с помощью программного обеспечения EFT Field Survey
н136У	-	-	385512.76	4302910.11	Метод спутниковых геодезических измерений (определений)	0.10	Mt = 0.1 , вычислено с помощью программного обеспечения EFT Field Survey
н137У	-	-	385516.89	4302910.11	Метод спутниковых геодезических измерений (определений)	0.10	Mt = 0.1 , вычислено с помощью программного обеспечения EFT Field Survey
н123У	-	-	385516.95	4302912.63	Метод спутниковых геодезических измерений (определений)	0.10	Mt = 0.1 , вычислено с помощью программного обеспечения EFT Field Survey
н122У	-	-	385517.94	4302955.65	Метод спутниковых геодезических измерений (определений)	0.10	Mt = 0.1 , вычислено с помощью программного обеспечения EFT Field Survey

**1. Сведения о характерных точках границы уточняемого земельного участка  
с кадастровым номером 35:16:0301028:55**

н121У	-	-	385519.37	4302955.65	Метод спутниковых геодезических измерений (определений)	0.10	Mt = 0.1 , вычислено с помощью программного обеспечения EFT Field Survey
н120У	-	-	385519.37	4302968.25	Метод спутниковых геодезических измерений (определений)	0.10	Mt = 0.1 , вычислено с помощью программного обеспечения EFT Field Survey
н119У	-	-	385520.93	4303002.45	Метод спутниковых геодезических измерений (определений)	0.10	Mt = 0.1 , вычислено с помощью программного обеспечения EFT Field Survey
н138У	-	-	385495.41	4303003.19	Метод спутниковых геодезических измерений (определений)	0.10	Mt = 0.1 , вычислено с помощью программного обеспечения EFT Field Survey
н139У	-	-	385489.48	4302929.35	Метод спутниковых геодезических измерений (определений)	0.10	Mt = 0.1 , вычислено с помощью программного обеспечения EFT Field Survey
н140У	-	-	385488.80	4302928.81	Метод спутниковых геодезических измерений (определений)	0.10	Mt = 0.1 , вычислено с помощью программного обеспечения EFT Field Survey
н131У	-	-	385488.91	4302913.83	Метод спутниковых геодезических измерений (определений)	0.10	Mt = 0.1 , вычислено с помощью программного обеспечения EFT Field Survey

**2. Сведения о частях границ уточняемого земельного участка  
с кадастровым номером 35:16:0301028:55**

Обозначение части границ		Горизонтальное проложение (S), м	Описание прохождения части границ	Отметка о наличии земельного спора о местоположении границ земельного участка
от т.	до т.			
1	2	3	4	5
н131У	н132У	1.89	-	-
н132У	н133У	0.62	-	-
н133У	н134У	12.80	-	-
н134У	н135У	2.84	-	-
н135У	н136У	8.91	-	-
н136У	н137У	4.13	-	-
н137У	н123У	2.52	-	-
н123У	н122У	43.03	-	-
н122У	н121У	1.43	-	-
н121У	н120У	12.60	-	-
н120У	н119У	34.24	-	-
н119У	н138У	25.53	-	-
н138У	н139У	74.08	-	-

н139У	н140У	0.87	-	-
н140У	н131У	14.98	-	-

**3. Общие сведения об уточняемом земельном участке  
с кадастровым номером 35:16:0301028:55**

<b>№ п/п</b>	<b>Наименование характеристик земельного участка</b>	<b>Значение характеристики</b>
<b>1</b>	<b>2</b>	<b>3</b>
1	Адрес земельного участка	-
	Местоположение земельного участка (при отсутствии присвоенного адреса)	Российская Федерация, Вологодская область, район Никольский, деревня Родюкино, дом 31, Краснополянский с/с
	Дополнительные сведения о местоположении земельного участка	-
2	Площадь земельного участка ± величина погрешности определения площади ( $P \pm \Delta P$ ), м <sup>2</sup>	2454 ± 17
3	Формула, примененная для расчета предельной допустимой погрешности определения площади земельного участка ( $\Delta P$ ), м <sup>2</sup>	$\Delta P = 3.5 * M_t * \sqrt{P} = 3.5 * 0.1 * \sqrt{2454} = 17$
4	Площадь земельного участка согласно сведениям Единого государственного реестра недвижимости (Ркад), м <sup>2</sup>	2300
5	Оценка расхождения P и Ркад ( $P - P_{кад}$ ), м <sup>2</sup>	154
6	Предельный минимальный и максимальный размер земельного участка (Рмин и Рмакс), м <sup>2</sup>	- -
7	Кадастровый или иной номер (обозначение) здания, сооружения, объекта незавершенного строительства, расположенного на земельном участке	-
8	Иные сведения	-

## Сведения об уточняемых земельных участках

### 1. Сведения о характерных точках границы уточняемого земельного участка с кадастровым номером 35:16:0301028:56

Зона № -

Обозначение характерных точек границ	Существующие координаты, м		Уточненные координаты, м		Метод определения координат	Средняя квадратическая погрешность определения координат характерной точки (Mt), м	Формулы, примененные для расчета средней квадратической погрешности определения координат характерной точки (Mt), м
	X	Y	X	Y			
1	2	3	4	5	6	7	8
78	385483.21	4302894.86	385486.11	4302806.33	Метод спутниковых геодезических измерений (определений)	0.10	Mt = 0.1 , вычислено с помощью программного обеспечения EFT Field Survey
79	385460.19	4302893.71	385486.47	4302868.24	Метод спутниковых геодезических измерений (определений)	0.10	Mt = 0.1 , вычислено с помощью программного обеспечения EFT Field Survey
80	385460.34	4302872.37	385484.03	4302873.69	Метод спутниковых геодезических измерений (определений)	0.10	Mt = 0.1 , вычислено с помощью программного обеспечения EFT Field Survey
81	385457.93	4302818.07	385483.42	4302891.95	Метод спутниковых геодезических измерений (определений)	0.10	Mt = 0.1 , вычислено с помощью программного обеспечения EFT Field Survey
82	385457.23	4302804.72	385483.21	4302894.86	Метод спутниковых геодезических измерений (определений)	0.10	Mt = 0.1 , вычислено с помощью программного обеспечения EFT Field Survey
83	385486.11	4302806.33	385460.19	4302893.71	Метод спутниковых геодезических измерений (определений)	0.10	Mt = 0.1 , вычислено с помощью программного обеспечения EFT Field Survey
84	385486.47	4302868.24	385460.34	4302872.37	Метод спутниковых геодезических измерений (определений)	0.10	Mt = 0.1 , вычислено с помощью программного обеспечения EFT Field Survey
85	385484.03	4302873.69	385457.93	4302818.07	Метод спутниковых геодезических измерений (определений)	0.10	Mt = 0.1 , вычислено с помощью программного обеспечения EFT Field Survey
86	385483.42	4302891.95	385457.23	4302804.72	Метод спутниковых геодезических измерений (определений)	0.10	Mt = 0.1 , вычислено с помощью программного обеспечения EFT Field Survey

**1. Сведения о характерных точках границы уточняемого земельного участка  
с кадастровым номером 35:16:0301028:56**

78	385483.21	4302894.86	385486.11	4302806.33	Метод спутниковых геодезических измерений (определений)	0.10	Mt = 0.1 , вычислено с помощью программного обеспечения EFT Field Survey
----	-----------	------------	-----------	------------	---	------	--

**2. Сведения о частях границ уточняемого земельного участка  
с кадастровым номером 35:16:0301028:56**

Обозначение части границ		Горизонтальное проложение (S), м	Описание прохождения части границ	Отметка о наличии земельного спора о местоположении границ земельного участка
от т.	до т.			
1	2	3	4	5
78	79	61.91	-	-
79	80	5.97	-	-
80	81	18.27	-	-
81	82	2.92	-	-
82	83	23.05	-	-
83	84	21.34	-	-
84	85	54.35	-	-
85	86	13.37	-	-
86	78	28.92	-	-

**3. Общие сведения об уточняемом земельном участке  
с кадастровым номером 35:16:0301028:56**

№ п/п	Наименование характеристик земельного участка	Значение характеристики
1	2	3
1	Адрес земельного участка	-
	Местоположение земельного участка (при отсутствии присвоенного адреса)	Российская Федерация, Вологодская область, район Никольский, сельсовет Краснополянский, деревня Родюкино, дом 30
	Дополнительные сведения о местоположении земельного участка	-
2	Площадь земельного участка ± величина погрешности определения площади (P ± ΔP), м2	2345 ± 17
3	Формула, примененная для расчета предельной допустимой погрешности определения площади земельного участка (ΔP), м2	$\Delta P = 3.5 * M_t * \sqrt{P} = 3.5 * 0.1 * \sqrt{2345} = 17$
4	Площадь земельного участка согласно сведениям Единого государственного реестра недвижимости (P <sub>кад</sub> ), м2	2345
5	Оценка расхождения P и P <sub>кад</sub> (P - P <sub>кад</sub> ), м2	-
6	Предельный минимальный и максимальный размер земельного участка (P <sub>мин</sub> и P <sub>макс</sub> ), м2	- -
7	Кадастровый или иной номер (обозначение) здания, сооружения, объекта незавершенного строительства, расположенного на земельном участке	35:16:0301028:232
8	Иные сведения	-

## Сведения об уточняемых земельных участках

### 1. Сведения о характерных точках границы уточняемого земельного участка с кадастровым номером 35:16:0301028:57

Зона № -

Обозначение характерных точек границ	Существующие координаты, м		Уточненные координаты, м		Метод определения координат	Средняя квадратическая погрешность определения координат характерной точки (Mt), м	Формулы, примененные для расчета средней квадратической погрешности определения координат характерной точки (Mt),м
	X	Y	X	Y			
1	2	3	4	5	6	7	8
н141У	-	-	385464.02	4302913.86	Метод спутниковых геодезических измерений (определений)	0.10	Mt = 0.1 , вычислено с помощью программного обеспечения EFT Field Survey
н142У	-	-	385463.42	4302917.70	Метод спутниковых геодезических измерений (определений)	0.10	Mt = 0.1 , вычислено с помощью программного обеспечения EFT Field Survey
н143У	-	-	385462.93	4302936.16	Метод спутниковых геодезических измерений (определений)	0.10	Mt = 0.1 , вычислено с помощью программного обеспечения EFT Field Survey
н144У	-	-	385463.74	4302948.70	Метод спутниковых геодезических измерений (определений)	0.10	Mt = 0.1 , вычислено с помощью программного обеспечения EFT Field Survey
н145У	-	-	385465.97	4303000.20	Метод спутниковых геодезических измерений (определений)	0.10	Mt = 0.1 , вычислено с помощью программного обеспечения EFT Field Survey
н146У	-	-	385491.24	4303003.56	Метод спутниковых геодезических измерений (определений)	0.10	Mt = 0.1 , вычислено с помощью программного обеспечения EFT Field Survey
н138У	-	-	385495.41	4303003.19	Метод спутниковых геодезических измерений (определений)	0.10	Mt = 0.1 , вычислено с помощью программного обеспечения EFT Field Survey
н139У	-	-	385489.48	4302929.35	Метод спутниковых геодезических измерений (определений)	0.10	Mt = 0.1 , вычислено с помощью программного обеспечения EFT Field Survey
н140У	-	-	385488.80	4302928.81	Метод спутниковых геодезических измерений (определений)	0.10	Mt = 0.1 , вычислено с помощью программного обеспечения EFT Field Survey

**1. Сведения о характерных точках границы уточняемого земельного участка  
с кадастровым номером 35:16:0301028:57**

н131У	-	-	385488.91	4302913.83	Метод спутниковых геодезических измерений (определений)	0.10	Mt = 0.1 , вычислено с помощью программного обеспечения EFT Field Survey
н141У	-	-	385464.02	4302913.86	Метод спутниковых геодезических измерений (определений)	0.10	Mt = 0.1 , вычислено с помощью программного обеспечения EFT Field Survey

**2. Сведения о частях границ уточняемого земельного участка  
с кадастровым номером 35:16:0301028:57**

Обозначение части границ		Горизонтальное проложение (S), м	Описание прохождения части границ	Отметка о наличии земельного спора о местоположении границ земельного участка
от т.	до т.			
1	2	3	4	5
н141У	н142У	3.89	-	-
н142У	н143У	18.47	-	-
н143У	н144У	12.57	-	-
н144У	н145У	51.55	-	-
н145У	н146У	25.49	-	-
н146У	н138У	4.19	-	-
н138У	н139У	74.08	-	-
н139У	н140У	0.87	-	-
н140У	н131У	14.98	-	-
н131У	н141У	24.89	-	-

**3. Общие сведения об уточняемом земельном участке  
с кадастровым номером 35:16:0301028:57**

№ п/п	Наименование характеристик земельного участка	Значение характеристики
1	2	3
1	Адрес земельного участка	-
	Местоположение земельного участка (при отсутствии присвоенного адреса)	Российская Федерация, Вологодская область, район Никольский, деревня Родюкино, дом 33, Краснополянский с/с
	Дополнительные сведения о местоположении земельного участка	-
2	Площадь земельного участка ± величина погрешности определения площади (P ± ΔP), м2	2428 ± 17
3	Формула, примененная для расчета предельной допустимой погрешности определения площади земельного участка (ΔP), м2	$\Delta P = 3.5 * Mt * \sqrt{P} = 3.5 * 0.1 * \sqrt{2428} = 17$
4	Площадь земельного участка согласно сведениям Единого государственного реестра недвижимости (Ркад), м2	2300
5	Оценка расхождения P и Ркад (P - Ркад), м2	128
6	Предельный минимальный и максимальный размер земельного участка (Рмин и Рмакс), м2	- -
7	Кадастровый или иной номер (обозначение) здания, сооружения, объекта незавершенного строительства, расположенного на земельном участке	35:16:0301028:467

8

Иные сведения

-



## Сведения об уточняемых земельных участках

### 1. Сведения о характерных точках границы уточняемого земельного участка с кадастровым номером 35:16:0301028:59

Зона № -

Обозначение характерных точек границ	Существующие координаты, м		Уточненные координаты, м		Метод определения координат	Средняя квадратическая погрешность определения координат характерной точки (Mt), м	Формулы, примененные для расчета средней квадратической погрешности определения координат характерной точки (Mt), м
	X	Y	X	Y			
1	2	3	4	5	6	7	8
н147У	-	-	385457.60	4302798.18	Метод спутниковых геодезических измерений (определений)	0.10	Mt = 0.1 , вычислено с помощью программного обеспечения EFT Field Survey
82	-	-	385457.23	4302804.72	Метод спутниковых геодезических измерений (определений)	0.10	Mt = 0.1 , вычислено с помощью программного обеспечения EFT Field Survey
81	-	-	385457.93	4302818.07	Метод спутниковых геодезических измерений (определений)	0.10	Mt = 0.1 , вычислено с помощью программного обеспечения EFT Field Survey
80	-	-	385460.34	4302872.37	Метод спутниковых геодезических измерений (определений)	0.10	Mt = 0.1 , вычислено с помощью программного обеспечения EFT Field Survey
79	-	-	385460.19	4302893.71	Метод спутниковых геодезических измерений (определений)	0.10	Mt = 0.1 , вычислено с помощью программного обеспечения EFT Field Survey
н148У	-	-	385433.00	4302893.68	Метод спутниковых геодезических измерений (определений)	0.10	Mt = 0.1 , вычислено с помощью программного обеспечения EFT Field Survey
н149У	-	-	385431.07	4302869.18	Метод спутниковых геодезических измерений (определений)	0.10	Mt = 0.1 , вычислено с помощью программного обеспечения EFT Field Survey
н150У	-	-	385432.30	4302858.99	Метод спутниковых геодезических измерений (определений)	0.10	Mt = 0.1 , вычислено с помощью программного обеспечения EFT Field Survey
н151У	-	-	385427.59	4302800.79	Метод спутниковых геодезических измерений (определений)	0.10	Mt = 0.1 , вычислено с помощью программного обеспечения EFT Field Survey

**1. Сведения о характерных точках границы уточняемого земельного участка  
с кадастровым номером 35:16:0301028:59**

н147У	-	-	385457.60	4302798.18	Метод спутниковых геодезических измерений (определений)	0.10	Mt = 0.1 , вычислено с помощью программного обеспечения EFT Field Survey
-------	---	---	-----------	------------	---	------	--

**2. Сведения о частях границ уточняемого земельного участка  
с кадастровым номером 35:16:0301028:59**

Обозначение части границ		Горизонтальное проложение (S), м	Описание прохождения части границ	Отметка о наличии земельного спора о местоположении границ земельного участка
от т.	до т.			
1	2	3	4	5
н147У	82	6.55	-	-
82	81	13.37	-	-
81	80	54.35	-	-
80	79	21.34	-	-
79	н148У	27.19	-	-
н148У	н149У	24.58	-	-
н149У	н150У	10.26	-	-
н150У	н151У	58.39	-	-
н151У	н147У	30.12	-	-

**3. Общие сведения об уточняемом земельном участке  
с кадастровым номером 35:16:0301028:59**

№ п/п	Наименование характеристик земельного участка	Значение характеристики
1	2	3
1	Адрес земельного участка	-
	Местоположение земельного участка (при отсутствии присвоенного адреса)	Российская Федерация, Вологодская область, район Никольский, деревня Родюкино, дом 32, Краснополянский с/с
	Дополнительные сведения о местоположении земельного участка	-
2	Площадь земельного участка ± величина погрешности определения площади (P ± ΔP), м2	2678 ± 18
3	Формула, примененная для расчета предельной допустимой погрешности определения площади земельного участка (ΔP), м2	$\Delta P = 3.5 * Mt * \sqrt{P} = 3.5 * 0.1 * \sqrt{2678} = 18$
4	Площадь земельного участка согласно сведениям Единого государственного реестра недвижимости (Ркад), м2	2400
5	Оценка расхождения P и Ркад (P - Ркад), м2	278
6	Предельный минимальный и максимальный размер земельного участка (Рмин и Рмакс), м2	- -
7	Кадастровый или иной номер (обозначение) здания, сооружения, объекта незавершенного строительства, расположенного на земельном участке	35:16:0301028:470
8	Иные сведения	-

## Сведения об уточняемых земельных участках

### 1. Сведения о характерных точках границы уточняемого земельного участка с кадастровым номером 35:16:0301028:60

Зона № -

Обозначение характерных точек границ	Существующие координаты, м		Уточненные координаты, м		Метод определения координат	Средняя квадратическая погрешность определения координат характерной точки (Mt), м	Формулы, примененные для расчета средней квадратической погрешности определения координат характерной точки (Mt),м
	X	Y	X	Y			
1	2	3	4	5	6	7	8
н152У	-	-	385431.49	4302910.84	Метод спутниковых геодезических измерений (определений)	0.10	Mt = 0.1 , вычислено с помощью программного обеспечения EFT Field Survey
н153У	-	-	385447.81	4302910.31	Метод спутниковых геодезических измерений (определений)	0.10	Mt = 0.1 , вычислено с помощью программного обеспечения EFT Field Survey
н154У	-	-	385447.81	4302908.24	Метод спутниковых геодезических измерений (определений)	0.10	Mt = 0.1 , вычислено с помощью программного обеспечения EFT Field Survey
н155У	-	-	385458.35	4302908.41	Метод спутниковых геодезических измерений (определений)	0.10	Mt = 0.1 , вычислено с помощью программного обеспечения EFT Field Survey
н156У	-	-	385458.01	4302946.18	Метод спутниковых геодезических измерений (определений)	0.10	Mt = 0.1 , вычислено с помощью программного обеспечения EFT Field Survey
н157У	-	-	385460.08	4302990.68	Метод спутниковых геодезических измерений (определений)	0.10	Mt = 0.1 , вычислено с помощью программного обеспечения EFT Field Survey
н158У	-	-	385459.61	4303000.43	Метод спутниковых геодезических измерений (определений)	0.10	Mt = 0.1 , вычислено с помощью программного обеспечения EFT Field Survey
н159У	-	-	385434.92	4303000.25	Метод спутниковых геодезических измерений (определений)	0.10	Mt = 0.1 , вычислено с помощью программного обеспечения EFT Field Survey
н152У	-	-	385431.49	4302910.84	Метод спутниковых геодезических измерений (определений)	0.10	Mt = 0.1 , вычислено с помощью программного обеспечения EFT Field Survey

**2. Сведения о частях границ уточняемого земельного участка  
с кадастровым номером 35:16:0301028:60**

Обозначение части границ		Горизонтальное проложение (S), м	Описание прохождения части границ	Отметка о наличии земельного спора о местоположении границ земельного участка
от т.	до т.			
1	2	3	4	5
н152У	н153У	16.33	-	-
н153У	н154У	2.07	-	-
н154У	н155У	10.54	-	-
н155У	н156У	37.77	-	-
н156У	н157У	44.55	-	-
н157У	н158У	9.76	-	-
н158У	н159У	24.69	-	-
н159У	н152У	89.48	-	-

**3. Общие сведения об уточняемом земельном участке  
с кадастровым номером 35:16:0301028:60**

№ п/п	Наименование характеристик земельного участка	Значение характеристики
1	2	3
1	Адрес земельного участка	-
	Местоположение земельного участка (при отсутствии присвоенного адреса)	Российская Федерация, Вологодская область, район Никольский, сельсовет Краснополянский, деревня Родюкино, дом 35
	Дополнительные сведения о местоположении земельного участка	-
2	Площадь земельного участка ± величина погрешности определения площади ( $P \pm \Delta P$ ), м <sup>2</sup>	2320 ± 17
3	Формула, примененная для расчета предельной допустимой погрешности определения площади земельного участка ( $\Delta P$ ), м <sup>2</sup>	$\Delta P = 3.5 * M_t * \sqrt{P} = 3.5 * 0.1 * \sqrt{2320} = 17$
4	Площадь земельного участка согласно сведениям Единого государственного реестра недвижимости (Ркад), м <sup>2</sup>	2310
5	Оценка расхождения P и Ркад ( $P - P_{кад}$ ), м <sup>2</sup>	10
6	Предельный минимальный и максимальный размер земельного участка (Рмин и Рмакс), м <sup>2</sup>	- -
7	Кадастровый или иной номер (обозначение) здания, сооружения, объекта незавершенного строительства, расположенного на земельном участке	35:16:0301028:137
8	Иные сведения	-

## Сведения об уточняемых земельных участках

### 1. Сведения о характерных точках границы уточняемого земельного участка с кадастровым номером 35:16:0301028:62

Зона № -

Обозначение характерных точек границ	Существующие координаты, м		Уточненные координаты, м		Метод определения координат	Средняя квадратическая погрешность определения координат характерной точки (Mt), м	Формулы, примененные для расчета средней квадратической погрешности определения координат характерной точки (Mt),м
	X	Y	X	Y			
1	2	3	4	5	6	7	8
н152У	-	-	385431.49	4302910.84	Метод спутниковых геодезических измерений (определений)	0.10	-
н159У	-	-	385434.92	4303000.25	Метод спутниковых геодезических измерений (определений)	0.10	-
н160У	-	-	385423.41	4302999.45	Метод спутниковых геодезических измерений (определений)	0.10	-
н161У	-	-	385423.55	4302999.98	Метод спутниковых геодезических измерений (определений)	0.10	-
н162У	-	-	385412.38	4302998.77	Метод спутниковых геодезических измерений (определений)	0.10	-
н163У	-	-	385409.64	4302966.41	Метод спутниковых геодезических измерений (определений)	0.10	-
н164У	-	-	385406.19	4302911.65	Метод спутниковых геодезических измерений (определений)	0.10	-
н165У	-	-	385419.48	4302911.23	Метод спутниковых геодезических измерений (определений)	0.10	-
н166У	-	-	385419.43	4302910.39	Метод спутниковых геодезических измерений (определений)	0.10	-

**1. Сведения о характерных точках границы уточняемого земельного участка  
с кадастровым номером 35:16:0301028:62**

н167У	-	-	385427.06	4302910.17	Метод спутниковых геодезических измерений (определений)	0.10	-
н168У	-	-	385427.06	4302910.98	Метод спутниковых геодезических измерений (определений)	0.10	-
н152У	-	-	385431.49	4302910.84	Метод спутниковых геодезических измерений (определений)	0.10	-

**2. Сведения о частях границ уточняемого земельного участка  
с кадастровым номером 35:16:0301028:62**

Обозначение части границ		Горизонтальное проложение (S), м	Описание прохождения части границ	Отметка о наличии земельного спора о местоположении границ земельного участка
от т.	до т.			
1	2	3	4	5
н152У	н159У	89.48	-	-
н159У	н160У	11.54	-	-
н160У	н161У	0.55	-	-
н161У	н162У	11.24	-	-
н162У	н163У	32.48	-	-
н163У	н164У	54.87	-	-
н164У	н165У	13.30	-	-
н165У	н166У	0.84	-	-
н166У	н167У	7.63	-	-
н167У	н168У	0.81	-	-
н168У	н152У	4.43	-	-

**3. Общие сведения об уточняемом земельном участке  
с кадастровым номером 35:16:0301028:62**

№ п/п	Наименование характеристик земельного участка	Значение характеристики
1	2	3
1	Адрес земельного участка	-
	Местоположение земельного участка (при отсутствии присвоенного адреса)	Российская Федерация, Вологодская область, район Никольский, сельсовет Краснополянский, деревня Родюкино, дом 37
	Дополнительные сведения о местоположении земельного участка	-
2	Площадь земельного участка ± величина погрешности определения площади ( $P \pm \Delta P$ ), м <sup>2</sup>	2138 ± 16
3	Формула, примененная для расчета предельной допустимой погрешности определения площади земельного участка ( $\Delta P$ ), м <sup>2</sup>	$\Delta P = 3.5 * M_t * \sqrt{P} = 3.5 * 0.1 * \sqrt{2138} = 16$
4	Площадь земельного участка согласно сведениям Единого государственного реестра недвижимости (Ркад), м <sup>2</sup>	2135

5	Оценка расхождения Р и Ркад (Р - Ркад), м2	3
6	Предельный минимальный и максимальный размер земельного участка (Рмин и Рмакс), м2	- -
7	Кадастровый или иной номер (обозначение) здания, сооружения, объекта незавершенного строительства, расположенного на земельном участке	-
8	Иные сведения	-

## Сведения об уточняемых земельных участках

### 1. Сведения о характерных точках границы уточняемого земельного участка с кадастровым номером 35:16:0301028:64

Зона № -

Обозначение характерных точек границ	Существующие координаты, м		Уточненные координаты, м		Метод определения координат	Средняя квадратическая погрешность определения координат характерной точки (Mt), м	Формулы, примененные для расчета средней квадратической погрешности определения координат характерной точки (Mt),м
	X	Y	X	Y			
1	2	3	4	5	6	7	8
н169У	-	-	385384.02	4302911.80	Метод спутниковых геодезических измерений (определений)	0.10	Mt = 0.1 , вычислено с помощью программного обеспечения EFT Field Survey
н170У	-	-	385398.57	4302910.20	Метод спутниковых геодезических измерений (определений)	0.10	Mt = 0.1 , вычислено с помощью программного обеспечения EFT Field Survey
н171У	-	-	385406.00	4302909.38	Метод спутниковых геодезических измерений (определений)	0.10	Mt = 0.1 , вычислено с помощью программного обеспечения EFT Field Survey
н164У	-	-	385406.19	4302911.65	Метод спутниковых геодезических измерений (определений)	0.10	Mt = 0.1 , вычислено с помощью программного обеспечения EFT Field Survey
н163У	-	-	385409.64	4302966.41	Метод спутниковых геодезических измерений (определений)	0.10	Mt = 0.1 , вычислено с помощью программного обеспечения EFT Field Survey
н162У	-	-	385412.38	4302998.77	Метод спутниковых геодезических измерений (определений)	0.10	Mt = 0.1 , вычислено с помощью программного обеспечения EFT Field Survey
н172У	-	-	385386.15	4302992.23	Метод спутниковых геодезических измерений (определений)	0.10	Mt = 0.1 , вычислено с помощью программного обеспечения EFT Field Survey
н173У	-	-	385383.59	4302956.06	Метод спутниковых геодезических измерений (определений)	0.10	Mt = 0.1 , вычислено с помощью программного обеспечения EFT Field Survey
н174У	-	-	385379.20	4302915.32	Метод спутниковых геодезических измерений (определений)	0.10	Mt = 0.1 , вычислено с помощью программного обеспечения EFT Field Survey



**1. Сведения о характерных точках границы уточняемого земельного участка  
с кадастровым номером 35:16:0301028:64**

н175У	-	-	385379.00	4302912.57	Метод спутниковых геодезических измерений (определений)	0.10	Mt = 0.1 , вычислено с помощью программного обеспечения EFT Field Survey
н169У	-	-	385384.02	4302911.80	Метод спутниковых геодезических измерений (определений)	0.10	Mt = 0.1 , вычислено с помощью программного обеспечения EFT Field Survey

**2. Сведения о частях границ уточняемого земельного участка  
с кадастровым номером 35:16:0301028:64**

Обозначение части границ		Горизонтальное проложение (S), м	Описание прохождения части границ	Отметка о наличии земельного спора о местоположении границ земельного участка
от т.	до т.			
1	2	3	4	5
н169У	н170У	14.64	-	-
н170У	н171У	7.48	-	-
н171У	н164У	2.28	-	-
н164У	н163У	54.87	-	-
н163У	н162У	32.48	-	-
н162У	н172У	27.03	-	-
н172У	н173У	36.26	-	-
н173У	н174У	40.98	-	-
н174У	н175У	2.76	-	-
н175У	н169У	5.08	-	-

**3. Общие сведения об уточняемом земельном участке  
с кадастровым номером 35:16:0301028:64**

№ п/п	Наименование характеристик земельного участка	Значение характеристики
1	2	3
1	Адрес земельного участка	-
	Местоположение земельного участка (при отсутствии присвоенного адреса)	Российская Федерация, Вологодская область, район Никольский, сельсовет Краснополянский, деревня Родюкино, дом 39
	Дополнительные сведения о местоположении земельного участка	-
2	Площадь земельного участка ± величина погрешности определения площади (P ± ΔP), м2	2197 ± 16
3	Формула, примененная для расчета предельной допустимой погрешности определения площади земельного участка (ΔP), м2	$\Delta P = 3.5 * Mt * \sqrt{P} = 3.5 * 0.1 * \sqrt{2197} = 16$
4	Площадь земельного участка согласно сведениям Единого государственного реестра недвижимости (Ркад), м2	2100
5	Оценка расхождения P и Ркад (P - Ркад), м2	97
6	Предельный минимальный и максимальный размер земельного участка (Рмин и Рмакс), м2	- -

7	Кадастровый или иной номер (обозначение) здания, сооружения, объекта незавершенного строительства, расположенного на земельном участке	35:16:0301028:197
8	Иные сведения	-

## Сведения об уточняемых земельных участках

### 1. Сведения о характерных точках границы уточняемого земельного участка с кадастровым номером 35:16:0301028:65

Зона № -

Обозначение характерных точек границ	Существующие координаты, м		Уточненные координаты, м		Метод определения координат	Средняя квадратическая погрешность определения координат характерной точки (Mt), м	Формулы, примененные для расчета средней квадратической погрешности определения координат характерной точки (Mt),м
	X	Y	X	Y			
1	2	3	4	5	6	7	8
н174У	-	-	385379.20	4302915.32	Метод спутниковых геодезических измерений (определений)	0.10	Mt = 0.1 , вычислено с помощью программного обеспечения EFT Field Survey
н173У	-	-	385383.59	4302956.06	Метод спутниковых геодезических измерений (определений)	0.10	Mt = 0.1 , вычислено с помощью программного обеспечения EFT Field Survey
н172У	-	-	385386.15	4302992.23	Метод спутниковых геодезических измерений (определений)	0.10	Mt = 0.1 , вычислено с помощью программного обеспечения EFT Field Survey
н176У	-	-	385350.36	4302974.17	Метод спутниковых геодезических измерений (определений)	0.10	Mt = 0.1 , вычислено с помощью программного обеспечения EFT Field Survey
н177У	-	-	385342.81	4302969.04	Метод спутниковых геодезических измерений (определений)	0.10	Mt = 0.1 , вычислено с помощью программного обеспечения EFT Field Survey
н178У	-	-	385340.34	4302946.82	Метод спутниковых геодезических измерений (определений)	0.10	Mt = 0.1 , вычислено с помощью программного обеспечения EFT Field Survey
н179У	-	-	385343.45	4302945.62	Метод спутниковых геодезических измерений (определений)	0.10	Mt = 0.1 , вычислено с помощью программного обеспечения EFT Field Survey
н180У	-	-	385345.63	4302942.22	Метод спутниковых геодезических измерений (определений)	0.10	Mt = 0.1 , вычислено с помощью программного обеспечения EFT Field Survey
н181У	-	-	385349.46	4302941.45	Метод спутниковых геодезических измерений (определений)	0.10	Mt = 0.1 , вычислено с помощью программного обеспечения EFT Field Survey

**1. Сведения о характерных точках границы уточняемого земельного участка  
с кадастровым номером 35:16:0301028:65**

н182У	-	-	385347.15	4302919.00	Метод спутниковых геодезических измерений (определений)	0.10	Mt = 0.1 , вычислено с помощью программного обеспечения EFT Field Survey
н183У	-	-	385351.22	4302917.98	Метод спутниковых геодезических измерений (определений)	0.10	Mt = 0.1 , вычислено с помощью программного обеспечения EFT Field Survey
н184У	-	-	385358.12	4302916.97	Метод спутниковых геодезических измерений (определений)	0.10	Mt = 0.1 , вычислено с помощью программного обеспечения EFT Field Survey
н185У	-	-	385358.93	4302917.85	Метод спутниковых геодезических измерений (определений)	0.10	Mt = 0.1 , вычислено с помощью программного обеспечения EFT Field Survey
н186У	-	-	385374.48	4302915.10	Метод спутниковых геодезических измерений (определений)	0.10	Mt = 0.1 , вычислено с помощью программного обеспечения EFT Field Survey
н174У	-	-	385379.20	4302915.32	Метод спутниковых геодезических измерений (определений)	0.10	Mt = 0.1 , вычислено с помощью программного обеспечения EFT Field Survey

**2. Сведения о частях границ уточняемого земельного участка  
с кадастровым номером 35:16:0301028:65**

Обозначение части границ		Горизонтальное проложение (S), м	Описание прохождения части границ	Отметка о наличии земельного спора о местоположении границ земельного участка
от т.	до т.			
1	2	3	4	5
н174У	н173У	40.98	-	-
н173У	н172У	36.26	-	-
н172У	н176У	40.09	-	-
н176У	н177У	9.13	-	-
н177У	н178У	22.36	-	-
н178У	н179У	3.33	-	-
н179У	н180У	4.04	-	-
н180У	н181У	3.91	-	-
н181У	н182У	22.57	-	-
н182У	н183У	4.20	-	-
н183У	н184У	6.97	-	-
н184У	н185У	1.20	-	-
н185У	н186У	15.79	-	-
н186У	н174У	4.73	-	-

**3. Общие сведения об уточняемом земельном участке  
с кадастровым номером 35:16:0301028:65**

№ п/п	Наименование характеристик земельного участка	Значение характеристики
1	2	3
1	Адрес земельного участка	-
	Местоположение земельного участка (при отсутствии присвоенного адреса)	Российская Федерация, Вологодская область, район Никольский, сельсовет Краснополянский, деревня Родюкино, дом 41
	Дополнительные сведения о местоположении земельного участка	-
2	Площадь земельного участка ± величина погрешности определения площади ( $P \pm \Delta P$ ), м <sup>2</sup>	2447 ± 17
3	Формула, примененная для расчета предельной допустимой погрешности определения площади земельного участка ( $\Delta P$ ), м <sup>2</sup>	$\Delta P = 3.5 * M_t * \sqrt{P} = 3.5 * 0.1 * \sqrt{2447} = 17$
4	Площадь земельного участка согласно сведениям Единого государственного реестра недвижимости (Ркад), м <sup>2</sup>	2200
5	Оценка расхождения Р и Ркад (Р - Ркад), м <sup>2</sup>	247
6	Предельный минимальный и максимальный размер земельного участка (Рмин и Рмакс), м <sup>2</sup>	- -
7	Кадастровый или иной номер (обозначение) здания, сооружения, объекта незавершенного строительства, расположенного на земельном участке	35:16:0301028:132
8	Иные сведения	-

## Сведения об уточняемых земельных участках

### 1. Сведения о характерных точках границы уточняемого земельного участка с кадастровым номером 35:16:0301028:67

Зона № -

Обозначение характерных точек границ	Существующие координаты, м		Уточненные координаты, м		Метод определения координат	Средняя квадратическая погрешность определения координат характерной точки (Mt), м	Формулы, примененные для расчета средней квадратической погрешности определения координат характерной точки (Mt), м
	X	Y	X	Y			
1	2	3	4	5	6	7	8
87	385343.77	4302918.57	385343.77	4302918.57	Метод спутниковых геодезических измерений (определений)	0.10	Mt = 0.1 , вычислено с помощью программного обеспечения EFT Field Survey
88	385346.60	4302941.90	385346.60	4302941.90	Метод спутниковых геодезических измерений (определений)	0.10	Mt = 0.1 , вычислено с помощью программного обеспечения EFT Field Survey
89	385332.77	4302943.33	385332.77	4302943.33	Метод спутниковых геодезических измерений (определений)	0.10	Mt = 0.1 , вычислено с помощью программного обеспечения EFT Field Survey
90	385329.61	4302920.14	385329.61	4302920.14	Метод спутниковых геодезических измерений (определений)	0.10	Mt = 0.1 , вычислено с помощью программного обеспечения EFT Field Survey
87	385343.77	4302918.57	385343.77	4302918.57	Метод спутниковых геодезических измерений (определений)	0.10	Mt = 0.1 , вычислено с помощью программного обеспечения EFT Field Survey

### 2. Сведения о частях границ уточняемого земельного участка с кадастровым номером 35:16:0301028:67

Обозначение части границ		Горизонтальное проложение (S), м	Описание прохождения части границ	Отметка о наличии земельного спора о местоположении границ земельного участка
от т.	до т.			
1	2	3	4	5
87	88	23.50	-	-
88	89	13.90	-	-
89	90	23.40	-	-
90	87	14.25	-	-

### 3. Общие сведения об уточняемом земельном участке с кадастровым номером 35:16:0301028:67

№ п/п	Наименование характеристик земельного участка	Значение характеристики
1	2	3
1	Адрес земельного участка	-

	Местоположение земельного участка (при отсутствии присвоенного адреса)	Российская Федерация, Вологодская область, район Никольский, сельсовет Краснополянский, деревня Родюкино, дом 43
	Дополнительные сведения о местоположении земельного участка	-
2	Площадь земельного участка $\pm$ величина погрешности определения площади ( $P \pm \Delta P$ ), м <sup>2</sup>	330 $\pm$ 6
3	Формула, примененная для расчета предельной допустимой погрешности определения площади земельного участка ( $\Delta P$ ), м <sup>2</sup>	$\Delta P = 3.5 * M_t * \sqrt{P} = 3.5 * 0.1 * \sqrt{330} = 6$
4	Площадь земельного участка согласно сведениям Единого государственного реестра недвижимости (Ркад), м <sup>2</sup>	330
5	Оценка расхождения P и Ркад (P - Ркад), м <sup>2</sup>	-
6	Предельный минимальный и максимальный размер земельного участка (Рмин и Рмакс), м <sup>2</sup>	- -
7	Кадастровый или иной номер (обозначение) здания, сооружения, объекта незавершенного строительства, расположенного на земельном участке	35:16:0301028:136
8	Иные сведения	-

## Сведения об уточняемых земельных участках

### 1. Сведения о характерных точках границы уточняемого земельного участка с кадастровым номером 35:16:0301028:68

Зона № -

Обозначение характерных точек границ	Существующие координаты, м		Уточненные координаты, м		Метод определения координат	Средняя квадратическая погрешность определения координат характерной точки (Mt), м	Формулы, примененные для расчета средней квадратической погрешности определения координат характерной точки (Mt),м
	X	Y	X	Y			
1	2	3	4	5	6	7	8
н187У	-	-	385314.16	4302805.76	Метод спутниковых геодезических измерений (определений)	0.10	-
н188У	-	-	385317.01	4302902.08	Метод спутниковых геодезических измерений (определений)	0.10	-
н189У	-	-	385313.91	4302902.26	Метод спутниковых геодезических измерений (определений)	0.10	-
н190У	-	-	385314.02	4302904.15	Метод спутниковых геодезических измерений (определений)	0.10	-
н191У	-	-	385298.41	4302905.42	Метод спутниковых геодезических измерений (определений)	0.10	-
н192У	-	-	385298.77	4302908.40	Метод спутниковых геодезических измерений (определений)	0.10	-
н193У	-	-	385291.01	4302909.36	Метод спутниковых геодезических измерений (определений)	0.10	-
н194У	-	-	385286.48	4302846.00	Метод спутниковых геодезических измерений (определений)	0.10	-
н195У	-	-	385286.44	4302836.79	Метод спутниковых геодезических измерений (определений)	0.10	-



**1. Сведения о характерных точках границы уточняемого земельного участка  
с кадастровым номером 35:16:0301028:68**

н196У	-	-	385282.83	4302806.83	Метод спутниковых геодезических измерений (определений)	0.10	-
н187У	-	-	385314.16	4302805.76	Метод спутниковых геодезических измерений (определений)	0.10	-

**2. Сведения о частях границ уточняемого земельного участка  
с кадастровым номером 35:16:0301028:68**

Обозначение части границ		Горизонтальное проложение (S), м	Описание прохождения части границ	Отметка о наличии земельного спора о местоположении границ земельного участка
от т.	до т.			
1	2	3	4	5
н187У	н188У	96.36	-	-
н188У	н189У	3.11	-	-
н189У	н190У	1.89	-	-
н190У	н191У	15.66	-	-
н191У	н192У	3.00	-	-
н192У	н193У	7.82	-	-
н193У	н194У	63.52	-	-
н194У	н195У	9.21	-	-
н195У	н196У	30.18	-	-
н196У	н187У	31.35	-	-

**3. Общие сведения об уточняемом земельном участке  
с кадастровым номером 35:16:0301028:68**

№ п/п	Наименование характеристик земельного участка	Значение характеристики
1	2	3
1	Адрес земельного участка	-
	Местоположение земельного участка (при отсутствии присвоенного адреса)	Российская Федерация, Вологодская область, район Никольский, сельсовет Краснополянский, деревня Родюкино, дом 42
	Дополнительные сведения о местоположении земельного участка	-
2	Площадь земельного участка ± величина погрешности определения площади ( $P \pm \Delta P$ ), м <sup>2</sup>	2829 ± 19
3	Формула, примененная для расчета предельной допустимой погрешности определения площади земельного участка ( $\Delta P$ ), м <sup>2</sup>	$\Delta P = 3.5 * M_t * \sqrt{P} = 3.5 * 0.1 * \sqrt{2829} = 19$
4	Площадь земельного участка согласно сведениям Единого государственного реестра недвижимости (Ркад), м <sup>2</sup>	2500
5	Оценка расхождения Р и Ркад ( $P - P_{кад}$ ), м <sup>2</sup>	329
6	Предельный минимальный и максимальный размер земельного участка ( $P_{мин}$ и $P_{макс}$ ), м <sup>2</sup>	- -

7	Кадастровый или иной номер (обозначение) здания, сооружения, объекта незавершенного строительства, расположенного на земельном участке	35:16:0301028:247
8	Иные сведения	-

## Сведения об уточняемых земельных участках

### 1. Сведения о характерных точках границы уточняемого земельного участка с кадастровым номером 35:16:0301028:69

Зона № -

Обозначение характерных точек границ	Существующие координаты, м		Уточненные координаты, м		Метод определения координат	Средняя квадратическая погрешность определения координат характерной точки (Mt), м	Формулы, примененные для расчета средней квадратической погрешности определения координат характерной точки (Mt), м
	X	Y	X	Y			
1	2	3	4	5	6	7	8
н196У	-	-	385282.83	4302806.83	Метод спутниковых геодезических измерений (определений)	0.10	Mt = 0.1 , вычислено с помощью программного обеспечения EFT Field Survey
н195У	-	-	385286.44	4302836.79	Метод спутниковых геодезических измерений (определений)	0.10	Mt = 0.1 , вычислено с помощью программного обеспечения EFT Field Survey
н194У	-	-	385286.48	4302846.00	Метод спутниковых геодезических измерений (определений)	0.10	Mt = 0.1 , вычислено с помощью программного обеспечения EFT Field Survey
н193У	-	-	385291.01	4302909.36	Метод спутниковых геодезических измерений (определений)	0.10	Mt = 0.1 , вычислено с помощью программного обеспечения EFT Field Survey
н197У	-	-	385291.14	4302911.17	Метод спутниковых геодезических измерений (определений)	0.10	Mt = 0.1 , вычислено с помощью программного обеспечения EFT Field Survey
н198У	-	-	385283.73	4302912.75	Метод спутниковых геодезических измерений (определений)	0.10	Mt = 0.1 , вычислено с помощью программного обеспечения EFT Field Survey
н199У	-	-	385262.24	4302916.34	Метод спутниковых геодезических измерений (определений)	0.10	Mt = 0.1 , вычислено с помощью программного обеспечения EFT Field Survey
н200У	-	-	385264.07	4302902.62	Метод спутниковых геодезических измерений (определений)	0.10	Mt = 0.1 , вычислено с помощью программного обеспечения EFT Field Survey
н201У	-	-	385260.56	4302875.46	Метод спутниковых геодезических измерений (определений)	0.10	Mt = 0.1 , вычислено с помощью программного обеспечения EFT Field Survey

**1. Сведения о характерных точках границы уточняемого земельного участка  
с кадастровым номером 35:16:0301028:69**

н202У	-	-	385260.45	4302853.02	Метод спутниковых геодезических измерений (определений)	0.10	Mt = 0.1 , вычислено с помощью программного обеспечения EFT Field Survey
н203У	-	-	385260.09	4302843.84	Метод спутниковых геодезических измерений (определений)	0.10	Mt = 0.1 , вычислено с помощью программного обеспечения EFT Field Survey
н204У	-	-	385258.40	4302822.29	Метод спутниковых геодезических измерений (определений)	0.10	Mt = 0.1 , вычислено с помощью программного обеспечения EFT Field Survey
н205У	-	-	385257.39	4302806.99	Метод спутниковых геодезических измерений (определений)	0.10	Mt = 0.1 , вычислено с помощью программного обеспечения EFT Field Survey
н206У	-	-	385261.28	4302806.35	Метод спутниковых геодезических измерений (определений)	0.10	Mt = 0.1 , вычислено с помощью программного обеспечения EFT Field Survey
н196У	-	-	385282.83	4302806.83	Метод спутниковых геодезических измерений (определений)	0.10	Mt = 0.1 , вычислено с помощью программного обеспечения EFT Field Survey

**2. Сведения о частях границ уточняемого земельного участка  
с кадастровым номером 35:16:0301028:69**

Обозначение части границ		Горизонтальное проложение (S), м	Описание прохождения части границ	Отметка о наличии земельного спора о местоположении границ земельного участка
от т.	до т.			
1	2	3	4	5
н196У	н195У	30.18	-	-
н195У	н194У	9.21	-	-
н194У	н193У	63.52	-	-
н193У	н197У	1.81	-	-
н197У	н198У	7.58	-	-
н198У	н199У	21.79	-	-
н199У	н200У	13.84	-	-
н200У	н201У	27.39	-	-
н201У	н202У	22.44	-	-
н202У	н203У	9.19	-	-
н203У	н204У	21.62	-	-
н204У	н205У	15.33	-	-
н205У	н206У	3.94	-	-
н206У	н196У	21.56	-	-

**3. Общие сведения об уточняемом земельном участке  
с кадастровым номером 35:16:0301028:69**

№ п/п	Наименование характеристик земельного участка	Значение характеристики
1	2	3
1	Адрес земельного участка	-
	Местоположение земельного участка (при отсутствии присвоенного адреса)	Российская Федерация, Вологодская область, район Никольский, деревня Родюкино, дом 44, Краснополянский с/с
	Дополнительные сведения о местоположении земельного участка	-
2	Площадь земельного участка ± величина погрешности определения площади ( $P \pm \Delta P$ ), м <sup>2</sup>	2884 ± 19
3	Формула, примененная для расчета предельной допустимой погрешности определения площади земельного участка ( $\Delta P$ ), м <sup>2</sup>	$\Delta P = 3.5 * M_t * \sqrt{P} = 3.5 * 0.1 * \sqrt{2884} = 19$
4	Площадь земельного участка согласно сведениям Единого государственного реестра недвижимости (Ркад), м <sup>2</sup>	2500
5	Оценка расхождения Р и Ркад (Р - Ркад), м <sup>2</sup>	384
6	Предельный минимальный и максимальный размер земельного участка (Рмин и Рмакс), м <sup>2</sup>	- -
7	Кадастровый или иной номер (обозначение) здания, сооружения, объекта незавершенного строительства, расположенного на земельном участке	35:16:0301028:174
8	Иные сведения	-

## Сведения об уточняемых земельных участках

### 1. Сведения о характерных точках границы уточняемого земельного участка с кадастровым номером 35:16:0301028:70

Зона № -

Обозначение характерных точек границ	Существующие координаты, м		Уточненные координаты, м		Метод определения координат	Средняя квадратическая погрешность определения координат характерной точки (Mt), м	Формулы, примененные для расчета средней квадратической погрешности определения координат характерной точки (Mt), м
	X	Y	X	Y			
1	2	3	4	5	6	7	8
н207У	-	-	385293.95	4302927.49	Метод спутниковых геодезических измерений (определений)	0.10	Mt = 0.1 , вычислено с помощью программного обеспечения EFT Field Survey
н208У	-	-	385299.38	4302976.29	Метод спутниковых геодезических измерений (определений)	0.10	Mt = 0.1 , вычислено с помощью программного обеспечения EFT Field Survey
н209У	-	-	385272.15	4302989.08	Метод спутниковых геодезических измерений (определений)	0.10	Mt = 0.1 , вычислено с помощью программного обеспечения EFT Field Survey
н210У	-	-	385263.47	4302932.59	Метод спутниковых геодезических измерений (определений)	0.10	Mt = 0.1 , вычислено с помощью программного обеспечения EFT Field Survey
н207У	-	-	385293.95	4302927.49	Метод спутниковых геодезических измерений (определений)	0.10	Mt = 0.1 , вычислено с помощью программного обеспечения EFT Field Survey

### 2. Сведения о частях границ уточняемого земельного участка с кадастровым номером 35:16:0301028:70

Обозначение части границ		Горизонтальное проложение (S), м	Описание прохождения части границ	Отметка о наличии земельного спора о местоположении границ земельного участка
от т.	до т.			
1	2	3	4	5
н207У	н208У	49.10	-	-
н208У	н209У	30.08	-	-
н209У	н210У	57.15	-	-
н210У	н207У	30.90	-	-

### 3. Общие сведения об уточняемом земельном участке с кадастровым номером 35:16:0301028:70

№ п/п	Наименование характеристик земельного участка	Значение характеристики
1	2	3
1	Адрес земельного участка	-

	Местоположение земельного участка (при отсутствии присвоенного адреса)	Российская Федерация, Вологодская область, район Никольский, сельсовет Краснополянский, деревня Родюкино, дом 45
	Дополнительные сведения о местоположении земельного участка	-
2	Площадь земельного участка $\pm$ величина погрешности определения площади ( $P \pm \Delta P$ ), м <sup>2</sup>	1582 $\pm$ 14
3	Формула, примененная для расчета предельной допустимой погрешности определения площади земельного участка ( $\Delta P$ ), м <sup>2</sup>	$\Delta P = 3.5 * M_t * \sqrt{P} = 3.5 * 0.1 * \sqrt{1582} = 14$
4	Площадь земельного участка согласно сведениям Единого государственного реестра недвижимости (Ркад), м <sup>2</sup>	1900
5	Оценка расхождения P и Ркад (P - Ркад), м <sup>2</sup>	318
6	Предельный минимальный и максимальный размер земельного участка (Рмин и Рмакс), м <sup>2</sup>	- -
7	Кадастровый или иной номер (обозначение) здания, сооружения, объекта незавершенного строительства, расположенного на земельном участке	35:16:0301028:151
8	Иные сведения	-

## Сведения об уточняемых земельных участках

### 1. Сведения о характерных точках границы уточняемого земельного участка с кадастровым номером 35:16:0301028:72

Зона № -

Обозначение характерных точек границ	Существующие координаты, м		Уточненные координаты, м		Метод определения координат	Средняя квадратическая погрешность определения координат характерной точки (Mt), м	Формулы, примененные для расчета средней квадратической погрешности определения координат характерной точки (Mt), м
	X	Y	X	Y			
1	2	3	4	5	6	7	8
н210У	-	-	385263.47	4302932.59	Метод спутниковых геодезических измерений (определений)	0.10	Mt = 0.1 , вычислено с помощью программного обеспечения EFT Field Survey
н209У	-	-	385272.15	4302989.08	Метод спутниковых геодезических измерений (определений)	0.10	Mt = 0.1 , вычислено с помощью программного обеспечения EFT Field Survey
н211У	-	-	385245.61	4302994.92	Метод спутниковых геодезических измерений (определений)	0.10	Mt = 0.1 , вычислено с помощью программного обеспечения EFT Field Survey
н212У	-	-	385245.25	4302993.01	Метод спутниковых геодезических измерений (определений)	0.10	Mt = 0.1 , вычислено с помощью программного обеспечения EFT Field Survey
н213У	-	-	385236.19	4302944.14	Метод спутниковых геодезических измерений (определений)	0.10	Mt = 0.1 , вычислено с помощью программного обеспечения EFT Field Survey
н214У	-	-	385236.63	4302944.08	Метод спутниковых геодезических измерений (определений)	0.10	Mt = 0.1 , вычислено с помощью программного обеспечения EFT Field Survey
н215У	-	-	385235.38	4302936.61	Метод спутниковых геодезических измерений (определений)	0.10	Mt = 0.1 , вычислено с помощью программного обеспечения EFT Field Survey
н216У	-	-	385245.34	4302934.81	Метод спутниковых геодезических измерений (определений)	0.10	Mt = 0.1 , вычислено с помощью программного обеспечения EFT Field Survey
н217У	-	-	385244.93	4302932.02	Метод спутниковых геодезических измерений (определений)	0.10	Mt = 0.1 , вычислено с помощью программного обеспечения EFT Field Survey



**1. Сведения о характерных точках границы уточняемого земельного участка  
с кадастровым номером 35:16:0301028:72**

н218У	-	-	385255.34	4302930.50	Метод спутниковых геодезических измерений (определений)	0.10	Mt = 0.1 , вычислено с помощью программного обеспечения EFT Field Survey
н219У	-	-	385255.77	4302933.65	Метод спутниковых геодезических измерений (определений)	0.10	Mt = 0.1 , вычислено с помощью программного обеспечения EFT Field Survey
н210У	-	-	385263.47	4302932.59	Метод спутниковых геодезических измерений (определений)	0.10	Mt = 0.1 , вычислено с помощью программного обеспечения EFT Field Survey

**2. Сведения о частях границ уточняемого земельного участка  
с кадастровым номером 35:16:0301028:72**

Обозначение части границ		Горизонтальное проложение (S), м	Описание прохождения части границ	Отметка о наличии земельного спора о местоположении границ земельного участка
от т.	до т.			
1	2	3	4	5
н210У	н209У	57.15	-	-
н209У	н211У	27.17	-	-
н211У	н212У	1.94	-	-
н212У	н213У	49.70	-	-
н213У	н214У	0.44	-	-
н214У	н215У	7.57	-	-
н215У	н216У	10.12	-	-
н216У	н217У	2.82	-	-
н217У	н218У	10.52	-	-
н218У	н219У	3.18	-	-
н219У	н210У	7.77	-	-

**3. Общие сведения об уточняемом земельном участке  
с кадастровым номером 35:16:0301028:72**

№ п/п	Наименование характеристик земельного участка	Значение характеристики
1	2	3
1	Адрес земельного участка	-
	Местоположение земельного участка (при отсутствии присвоенного адреса)	Российская Федерация, Вологодская область, район Никольский, сельсовет Краснополянский, деревня Родюкино, дом 47
	Дополнительные сведения о местоположении земельного участка	-
2	Площадь земельного участка ± величина погрешности определения площади ( $P \pm \Delta P$ ), м <sup>2</sup>	1664 ± 14
3	Формула, примененная для расчета предельной допустимой погрешности определения площади земельного участка ( $\Delta P$ ), м <sup>2</sup>	$\Delta P = 3.5 * Mt * \sqrt{P} = 3.5 * 0.1 * \sqrt{1664} = 14$
4	Площадь земельного участка согласно сведениям Единого государственного реестра недвижимости (Ркад), м <sup>2</sup>	1500

5	Оценка расхождения Р и Ркад (Р - Ркад), м2	164
6	Предельный минимальный и максимальный размер земельного участка (Рмин и Рмакс), м2	- -
7	Кадастровый или иной номер (обозначение) здания, сооружения, объекта незавершенного строительства, расположенного на земельном участке	35:16:0301028:158
8	Иные сведения	-

## Сведения об уточняемых земельных участках

### 1. Сведения о характерных точках границы уточняемого земельного участка с кадастровым номером 35:16:0301028:73

Зона № -

Обозначение характерных точек границ	Существующие координаты, м		Уточненные координаты, м		Метод определения координат	Средняя квадратическая погрешность определения координат характерной точки (Mt), м	Формулы, примененные для расчета средней квадратической погрешности определения координат характерной точки (Mt),м
	X	Y	X	Y			
1	2	3	4	5	6	7	8
н220У	-	-	385221.44	4302796.75	Метод спутниковых геодезических измерений (определений)	0.10	Mt = 0.1 , вычислено с помощью программного обеспечения EFT Field Survey
н221У	-	-	385222.98	4302807.59	Метод спутниковых геодезических измерений (определений)	0.10	Mt = 0.1 , вычислено с помощью программного обеспечения EFT Field Survey
н222У	-	-	385226.11	4302824.22	Метод спутниковых геодезических измерений (определений)	0.10	Mt = 0.1 , вычислено с помощью программного обеспечения EFT Field Survey
н223У	-	-	385202.65	4302828.72	Метод спутниковых геодезических измерений (определений)	0.10	Mt = 0.1 , вычислено с помощью программного обеспечения EFT Field Survey
н224У	-	-	385178.31	4302833.04	Метод спутниковых геодезических измерений (определений)	0.10	Mt = 0.1 , вычислено с помощью программного обеспечения EFT Field Survey
н225У	-	-	385177.52	4302823.93	Метод спутниковых геодезических измерений (определений)	0.10	Mt = 0.1 , вычислено с помощью программного обеспечения EFT Field Survey
н226У	-	-	385175.27	4302812.43	Метод спутниковых геодезических измерений (определений)	0.10	Mt = 0.1 , вычислено с помощью программного обеспечения EFT Field Survey
н227У	-	-	385173.34	4302799.64	Метод спутниковых геодезических измерений (определений)	0.10	Mt = 0.1 , вычислено с помощью программного обеспечения EFT Field Survey
н228У	-	-	385181.25	4302797.76	Метод спутниковых геодезических измерений (определений)	0.10	Mt = 0.1 , вычислено с помощью программного обеспечения EFT Field Survey

**1. Сведения о характерных точках границы уточняемого земельного участка  
с кадастровым номером 35:16:0301028:73**

н229У	-	-	385189.25	4302796.33	Метод спутниковых геодезических измерений (определений)	0.10	Mt = 0.1 , вычислено с помощью программного обеспечения EFT Field Survey
н230У	-	-	385199.45	4302795.13	Метод спутниковых геодезических измерений (определений)	0.10	Mt = 0.1 , вычислено с помощью программного обеспечения EFT Field Survey
н220У	-	-	385221.44	4302796.75	Метод спутниковых геодезических измерений (определений)	0.10	Mt = 0.1 , вычислено с помощью программного обеспечения EFT Field Survey

**2. Сведения о частях границ уточняемого земельного участка  
с кадастровым номером 35:16:0301028:73**

Обозначение части границ		Горизонтальное проложение (S), м	Описание прохождения части границ	Отметка о наличии земельного спора о местоположении границ земельного участка
от т.	до т.			
1	2	3	4	5
н220У	н221У	10.95	-	-
н221У	н222У	16.92	-	-
н222У	н223У	23.89	-	-
н223У	н224У	24.72	-	-
н224У	н225У	9.14	-	-
н225У	н226У	11.72	-	-
н226У	н227У	12.93	-	-
н227У	н228У	8.13	-	-
н228У	н229У	8.13	-	-
н229У	н230У	10.27	-	-
н230У	н220У	22.05	-	-

**3. Общие сведения об уточняемом земельном участке  
с кадастровым номером 35:16:0301028:73**

№ п/п	Наименование характеристик земельного участка	Значение характеристики
1	2	3
1	Адрес земельного участка	-
	Местоположение земельного участка (при отсутствии присвоенного адреса)	Российская Федерация, Вологодская область, район Никольский, деревня Родюкино, дом 7, Краснополянский с/с
	Дополнительные сведения о местоположении земельного участка	-
2	Площадь земельного участка ± величина погрешности определения площади (P ± ΔP), м2	1561 ± 14
3	Формула, примененная для расчета предельной допустимой погрешности определения площади земельного участка (ΔP), м2	$\Delta P = 3.5 * Mt * \sqrt{P} = 3.5 * 0.1 * \sqrt{1561} = 14$
4	Площадь земельного участка согласно сведениям Единого государственного реестра недвижимости (Ркад), м2	1400
5	Оценка расхождения P и Ркад (P - Ркад), м2	161

6	Предельный минимальный и максимальный размер земельного участка (Рмин и Рмакс), м2	- -
7	Кадастровый или иной номер (обозначение) здания, сооружения, объекта незавершенного строительства, расположенного на земельном участке	-
8	Иные сведения	-

## Сведения об уточняемых земельных участках

### 1. Сведения о характерных точках границы уточняемого земельного участка с кадастровым номером 35:16:0301028:74

Зона № -

Обозначение характерных точек границ	Существующие координаты, м		Уточненные координаты, м		Метод определения координат	Средняя квадратическая погрешность определения координат характерной точки (Mt), м	Формулы, примененные для расчета средней квадратической погрешности определения координат характерной точки (Mt),м
	X	Y	X	Y			
1	2	3	4	5	6	7	8
н231У	-	-	385230.55	4302823.33	Метод спутниковых геодезических измерений (определений)	0.10	Mt = 0.1 , вычислено с помощью программного обеспечения EFT Field Survey
н232У	-	-	385232.80	4302853.43	Метод спутниковых геодезических измерений (определений)	0.10	Mt = 0.1 , вычислено с помощью программного обеспечения EFT Field Survey
н233У	-	-	385232.44	4302856.86	Метод спутниковых геодезических измерений (определений)	0.10	Mt = 0.1 , вычислено с помощью программного обеспечения EFT Field Survey
н234У	-	-	385232.50	4302863.54	Метод спутниковых геодезических измерений (определений)	0.10	Mt = 0.1 , вычислено с помощью программного обеспечения EFT Field Survey
н235У	-	-	385233.22	4302878.49	Метод спутниковых геодезических измерений (определений)	0.10	Mt = 0.1 , вычислено с помощью программного обеспечения EFT Field Survey
н236У	-	-	385234.30	4302891.02	Метод спутниковых геодезических измерений (определений)	0.10	Mt = 0.1 , вычислено с помощью программного обеспечения EFT Field Survey
н237У	-	-	385234.32	4302902.24	Метод спутниковых геодезических измерений (определений)	0.10	Mt = 0.1 , вычислено с помощью программного обеспечения EFT Field Survey
н238У	-	-	385234.84	4302914.36	Метод спутниковых геодезических измерений (определений)	0.10	Mt = 0.1 , вычислено с помощью программного обеспечения EFT Field Survey
н239У	-	-	385235.59	4302920.61	Метод спутниковых геодезических измерений (определений)	0.10	Mt = 0.1 , вычислено с помощью программного обеспечения EFT Field Survey

**1. Сведения о характерных точках границы уточняемого земельного участка  
с кадастровым номером 35:16:0301028:74**

н240У	-	-	385209.61	4302924.70	Метод спутниковых геодезических измерений (определений)	0.10	Mt = 0.1 , вычислено с помощью программного обеспечения EFT Field Survey
н241У	-	-	385209.43	4302922.94	Метод спутниковых геодезических измерений (определений)	0.10	Mt = 0.1 , вычислено с помощью программного обеспечения EFT Field Survey
н242У	-	-	385207.60	4302907.83	Метод спутниковых геодезических измерений (определений)	0.10	Mt = 0.1 , вычислено с помощью программного обеспечения EFT Field Survey
н243У	-	-	385205.42	4302902.93	Метод спутниковых геодезических измерений (определений)	0.10	Mt = 0.1 , вычислено с помощью программного обеспечения EFT Field Survey
н244У	-	-	385205.00	4302893.72	Метод спутниковых геодезических измерений (определений)	0.10	Mt = 0.1 , вычислено с помощью программного обеспечения EFT Field Survey
н245У	-	-	385205.33	4302880.42	Метод спутниковых геодезических измерений (определений)	0.10	Mt = 0.1 , вычислено с помощью программного обеспечения EFT Field Survey
н223У	-	-	385202.65	4302828.72	Метод спутниковых геодезических измерений (определений)	0.10	Mt = 0.1 , вычислено с помощью программного обеспечения EFT Field Survey
н222У	-	-	385226.11	4302824.22	Метод спутниковых геодезических измерений (определений)	0.10	Mt = 0.1 , вычислено с помощью программного обеспечения EFT Field Survey
н231У	-	-	385230.55	4302823.33	Метод спутниковых геодезических измерений (определений)	0.10	Mt = 0.1 , вычислено с помощью программного обеспечения EFT Field Survey

**2. Сведения о частях границ уточняемого земельного участка  
с кадастровым номером 35:16:0301028:74**

Обозначение части границ		Горизонтальное проложение (S), м	Описание прохождения части границ	Отметка о наличии земельного спора о местоположении границ земельного участка
от т.	до т.			
1	2	3	4	5
н231У	н232У	30.18	-	-
н232У	н233У	3.45	-	-
н233У	н234У	6.68	-	-
н234У	н235У	14.97	-	-
н235У	н236У	12.58	-	-
н236У	н237У	11.22	-	-
н237У	н238У	12.13	-	-

н238У	н239У	6.29	-	-
н239У	н240У	26.30	-	-
н240У	н241У	1.77	-	-
н241У	н242У	15.22	-	-
н242У	н243У	5.36	-	-
н243У	н244У	9.22	-	-
н244У	н245У	13.30	-	-
н245У	н223У	51.77	-	-
н223У	н222У	23.89	-	-
н222У	н231У	4.53	-	-

**3. Общие сведения об уточняемом земельном участке  
с кадастровым номером 35:16:0301028:74**

№ п/п	Наименование характеристик земельного участка	Значение характеристики
1	2	3
1	Адрес земельного участка	-
	Местоположение земельного участка (при отсутствии присвоенного адреса)	Российская Федерация, Вологодская область, район Никольский, деревня Родюкино, дом 48, Краснополянский с/с
	Дополнительные сведения о местоположении земельного участка	-
2	Площадь земельного участка ± величина погрешности определения площади ( $P \pm \Delta P$ ), м2	2723 ± 18
3	Формула, примененная для расчета предельной допустимой погрешности определения площади земельного участка ( $\Delta P$ ), м2	$\Delta P = 3.5 * M_t * \sqrt{P} = 3.5 * 0.1 * \sqrt{2723} = 18$
4	Площадь земельного участка согласно сведениям Единого государственного реестра недвижимости (Ркад), м2	2500
5	Оценка расхождения Р и Ркад ( $P - P_{кад}$ ), м2	223
6	Предельный минимальный и максимальный размер земельного участка ( $P_{мин}$ и $P_{макс}$ ), м2	- -
7	Кадастровый или иной номер (обозначение) здания, сооружения, объекта незавершенного строительства, расположенного на земельном участке	-
8	Иные сведения	-



## Сведения об уточняемых земельных участках

### 1. Сведения о характерных точках границы уточняемого земельного участка с кадастровым номером 35:16:0301028:77

Зона № -

Обозначение характерных точек границ	Существующие координаты, м		Уточненные координаты, м		Метод определения координат	Средняя квадратическая погрешность определения координат характерной точки (Mt), м	Формулы, примененные для расчета средней квадратической погрешности определения координат характерной точки (Mt),м
	X	Y	X	Y			
1	2	3	4	5	6	7	8
91	385204.55	4302937.92	385204.55	4302937.92	Метод спутниковых геодезических измерений (определений)	0.10	Mt = 0.1 , вычислено с помощью программного обеспечения EFT Field Survey
92	385207.77	4302960.86	385207.77	4302960.86	Метод спутниковых геодезических измерений (определений)	0.10	Mt = 0.1 , вычислено с помощью программного обеспечения EFT Field Survey
93	385208.61	4302969.34	385208.61	4302969.34	Метод спутниковых геодезических измерений (определений)	0.10	Mt = 0.1 , вычислено с помощью программного обеспечения EFT Field Survey
94	385207.51	4302978.49	385207.51	4302978.49	Метод спутниковых геодезических измерений (определений)	0.10	Mt = 0.1 , вычислено с помощью программного обеспечения EFT Field Survey
95	385194.71	4302990.64	385194.71	4302990.64	Метод спутниковых геодезических измерений (определений)	0.10	Mt = 0.1 , вычислено с помощью программного обеспечения EFT Field Survey
96	385184.54	4302995.00	385184.54	4302995.00	Метод спутниковых геодезических измерений (определений)	0.10	Mt = 0.1 , вычислено с помощью программного обеспечения EFT Field Survey
97	385184.01	4302980.99	385184.01	4302980.99	Метод спутниковых геодезических измерений (определений)	0.10	Mt = 0.1 , вычислено с помощью программного обеспечения EFT Field Survey
98	385182.43	4302973.61	385182.43	4302973.61	Метод спутниковых геодезических измерений (определений)	0.10	Mt = 0.1 , вычислено с помощью программного обеспечения EFT Field Survey
99	385175.09	4302945.27	385175.09	4302945.27	Метод спутниковых геодезических измерений (определений)	0.10	Mt = 0.1 , вычислено с помощью программного обеспечения EFT Field Survey

**1. Сведения о характерных точках границы уточняемого земельного участка  
с кадастровым номером 35:16:0301028:77**

91	385204.55	4302937.92	385204.55	4302937.92	Метод спутниковых геодезических измерений (определений)	0.10	Mt = 0.1 , вычислено с помощью программного обеспечения EFT Field Survey
----	-----------	------------	-----------	------------	---	------	--

**2. Сведения о частях границ уточняемого земельного участка  
с кадастровым номером 35:16:0301028:77**

Обозначение части границ		Горизонтальное проложение (S), м	Описание прохождения части границ	Отметка о наличии земельного спора о местоположении границ земельного участка
от т.	до т.			
1	2	3	4	5
91	92	23.16	-	-
92	93	8.52	-	-
93	94	9.22	-	-
94	95	17.65	-	-
95	96	11.07	-	-
96	97	14.02	-	-
97	98	7.55	-	-
98	99	29.28	-	-
99	91	30.36	-	-

**3. Общие сведения об уточняемом земельном участке  
с кадастровым номером 35:16:0301028:77**

№ п/п	Наименование характеристик земельного участка	Значение характеристики
1	2	3
1	Адрес земельного участка	-
	Местоположение земельного участка (при отсутствии присвоенного адреса)	Российская Федерация, Вологодская область, район Никольский, сельсовет Краснополянский, деревня Родюкино, дом 51
	Дополнительные сведения о местоположении земельного участка	-
2	Площадь земельного участка ± величина погрешности определения площади (P ± ΔP), м2	1274 ± 12
3	Формула, примененная для расчета предельной допустимой погрешности определения площади земельного участка (ΔP), м2	$\Delta P = 3.5 * M_t * \sqrt{P} = 3.5 * 0.1 * \sqrt{1274} = 12$
4	Площадь земельного участка согласно сведениям Единого государственного реестра недвижимости (P <sub>кад</sub> ), м2	1274
5	Оценка расхождения P и P <sub>кад</sub> (P - P <sub>кад</sub> ), м2	-
6	Предельный минимальный и максимальный размер земельного участка (P <sub>мин</sub> и P <sub>макс</sub> ), м2	- -
7	Кадастровый или иной номер (обозначение) здания, сооружения, объекта незавершенного строительства, расположенного на земельном участке	35:16:0301028:156
8	Иные сведения	-

## Сведения об уточняемых земельных участках

### 1. Сведения о характерных точках границы уточняемого земельного участка с кадастровым номером 35:16:0301028:78

Зона № -

Обозначение характерных точек границ	Существующие координаты, м		Уточненные координаты, м		Метод определения координат	Средняя квадратическая погрешность определения координат характерной точки (Mt), м	Формулы, примененные для расчета средней квадратической погрешности определения координат характерной точки (Mt),м
	X	Y	X	Y			
1	2	3	4	5	6	7	8
н246У	-	-	385174.18	4302833.79	Метод спутниковых геодезических измерений (определений)	0.10	Mt = 0.1 , вычислено с помощью программного обеспечения EFT Field Survey
н247У	-	-	385178.39	4302878.86	Метод спутниковых геодезических измерений (определений)	0.10	Mt = 0.1 , вычислено с помощью программного обеспечения EFT Field Survey
н248У	-	-	385179.15	4302890.37	Метод спутниковых геодезических измерений (определений)	0.10	Mt = 0.1 , вычислено с помощью программного обеспечения EFT Field Survey
н249У	-	-	385179.19	4302908.35	Метод спутниковых геодезических измерений (определений)	0.10	Mt = 0.1 , вычислено с помощью программного обеспечения EFT Field Survey
н250У	-	-	385181.19	4302928.05	Метод спутниковых геодезических измерений (определений)	0.10	Mt = 0.1 , вычислено с помощью программного обеспечения EFT Field Survey
н251У	-	-	385154.88	4302936.20	Метод спутниковых геодезических измерений (определений)	0.10	Mt = 0.1 , вычислено с помощью программного обеспечения EFT Field Survey
н252У	-	-	385148.04	4302839.52	Метод спутниковых геодезических измерений (определений)	0.10	Mt = 0.1 , вычислено с помощью программного обеспечения EFT Field Survey
н246У	-	-	385174.18	4302833.79	Метод спутниковых геодезических измерений (определений)	0.10	Mt = 0.1 , вычислено с помощью программного обеспечения EFT Field Survey

**2. Сведения о частях границ уточняемого земельного участка  
с кадастровым номером 35:16:0301028:78**

Обозначение части границ		Горизонтальное проложение (S), м	Описание прохождения части границ	Отметка о наличии земельного спора о местоположении границ земельного участка
от т.	до т.			
1	2	3	4	5
н246У	н247У	45.27	-	-
н247У	н248У	11.54	-	-
н248У	н249У	17.98	-	-
н249У	н250У	19.80	-	-
н250У	н251У	27.54	-	-
н251У	н252У	96.92	-	-
н252У	н246У	26.76	-	-

**3. Общие сведения об уточняемом земельном участке  
с кадастровым номером 35:16:0301028:78**

№ п/п	Наименование характеристик земельного участка	Значение характеристики
1	2	3
1	Адрес земельного участка	-
	Местоположение земельного участка (при отсутствии присвоенного адреса)	Российская Федерация, Вологодская область, район Никольский, сельсовет Краснополянский, деревня Родюкино, дом 52
	Дополнительные сведения о местоположении земельного участка	-
2	Площадь земельного участка ± величина погрешности определения площади ( $P \pm \Delta P$ ), м <sup>2</sup>	2577 ± 18
3	Формула, примененная для расчета предельной допустимой погрешности определения площади земельного участка ( $\Delta P$ ), м <sup>2</sup>	$\Delta P = 3.5 * M_t * \sqrt{P} = 3.5 * 0.1 * \sqrt{2577} = 18$
4	Площадь земельного участка согласно сведениям Единого государственного реестра недвижимости (Ркад), м <sup>2</sup>	2500
5	Оценка расхождения P и Ркад (P - Ркад), м <sup>2</sup>	77
6	Предельный минимальный и максимальный размер земельного участка (Рмин и Рмакс), м <sup>2</sup>	- -
7	Кадастровый или иной номер (обозначение) здания, сооружения, объекта незавершенного строительства, расположенного на земельном участке	35:16:0301028:142
8	Иные сведения	-

## Сведения об уточняемых земельных участках

### 1. Сведения о характерных точках границы уточняемого земельного участка с кадастровым номером 35:16:0301028:80

Зона № -

Обозначение характерных точек границ	Существующие координаты, м		Уточненные координаты, м		Метод определения координат	Средняя квадратическая погрешность определения координат характерной точки (Mt), м	Формулы, примененные для расчета средней квадратической погрешности определения координат характерной точки (Mt), м
	X	Y	X	Y			
1	2	3	4	5	6	7	8
100	385345.52	4303361.71	385345.52	4303361.71	Метод спутниковых геодезических измерений (определений)	0.10	Mt = 0.1 , вычислено с помощью программного обеспечения EFT Field Survey
101	385352.82	4303380.81	385352.82	4303380.81	Метод спутниковых геодезических измерений (определений)	0.10	Mt = 0.1 , вычислено с помощью программного обеспечения EFT Field Survey
102	385310.44	4303386.59	385310.44	4303386.59	Метод спутниковых геодезических измерений (определений)	0.10	Mt = 0.1 , вычислено с помощью программного обеспечения EFT Field Survey
103	385307.75	4303366.77	385307.75	4303366.77	Метод спутниковых геодезических измерений (определений)	0.10	Mt = 0.1 , вычислено с помощью программного обеспечения EFT Field Survey
100	385345.52	4303361.71	385345.52	4303361.71	Метод спутниковых геодезических измерений (определений)	0.10	Mt = 0.1 , вычислено с помощью программного обеспечения EFT Field Survey

### 2. Сведения о частях границ уточняемого земельного участка с кадастровым номером 35:16:0301028:80

Обозначение части границ		Горизонтальное проложение (S), м	Описание прохождения части границ	Отметка о наличии земельного спора о местоположении границ земельного участка
от т.	до т.			
1	2	3	4	5
100	101	20.45	-	-
101	102	42.77	-	-
102	103	20.00	-	-
103	100	38.11	-	-

### 3. Общие сведения об уточняемом земельном участке с кадастровым номером 35:16:0301028:80

№ п/п	Наименование характеристик земельного участка	Значение характеристики
1	2	3
1	Адрес земельного участка	-

	Местоположение земельного участка (при отсутствии присвоенного адреса)	Российская Федерация, Вологодская область, район Никольский, сельсовет Краснополянский, деревня Родюкино, улица Луговая, дом 3
	Дополнительные сведения о местоположении земельного участка	-
2	Площадь земельного участка $\pm$ величина погрешности определения площади ( $P \pm \Delta P$ ), м <sup>2</sup>	807 $\pm$ 10
3	Формула, примененная для расчета предельной допустимой погрешности определения площади земельного участка ( $\Delta P$ ), м <sup>2</sup>	$\Delta P = 3.5 * M_t * \sqrt{P} = 3.5 * 0.1 * \sqrt{807} = 10$
4	Площадь земельного участка согласно сведениям Единого государственного реестра недвижимости (Ркад), м <sup>2</sup>	807
5	Оценка расхождения P и Ркад (P - Ркад), м <sup>2</sup>	-
6	Предельный минимальный и максимальный размер земельного участка (Рмин и Рмакс), м <sup>2</sup>	- -
7	Кадастровый или иной номер (обозначение) здания, сооружения, объекта незавершенного строительства, расположенного на земельном участке	35:16:0301028:248
8	Иные сведения	-

## Сведения об уточняемых земельных участках

### 1. Сведения о характерных точках границы уточняемого земельного участка с кадастровым номером 35:16:0301028:81

Зона № -

Обозначение характерных точек границ	Существующие координаты, м		Уточненные координаты, м		Метод определения координат	Средняя квадратическая погрешность определения координат характерной точки (Mt), м	Формулы, примененные для расчета средней квадратической погрешности определения координат характерной точки (Mt), м
	X	Y	X	Y			
1	2	3	4	5	6	7	8
н252У	-	-	385148.04	4302839.52	Метод спутниковых геодезических измерений (определений)	0.10	Mt = 0.1 , вычислено с помощью программного обеспечения EFT Field Survey
н251У	-	-	385154.88	4302936.20	Метод спутниковых геодезических измерений (определений)	0.10	Mt = 0.1 , вычислено с помощью программного обеспечения EFT Field Survey
н253У	-	-	385132.51	4302941.44	Метод спутниковых геодезических измерений (определений)	0.10	Mt = 0.1 , вычислено с помощью программного обеспечения EFT Field Survey
н254У	-	-	385120.44	4302848.94	Метод спутниковых геодезических измерений (определений)	0.10	Mt = 0.1 , вычислено с помощью программного обеспечения EFT Field Survey
н252У	-	-	385148.04	4302839.52	Метод спутниковых геодезических измерений (определений)	0.10	Mt = 0.1 , вычислено с помощью программного обеспечения EFT Field Survey

### 2. Сведения о частях границ уточняемого земельного участка с кадастровым номером 35:16:0301028:81

Обозначение части границ		Горизонтальное проложение (S), м	Описание прохождения части границ	Отметка о наличии земельного спора о местоположении границ земельного участка
от т.	до т.			
1	2	3	4	5
н252У	н251У	96.92	-	-
н251У	н253У	22.98	-	-
н253У	н254У	93.28	-	-
н254У	н252У	29.16	-	-

### 3. Общие сведения об уточняемом земельном участке с кадастровым номером 35:16:0301028:81

№ п/п	Наименование характеристик земельного участка	Значение характеристики
1	2	3
1	Адрес земельного участка	-

	Местоположение земельного участка (при отсутствии присвоенного адреса)	Российская Федерация, Вологодская область, район Никольский, сельсовет Краснополянский, деревня Родюкино, дом 54
	Дополнительные сведения о местоположении земельного участка	-
2	Площадь земельного участка $\pm$ величина погрешности определения площади ( $P \pm \Delta P$ ), м <sup>2</sup>	2433 $\pm$ 17
3	Формула, примененная для расчета предельной допустимой погрешности определения площади земельного участка ( $\Delta P$ ), м <sup>2</sup>	$\Delta P = 3.5 * M_t * \sqrt{P} = 3.5 * 0.1 * \sqrt{2433} = 17$
4	Площадь земельного участка согласно сведениям Единого государственного реестра недвижимости (Ркад), м <sup>2</sup>	2200
5	Оценка расхождения P и Ркад (P - Ркад), м <sup>2</sup>	233
6	Предельный минимальный и максимальный размер земельного участка (Рмин и Рмакс), м <sup>2</sup>	- -
7	Кадастровый или иной номер (обозначение) здания, сооружения, объекта незавершенного строительства, расположенного на земельном участке	-
8	Иные сведения	-



## Сведения об уточняемых земельных участках

### 1. Сведения о характерных точках границы уточняемого земельного участка с кадастровым номером 35:16:0301028:82

Зона № -

Обозначение характерных точек границ	Существующие координаты, м		Уточненные координаты, м		Метод определения координат	Средняя квадратическая погрешность определения координат характерной точки (Mt), м	Формулы, примененные для расчета средней квадратической погрешности определения координат характерной точки (Mt),м
	X	Y	X	Y			
1	2	3	4	5	6	7	8
н15У	-	-	385060.59	4302854.96	Метод спутниковых геодезических измерений (определений)	0.10	Mt = 0.1 , вычислено с помощью программного обеспечения EFT Field Survey
н27У	-	-	385059.39	4302849.04	Метод спутниковых геодезических измерений (определений)	0.10	Mt = 0.1 , вычислено с помощью программного обеспечения EFT Field Survey
н255У	-	-	385058.82	4302839.72	Метод спутниковых геодезических измерений (определений)	0.10	Mt = 0.1 , вычислено с помощью программного обеспечения EFT Field Survey
н256У	-	-	385058.15	4302832.06	Метод спутниковых геодезических измерений (определений)	0.10	Mt = 0.1 , вычислено с помощью программного обеспечения EFT Field Survey
н257У	-	-	385061.38	4302829.25	Метод спутниковых геодезических измерений (определений)	0.10	Mt = 0.1 , вычислено с помощью программного обеспечения EFT Field Survey
н258У	-	-	385065.37	4302827.76	Метод спутниковых геодезических измерений (определений)	0.10	Mt = 0.1 , вычислено с помощью программного обеспечения EFT Field Survey
н259У	-	-	385063.12	4302822.38	Метод спутниковых геодезических измерений (определений)	0.10	Mt = 0.1 , вычислено с помощью программного обеспечения EFT Field Survey
н260У	-	-	385088.17	4302817.51	Метод спутниковых геодезических измерений (определений)	0.10	Mt = 0.1 , вычислено с помощью программного обеспечения EFT Field Survey
н261У	-	-	385105.13	4302824.81	Метод спутниковых геодезических измерений (определений)	0.10	Mt = 0.1 , вычислено с помощью программного обеспечения EFT Field Survey

**1. Сведения о характерных точках границы уточняемого земельного участка  
с кадастровым номером 35:16:0301028:82**

35	-	-	385113.27	4302850.41	Метод спутниковых геодезических измерений (определений)	0.10	Mt = 0.1 , вычислено с помощью программного обеспечения EFT Field Survey
н43У	-	-	385105.90	4302852.16	Метод спутниковых геодезических измерений (определений)	0.10	Mt = 0.1 , вычислено с помощью программного обеспечения EFT Field Survey
н42У	-	-	385088.29	4302853.15	Метод спутниковых геодезических измерений (определений)	0.10	Mt = 0.1 , вычислено с помощью программного обеспечения EFT Field Survey
н15У	-	-	385060.59	4302854.96	Метод спутниковых геодезических измерений (определений)	0.10	Mt = 0.1 , вычислено с помощью программного обеспечения EFT Field Survey

**2. Сведения о частях границ уточняемого земельного участка  
с кадастровым номером 35:16:0301028:82**

Обозначение части границ		Горизонтальное проложение (S), м	Описание прохождения части границ	Отметка о наличии земельного спора о местоположении границ земельного участка
от т.	до т.			
1	2	3	4	5
н15У	н27У	6.04	-	-
н27У	н255У	9.34	-	-
н255У	н256У	7.69	-	-
н256У	н257У	4.28	-	-
н257У	н258У	4.26	-	-
н258У	н259У	5.83	-	-
н259У	н260У	25.52	-	-
н260У	н261У	18.46	-	-
н261У	35	26.86	-	-
35	н43У	7.57	-	-
н43У	н42У	17.64	-	-
н42У	н15У	27.76	-	-

**3. Общие сведения об уточняемом земельном участке  
с кадастровым номером 35:16:0301028:82**

№ п/п	Наименование характеристик земельного участка	Значение характеристики
1	2	3
1	Адрес земельного участка	-
	Местоположение земельного участка (при отсутствии присвоенного адреса)	Российская Федерация, Вологодская область, район Никольский, сельсовет Краснополянский, деревня Родюкино, дом 56
	Дополнительные сведения о местоположении земельного участка	-
2	Площадь земельного участка ± величина погрешности определения площади ( $P \pm \Delta P$ ), м <sup>2</sup>	1593 ± 14

3	Формула, примененная для расчета предельной допустимой погрешности определения площади земельного участка ( $\Delta P$ ), м <sup>2</sup>	$\Delta P = 3.5 * M_t * \sqrt{P} = 3.5 * 0.1 * \sqrt{1593} = 14$
4	Площадь земельного участка согласно сведениям Единого государственного реестра недвижимости (Ркад), м <sup>2</sup>	1100
5	Оценка расхождения P и Ркад (P - Ркад), м <sup>2</sup>	493
6	Предельный минимальный и максимальный размер земельного участка (Рмин и Рмакс), м <sup>2</sup>	- -
7	Кадастровый или иной номер (обозначение) здания, сооружения, объекта незавершенного строительства, расположенного на земельном участке	-
8	Иные сведения	-

## Сведения об уточняемых земельных участках

### 1. Сведения о характерных точках границы уточняемого земельного участка с кадастровым номером 35:16:0301028:83

Зона № -

Обозначение характерных точек границ	Существующие координаты, м		Уточненные координаты, м		Метод определения координат	Средняя квадратическая погрешность определения координат характерной точки (Mt), м	Формулы, примененные для расчета средней квадратической погрешности определения координат характерной точки (Mt),м
	X	Y	X	Y			
1	2	3	4	5	6	7	8
н26У	-	-	385032.21	4302866.39	Метод спутниковых геодезических измерений (определений)	0.10	Mt = 0.1 , вычислено с помощью программного обеспечения EFT Field Survey
н25У	-	-	385037.14	4302894.74	Метод спутниковых геодезических измерений (определений)	0.10	Mt = 0.1 , вычислено с помощью программного обеспечения EFT Field Survey
н24У	-	-	385038.56	4302911.05	Метод спутниковых геодезических измерений (определений)	0.10	Mt = 0.1 , вычислено с помощью программного обеспечения EFT Field Survey
н23У	-	-	385039.32	4302917.64	Метод спутниковых геодезических измерений (определений)	0.10	Mt = 0.1 , вычислено с помощью программного обеспечения EFT Field Survey
н22У	-	-	385041.01	4302927.53	Метод спутниковых геодезических измерений (определений)	0.10	Mt = 0.1 , вычислено с помощью программного обеспечения EFT Field Survey
н21У	-	-	385041.65	4302938.08	Метод спутниковых геодезических измерений (определений)	0.10	Mt = 0.1 , вычислено с помощью программного обеспечения EFT Field Survey
н262У	-	-	385029.55	4302937.22	Метод спутниковых геодезических измерений (определений)	0.10	Mt = 0.1 , вычислено с помощью программного обеспечения EFT Field Survey
н263У	-	-	385019.66	4302930.19	Метод спутниковых геодезических измерений (определений)	0.10	Mt = 0.1 , вычислено с помощью программного обеспечения EFT Field Survey
н264У	-	-	385009.78	4302916.67	Метод спутниковых геодезических измерений (определений)	0.10	Mt = 0.1 , вычислено с помощью программного обеспечения EFT Field Survey

**1. Сведения о характерных точках границы уточняемого земельного участка  
с кадастровым номером 35:16:0301028:83**

н265У	-	-	385006.31	4302907.31	Метод спутниковых геодезических измерений (определений)	0.10	Mt = 0.1 , вычислено с помощью программного обеспечения EFT Field Survey
н266У	-	-	385003.39	4302892.28	Метод спутниковых геодезических измерений (определений)	0.10	Mt = 0.1 , вычислено с помощью программного обеспечения EFT Field Survey
н267У	-	-	385001.02	4302885.37	Метод спутниковых геодезических измерений (определений)	0.10	Mt = 0.1 , вычислено с помощью программного обеспечения EFT Field Survey
н268У	-	-	385006.18	4302883.68	Метод спутниковых геодезических измерений (определений)	0.10	Mt = 0.1 , вычислено с помощью программного обеспечения EFT Field Survey
н269У	-	-	385003.25	4302874.25	Метод спутниковых геодезических измерений (определений)	0.10	Mt = 0.1 , вычислено с помощью программного обеспечения EFT Field Survey
н270У	-	-	385006.01	4302873.46	Метод спутниковых геодезических измерений (определений)	0.10	Mt = 0.1 , вычислено с помощью программного обеспечения EFT Field Survey
н271У	-	-	385002.65	4302861.67	Метод спутниковых геодезических измерений (определений)	0.10	Mt = 0.1 , вычислено с помощью программного обеспечения EFT Field Survey
н272У	-	-	385026.40	4302846.64	Метод спутниковых геодезических измерений (определений)	0.10	Mt = 0.1 , вычислено с помощью программного обеспечения EFT Field Survey
н26У	-	-	385032.21	4302866.39	Метод спутниковых геодезических измерений (определений)	0.10	Mt = 0.1 , вычислено с помощью программного обеспечения EFT Field Survey

**2. Сведения о частях границ уточняемого земельного участка  
с кадастровым номером 35:16:0301028:83**

Обозначение части границ		Горизонтальное проложение (S), м	Описание прохождения части границ	Отметка о наличии земельного спора о местоположении границ земельного участка
от т.	до т.			
1	2	3	4	5
н26У	н25У	28.78	-	-
н25У	н24У	16.37	-	-
н24У	н23У	6.63	-	-
н23У	н22У	10.03	-	-
н22У	н21У	10.57	-	-
н21У	н262У	12.13	-	-
н262У	н263У	12.13	-	-

н263У	н264У	16.75	-	-
н264У	н265У	9.98	-	-
н265У	н266У	15.31	-	-
н266У	н267У	7.31	-	-
н267У	н268У	5.43	-	-
н268У	н269У	9.87	-	-
н269У	н270У	2.87	-	-
н270У	н271У	12.26	-	-
н271У	н272У	28.11	-	-
н272У	н26У	20.59	-	-

**3. Общие сведения об уточняемом земельном участке  
с кадастровым номером 35:16:0301028:83**

№ п/п	Наименование характеристик земельного участка	Значение характеристики
1	2	3
1	Адрес земельного участка	-
	Местоположение земельного участка (при отсутствии присвоенного адреса)	Российская Федерация, Вологодская область, район Никольский, сельсовет Краснополянский, деревня Родюкино, дом 64
	Дополнительные сведения о местоположении земельного участка	-
2	Площадь земельного участка ± величина погрешности определения площади ( $P \pm \Delta P$ ), м <sup>2</sup>	2379 ± 17
3	Формула, примененная для расчета предельной допустимой погрешности определения площади земельного участка ( $\Delta P$ ), м <sup>2</sup>	$\Delta P = 3.5 * M_t * \sqrt{P} = 3.5 * 0.1 * \sqrt{2379} = 17$
4	Площадь земельного участка согласно сведениям Единого государственного реестра недвижимости (Ркад), м <sup>2</sup>	2800
5	Оценка расхождения P и Ркад ( $P - P_{кад}$ ), м <sup>2</sup>	421
6	Предельный минимальный и максимальный размер земельного участка ( $P_{мин}$ и $P_{макс}$ ), м <sup>2</sup>	- -
7	Кадастровый или иной номер (обозначение) здания, сооружения, объекта незавершенного строительства, расположенного на земельном участке	35:16:0301028:235
8	Иные сведения	-

## Сведения об уточняемых земельных участках

### 1. Сведения о характерных точках границы уточняемого земельного участка с кадастровым номером 35:16:0301028:84

Зона № -

Обозначение характерных точек границ	Существующие координаты, м		Уточненные координаты, м		Метод определения координат	Средняя квадратическая погрешность определения координат характерной точки (Mt), м	Формулы, примененные для расчета средней квадратической погрешности определения координат характерной точки (Mt),м
	X	Y	X	Y			
1	2	3	4	5	6	7	8
н273У	-	-	384976.15	4302852.63	Метод спутниковых геодезических измерений (определений)	0.10	Mt = 0.1 , вычислено с помощью программного обеспечения EFT Field Survey
н274У	-	-	384985.37	4302842.84	Метод спутниковых геодезических измерений (определений)	0.10	Mt = 0.1 , вычислено с помощью программного обеспечения EFT Field Survey
н275У	-	-	384988.95	4302840.10	Метод спутниковых геодезических измерений (определений)	0.10	Mt = 0.1 , вычислено с помощью программного обеспечения EFT Field Survey
н276У	-	-	385040.40	4302792.98	Метод спутниковых геодезических измерений (определений)	0.10	Mt = 0.1 , вычислено с помощью программного обеспечения EFT Field Survey
н277У	-	-	385055.53	4302827.21	Метод спутниковых геодезических измерений (определений)	0.10	Mt = 0.1 , вычислено с помощью программного обеспечения EFT Field Survey
н278У	-	-	385055.71	4302828.02	Метод спутниковых геодезических измерений (определений)	0.10	Mt = 0.1 , вычислено с помощью программного обеспечения EFT Field Survey
н272У	-	-	385026.40	4302846.64	Метод спутниковых геодезических измерений (определений)	0.10	Mt = 0.1 , вычислено с помощью программного обеспечения EFT Field Survey
н271У	-	-	385002.65	4302861.67	Метод спутниковых геодезических измерений (определений)	0.10	Mt = 0.1 , вычислено с помощью программного обеспечения EFT Field Survey
н279У	-	-	385001.41	4302862.47	Метод спутниковых геодезических измерений (определений)	0.10	Mt = 0.1 , вычислено с помощью программного обеспечения EFT Field Survey

**1. Сведения о характерных точках границы уточняемого земельного участка  
с кадастровым номером 35:16:0301028:84**

н280У	-	-	384998.56	4302859.35	Метод спутниковых геодезических измерений (определений)	0.10	Mt = 0.1 , вычислено с помощью программного обеспечения EFT Field Survey
н281У	-	-	384987.62	4302867.85	Метод спутниковых геодезических измерений (определений)	0.10	Mt = 0.1 , вычислено с помощью программного обеспечения EFT Field Survey
н273У	-	-	384976.15	4302852.63	Метод спутниковых геодезических измерений (определений)	0.10	Mt = 0.1 , вычислено с помощью программного обеспечения EFT Field Survey

**2. Сведения о частях границ уточняемого земельного участка  
с кадастровым номером 35:16:0301028:84**

Обозначение части границ		Горизонтальное проложение (S), м	Описание прохождения части границ	Отметка о наличии земельного спора о местоположении границ земельного участка
от т.	до т.			
1	2	3	4	5
н273У	н274У	13.45	-	-
н274У	н275У	4.51	-	-
н275У	н276У	69.77	-	-
н276У	н277У	37.42	-	-
н277У	н278У	0.83	-	-
н278У	н272У	34.72	-	-
н272У	н271У	28.11	-	-
н271У	н279У	1.48	-	-
н279У	н280У	4.23	-	-
н280У	н281У	13.85	-	-
н281У	н273У	19.06	-	-

**3. Общие сведения об уточняемом земельном участке  
с кадастровым номером 35:16:0301028:84**

№ п/п	Наименование характеристик земельного участка	Значение характеристики
1	2	3
1	Адрес земельного участка	-
	Местоположение земельного участка (при отсутствии присвоенного адреса)	Российская Федерация, Вологодская область, район Никольский, сельсовет Краснополянский, деревня Родюкино, дом 66
	Дополнительные сведения о местоположении земельного участка	-
2	Площадь земельного участка ± величина погрешности определения площади ( $P \pm \Delta P$ ), м <sup>2</sup>	2420 ± 17
3	Формула, примененная для расчета предельной допустимой погрешности определения площади земельного участка ( $\Delta P$ ), м <sup>2</sup>	$\Delta P = 3.5 * Mt * \sqrt{P} = 3.5 * 0.1 * \sqrt{2420} = 17$
4	Площадь земельного участка согласно сведениям Единого государственного реестра недвижимости (Ркад), м <sup>2</sup>	2400



5	Оценка расхождения Р и Ркад (Р - Ркад), м2	20
6	Предельный минимальный и максимальный размер земельного участка (Рмин и Рмакс), м2	- -
7	Кадастровый или иной номер (обозначение) здания, сооружения, объекта незавершенного строительства, расположенного на земельном участке	35:16:0301028:245
8	Иные сведения	-

## Сведения об уточняемых земельных участках

### 1. Сведения о характерных точках границы уточняемого земельного участка с кадастровым номером 35:16:0301028:85

Зона № -

Обозначение характерных точек границ	Существующие координаты, м		Уточненные координаты, м		Метод определения координат	Средняя квадратическая погрешность определения координат характерной точки (Mt), м	Формулы, примененные для расчета средней квадратической погрешности определения координат характерной точки (Mt), м
	X	Y	X	Y			
1	2	3	4	5	6	7	8
н276У	-	-	385040.40	4302792.98	Метод спутниковых геодезических измерений (определений)	0.10	Mt = 0.1 , вычислено с помощью программного обеспечения EFT Field Survey
н275У	-	-	384988.95	4302840.10	Метод спутниковых геодезических измерений (определений)	0.10	Mt = 0.1 , вычислено с помощью программного обеспечения EFT Field Survey
н274У	-	-	384985.37	4302842.84	Метод спутниковых геодезических измерений (определений)	0.10	Mt = 0.1 , вычислено с помощью программного обеспечения EFT Field Survey
н273У	-	-	384976.15	4302852.63	Метод спутниковых геодезических измерений (определений)	0.10	Mt = 0.1 , вычислено с помощью программного обеспечения EFT Field Survey
н282У	-	-	384970.03	4302846.86	Метод спутниковых геодезических измерений (определений)	0.10	Mt = 0.1 , вычислено с помощью программного обеспечения EFT Field Survey
н283У	-	-	384956.04	4302833.65	Метод спутниковых геодезических измерений (определений)	0.10	Mt = 0.1 , вычислено с помощью программного обеспечения EFT Field Survey
н284У	-	-	384970.02	4302818.33	Метод спутниковых геодезических измерений (определений)	0.10	Mt = 0.1 , вычислено с помощью программного обеспечения EFT Field Survey
н285У	-	-	384969.21	4302817.36	Метод спутниковых геодезических измерений (определений)	0.10	Mt = 0.1 , вычислено с помощью программного обеспечения EFT Field Survey
н286У	-	-	384974.47	4302813.04	Метод спутниковых геодезических измерений (определений)	0.10	Mt = 0.1 , вычислено с помощью программного обеспечения EFT Field Survey

**1. Сведения о характерных точках границы уточняемого земельного участка  
с кадастровым номером 35:16:0301028:85**

н287У	-	-	385020.43	4302768.29	Метод спутниковых геодезических измерений (определений)	0.10	Mt = 0.1 , вычислено с помощью программного обеспечения EFT Field Survey
н276У	-	-	385040.40	4302792.98	Метод спутниковых геодезических измерений (определений)	0.10	Mt = 0.1 , вычислено с помощью программного обеспечения EFT Field Survey

**2. Сведения о частях границ уточняемого земельного участка  
с кадастровым номером 35:16:0301028:85**

Обозначение части границ		Горизонтальное проложение (S), м	Описание прохождения части границ	Отметка о наличии земельного спора о местоположении границ земельного участка
от т.	до т.			
1	2	3	4	5
н276У	н275У	69.77	-	-
н275У	н274У	4.51	-	-
н274У	н273У	13.45	-	-
н273У	н282У	8.41	-	-
н282У	н283У	19.24	-	-
н283У	н284У	20.74	-	-
н284У	н285У	1.26	-	-
н285У	н286У	6.81	-	-
н286У	н287У	64.15	-	-
н287У	н276У	31.76	-	-

**3. Общие сведения об уточняемом земельном участке  
с кадастровым номером 35:16:0301028:85**

№ п/п	Наименование характеристик земельного участка	Значение характеристики
1	2	3
1	Адрес земельного участка	-
	Местоположение земельного участка (при отсутствии присвоенного адреса)	Российская Федерация, Вологодская область, район Никольский, сельсовет Краснополянский, деревня Родюкино, дом 68
	Дополнительные сведения о местоположении земельного участка	-
2	Площадь земельного участка ± величина погрешности определения площади (P ± ΔP), м2	2694 ± 18
3	Формула, примененная для расчета предельной допустимой погрешности определения площади земельного участка (ΔP), м2	$\Delta P = 3.5 * Mt * \sqrt{P} = 3.5 * 0.1 * \sqrt{2694} = 18$
4	Площадь земельного участка согласно сведениям Единого государственного реестра недвижимости (Ркад), м2	2592
5	Оценка расхождения P и Ркад (P - Ркад), м2	102
6	Предельный минимальный и максимальный размер земельного участка (Рмин и Рмакс), м2	- -

7	Кадастровый или иной номер (обозначение) здания, сооружения, объекта незавершенного строительства, расположенного на земельном участке	35:16:0301028:181
8	Иные сведения	-

## Сведения об уточняемых земельных участках

### 1. Сведения о характерных точках границы уточняемого земельного участка с кадастровым номером 35:16:0301028:87

Зона № -

Обозначение характерных точек границ	Существующие координаты, м		Уточненные координаты, м		Метод определения координат	Средняя квадратическая погрешность определения координат характерной точки (Mt), м	Формулы, примененные для расчета средней квадратической погрешности определения координат характерной точки (Mt),м
	X	Y	X	Y			
1	2	3	4	5	6	7	8
н290У	-	-	384998.25	4302752.35	Метод спутниковых геодезических измерений (определений)	0.10	Mt = 0.1 , вычислено с помощью программного обеспечения EFT Field Survey
н287У	-	-	385020.43	4302768.29	Метод спутниковых геодезических измерений (определений)	0.10	Mt = 0.1 , вычислено с помощью программного обеспечения EFT Field Survey
н286У	-	-	384974.47	4302813.04	Метод спутниковых геодезических измерений (определений)	0.10	Mt = 0.1 , вычислено с помощью программного обеспечения EFT Field Survey
н285У	-	-	384969.21	4302817.36	Метод спутниковых геодезических измерений (определений)	0.10	Mt = 0.1 , вычислено с помощью программного обеспечения EFT Field Survey
н284У	-	-	384970.02	4302818.33	Метод спутниковых геодезических измерений (определений)	0.10	Mt = 0.1 , вычислено с помощью программного обеспечения EFT Field Survey
н283У	-	-	384956.04	4302833.65	Метод спутниковых геодезических измерений (определений)	0.10	Mt = 0.1 , вычислено с помощью программного обеспечения EFT Field Survey
н291У	-	-	384955.32	4302834.35	Метод спутниковых геодезических измерений (определений)	0.10	Mt = 0.1 , вычислено с помощью программного обеспечения EFT Field Survey
н292У	-	-	384947.26	4302826.92	Метод спутниковых геодезических измерений (определений)	0.10	Mt = 0.1 , вычислено с помощью программного обеспечения EFT Field Survey
н293У	-	-	384946.01	4302828.05	Метод спутниковых геодезических измерений (определений)	0.10	Mt = 0.1 , вычислено с помощью программного обеспечения EFT Field Survey

**1. Сведения о характерных точках границы уточняемого земельного участка  
с кадастровым номером 35:16:0301028:87**

н294У	-	-	384940.45	4302823.28	Метод спутниковых геодезических измерений (определений)	0.10	Mt = 0.1 , вычислено с помощью программного обеспечения EFT Field Survey
н295У	-	-	384933.61	4302816.35	Метод спутниковых геодезических измерений (определений)	0.10	Mt = 0.1 , вычислено с помощью программного обеспечения EFT Field Survey
н290У	-	-	384998.25	4302752.35	Метод спутниковых геодезических измерений (определений)	0.10	Mt = 0.1 , вычислено с помощью программного обеспечения EFT Field Survey

**2. Сведения о частях границ уточняемого земельного участка  
с кадастровым номером 35:16:0301028:87**

Обозначение части границ		Горизонтальное проложение (S), м	Описание прохождения части границ	Отметка о наличии земельного спора о местоположении границ земельного участка
от т.	до т.			
1	2	3	4	5
н290У	н287У	27.31	-	-
н287У	н286У	64.15	-	-
н286У	н285У	6.81	-	-
н285У	н284У	1.26	-	-
н284У	н283У	20.74	-	-
н283У	н291У	1.00	-	-
н291У	н292У	10.96	-	-
н292У	н293У	1.69	-	-
н293У	н294У	7.33	-	-
н294У	н295У	9.74	-	-
н295У	н290У	90.96	-	-

**3. Общие сведения об уточняемом земельном участке  
с кадастровым номером 35:16:0301028:87**

№ п/п	Наименование характеристик земельного участка	Значение характеристики
1	2	3
1	Адрес земельного участка	-
	Местоположение земельного участка (при отсутствии присвоенного адреса)	Российская Федерация, Вологодская область, район Никольский, сельсовет Краснополянский, деревня Родюкино, дом 70
	Дополнительные сведения о местоположении земельного участка	-
2	Площадь земельного участка ± величина погрешности определения площади ( $P \pm \Delta P$ ), м <sup>2</sup>	2476 ± 17
3	Формула, примененная для расчета предельной допустимой погрешности определения площади земельного участка ( $\Delta P$ ), м <sup>2</sup>	$\Delta P = 3.5 * Mt * \sqrt{P} = 3.5 * 0.1 * \sqrt{2476} = 17$
4	Площадь земельного участка согласно сведениям Единого государственного реестра недвижимости (Ркад), м <sup>2</sup>	2200

5	Оценка расхождения Р и Ркад (Р - Ркад), м2	276
6	Предельный минимальный и максимальный размер земельного участка (Рмин и Рмакс), м2	- -
7	Кадастровый или иной номер (обозначение) здания, сооружения, объекта незавершенного строительства, расположенного на земельном участке	35:16:0301028:225
8	Иные сведения	-

## Сведения об уточняемых земельных участках

### 1. Сведения о характерных точках границы уточняемого земельного участка с кадастровым номером 35:16:0301028:88

Зона № -

Обозначение характерных точек границ	Существующие координаты, м		Уточненные координаты, м		Метод определения координат	Средняя квадратическая погрешность определения координат характерной точки (Mt), м	Формулы, примененные для расчета средней квадратической погрешности определения координат характерной точки (Mt),м
	X	Y	X	Y			
1	2	3	4	5	6	7	8
13	-	-	384951.28	4303017.69	Метод спутниковых геодезических измерений (определений)	0.10	Mt = 0.1 , вычислено с помощью программного обеспечения EFT Field Survey
н296У	-	-	384959.07	4303017.94	Метод спутниковых геодезических измерений (определений)	0.10	Mt = 0.1 , вычислено с помощью программного обеспечения EFT Field Survey
н297У	-	-	384959.78	4303004.93	Метод спутниковых геодезических измерений (определений)	0.10	Mt = 0.1 , вычислено с помощью программного обеспечения EFT Field Survey
н298У	-	-	384976.69	4303006.08	Метод спутниковых геодезических измерений (определений)	0.10	Mt = 0.1 , вычислено с помощью программного обеспечения EFT Field Survey
н299У	-	-	384976.92	4303002.44	Метод спутниковых геодезических измерений (определений)	0.10	Mt = 0.1 , вычислено с помощью программного обеспечения EFT Field Survey
н300У	-	-	384983.76	4303003.15	Метод спутниковых геодезических измерений (определений)	0.10	Mt = 0.1 , вычислено с помощью программного обеспечения EFT Field Survey
н301У	-	-	384983.66	4303016.87	Метод спутниковых геодезических измерений (определений)	0.10	Mt = 0.1 , вычислено с помощью программного обеспечения EFT Field Survey
н302У	-	-	384978.47	4303029.63	Метод спутниковых геодезических измерений (определений)	0.10	Mt = 0.1 , вычислено с помощью программного обеспечения EFT Field Survey
н303У	-	-	384976.71	4303038.59	Метод спутниковых геодезических измерений (определений)	0.10	Mt = 0.1 , вычислено с помощью программного обеспечения EFT Field Survey



**1. Сведения о характерных точках границы уточняемого земельного участка  
с кадастровым номером 35:16:0301028:88**

н304У	-	-	384975.57	4303041.31	Метод спутниковых геодезических измерений (определений)	0.10	Mt = 0.1 , вычислено с помощью программного обеспечения EFT Field Survey
н305У	-	-	384976.01	4303116.59	Метод спутниковых геодезических измерений (определений)	0.10	Mt = 0.1 , вычислено с помощью программного обеспечения EFT Field Survey
н306У	-	-	384965.29	4303121.69	Метод спутниковых геодезических измерений (определений)	0.10	Mt = 0.1 , вычислено с помощью программного обеспечения EFT Field Survey
н307У	-	-	384944.22	4303119.55	Метод спутниковых геодезических измерений (определений)	0.10	Mt = 0.1 , вычислено с помощью программного обеспечения EFT Field Survey
15	-	-	384945.51	4303109.49	Метод спутниковых геодезических измерений (определений)	0.10	Mt = 0.1 , вычислено с помощью программного обеспечения EFT Field Survey
14	-	-	384950.12	4303090.95	Метод спутниковых геодезических измерений (определений)	0.10	Mt = 0.1 , вычислено с помощью программного обеспечения EFT Field Survey
13	-	-	384951.28	4303017.69	Метод спутниковых геодезических измерений (определений)	0.10	Mt = 0.1 , вычислено с помощью программного обеспечения EFT Field Survey

**2. Сведения о частях границ уточняемого земельного участка  
с кадастровым номером 35:16:0301028:88**

Обозначение части границ		Горизонтальное проложение (S), м	Описание прохождения части границ	Отметка о наличии земельного спора о местоположении границ земельного участка
от т.	до т.			
1	2	3	4	5
13	н296У	7.79	-	-
н296У	н297У	13.03	-	-
н297У	н298У	16.95	-	-
н298У	н299У	3.65	-	-
н299У	н300У	6.88	-	-
н300У	н301У	13.72	-	-
н301У	н302У	13.78	-	-
н302У	н303У	9.13	-	-
н303У	н304У	2.95	-	-
н304У	н305У	75.28	-	-
н305У	н306У	11.87	-	-
н306У	н307У	21.18	-	-
н307У	15	10.14	-	-

15	14	19.10	-	-
14	13	73.27	-	-

**3. Общие сведения об уточняемом земельном участке  
с кадастровым номером 35:16:0301028:88**

<b>№ п/п</b>	<b>Наименование характеристик земельного участка</b>	<b>Значение характеристики</b>
<b>1</b>	<b>2</b>	<b>3</b>
1	Адрес земельного участка	-
	Местоположение земельного участка (при отсутствии присвоенного адреса)	Российская Федерация, Вологодская область, район Никольский, сельсовет Краснополянский, деревня Родюкино, дом 55
	Дополнительные сведения о местоположении земельного участка	-
2	Площадь земельного участка ± величина погрешности определения площади ( $P \pm \Delta P$ ), м <sup>2</sup>	3078 ± 19
3	Формула, примененная для расчета предельной допустимой погрешности определения площади земельного участка ( $\Delta P$ ), м <sup>2</sup>	$\Delta P = 3.5 * M_t * \sqrt{P} = 3.5 * 0.1 * \sqrt{3078} = 19$
4	Площадь земельного участка согласно сведениям Единого государственного реестра недвижимости (Ркад), м <sup>2</sup>	2600
5	Оценка расхождения P и Ркад ( $P - P_{кад}$ ), м <sup>2</sup>	478
6	Предельный минимальный и максимальный размер земельного участка (Рмин и Рмакс), м <sup>2</sup>	- -
7	Кадастровый или иной номер (обозначение) здания, сооружения, объекта незавершенного строительства, расположенного на земельном участке	35:16:0301028:162
8	Иные сведения	-

## Сведения об уточняемых земельных участках

### 1. Сведения о характерных точках границы уточняемого земельного участка с кадастровым номером 35:16:0301028:91

Зона № -

Обозначение характерных точек границ	Существующие координаты, м		Уточненные координаты, м		Метод определения координат	Средняя квадратическая погрешность определения координат характерной точки (Mt), м	Формулы, примененные для расчета средней квадратической погрешности определения координат характерной точки (Mt), м
	X	Y	X	Y			
1	2	3	4	5	6	7	8
н13У	-	-	384920.98	4303004.13	Метод спутниковых геодезических измерений (определений)	0.10	Mt = 0.1 , вычислено с помощью программного обеспечения EFT Field Survey
18	-	-	384919.93	4303014.57	Метод спутниковых геодезических измерений (определений)	0.10	Mt = 0.1 , вычислено с помощью программного обеспечения EFT Field Survey
17	-	-	384921.36	4303058.74	Метод спутниковых геодезических измерений (определений)	0.10	Mt = 0.1 , вычислено с помощью программного обеспечения EFT Field Survey
16	-	-	384922.27	4303112.16	Метод спутниковых геодезических измерений (определений)	0.10	Mt = 0.1 , вычислено с помощью программного обеспечения EFT Field Survey
н308У	-	-	384892.14	4303106.10	Метод спутниковых геодезических измерений (определений)	0.10	Mt = 0.1 , вычислено с помощью программного обеспечения EFT Field Survey
н309У	-	-	384894.80	4303001.72	Метод спутниковых геодезических измерений (определений)	0.10	Mt = 0.1 , вычислено с помощью программного обеспечения EFT Field Survey
н13У	-	-	384920.98	4303004.13	Метод спутниковых геодезических измерений (определений)	0.10	Mt = 0.1 , вычислено с помощью программного обеспечения EFT Field Survey

### 2. Сведения о частях границ уточняемого земельного участка с кадастровым номером 35:16:0301028:91

Обозначение части границ		Горизонтальное проложение (S), м	Описание прохождения части границ	Отметка о наличии земельного спора о местоположении границ земельного участка
от т.	до т.			
1	2	3	4	5
н13У	18	10.49	-	-
18	17	44.19	-	-
17	16	53.43	-	-

16	н308У	30.73	-	-
н308У	н309У	104.41	-	-
н309У	н13У	26.29	-	-

**3. Общие сведения об уточняемом земельном участке  
с кадастровым номером 35:16:0301028:91**

№ п/п	Наименование характеристик земельного участка	Значение характеристики
1	2	3
1	Адрес земельного участка	-
	Местоположение земельного участка (при отсутствии присвоенного адреса)	Российская Федерация, Вологодская область, район Никольский, деревня Родюкино, дом 59, Краснополянский с/с
	Дополнительные сведения о местоположении земельного участка	-
2	Площадь земельного участка ± величина погрешности определения площади ( $P \pm \Delta P$ ), м <sup>2</sup>	2948 ± 19
3	Формула, примененная для расчета предельной допустимой погрешности определения площади земельного участка ( $\Delta P$ ), м <sup>2</sup>	$\Delta P = 3.5 * M_t * \sqrt{P} = 3.5 * 0.1 * \sqrt{2948} = 19$
4	Площадь земельного участка согласно сведениям Единого государственного реестра недвижимости (Ркад), м <sup>2</sup>	3000
5	Оценка расхождения P и Ркад (P - Ркад), м <sup>2</sup>	52
6	Предельный минимальный и максимальный размер земельного участка (Рмин и Рмакс), м <sup>2</sup>	- -
7	Кадастровый или иной номер (обозначение) здания, сооружения, объекта незавершенного строительства, расположенного на земельном участке	35:16:0301028:200
8	Иные сведения	-

## Сведения об уточняемых земельных участках

### 1. Сведения о характерных точках границы уточняемого земельного участка с кадастровым номером 35:16:0301028:92

Зона № -

Обозначение характерных точек границ	Существующие координаты, м		Уточненные координаты, м		Метод определения координат	Средняя квадратическая погрешность определения координат характерной точки (Mt), м	Формулы, примененные для расчета средней квадратической погрешности определения координат характерной точки (Mt), м
	X	Y	X	Y			
1	2	3	4	5	6	7	8
н310У	-	-	384914.89	4302914.61	Метод спутниковых геодезических измерений (определений)	0.10	Mt = 0.1 , вычислено с помощью программного обеспечения EFT Field Survey
н311У	-	-	384915.40	4302950.90	Метод спутниковых геодезических измерений (определений)	0.10	Mt = 0.1 , вычислено с помощью программного обеспечения EFT Field Survey
н312У	-	-	384912.14	4302953.82	Метод спутниковых геодезических измерений (определений)	0.10	Mt = 0.1 , вычислено с помощью программного обеспечения EFT Field Survey
н313У	-	-	384912.14	4302968.22	Метод спутниковых геодезических измерений (определений)	0.10	Mt = 0.1 , вычислено с помощью программного обеспечения EFT Field Survey
н314У	-	-	384892.03	4302967.74	Метод спутниковых геодезических измерений (определений)	0.10	Mt = 0.1 , вычислено с помощью программного обеспечения EFT Field Survey
н315У	-	-	384891.88	4302970.25	Метод спутниковых геодезических измерений (определений)	0.10	Mt = 0.1 , вычислено с помощью программного обеспечения EFT Field Survey
н316У	-	-	384882.15	4302969.63	Метод спутниковых геодезических измерений (определений)	0.10	Mt = 0.1 , вычислено с помощью программного обеспечения EFT Field Survey
н317У	-	-	384882.15	4302968.67	Метод спутниковых геодезических измерений (определений)	0.10	Mt = 0.1 , вычислено с помощью программного обеспечения EFT Field Survey
н318У	-	-	384878.07	4302968.71	Метод спутниковых геодезических измерений (определений)	0.10	Mt = 0.1 , вычислено с помощью программного обеспечения EFT Field Survey

**1. Сведения о характерных точках границы уточняемого земельного участка  
с кадастровым номером 35:16:0301028:92**

н319У	-	-	384877.80	4302975.56	Метод спутниковых геодезических измерений (определений)	0.10	Mt = 0.1 , вычислено с помощью программного обеспечения EFT Field Survey
н320У	-	-	384853.13	4302975.95	Метод спутниковых геодезических измерений (определений)	0.10	Mt = 0.1 , вычислено с помощью программного обеспечения EFT Field Survey
н321У	-	-	384852.45	4302950.23	Метод спутниковых геодезических измерений (определений)	0.10	Mt = 0.1 , вычислено с помощью программного обеспечения EFT Field Survey
н322У	-	-	384864.38	4302908.82	Метод спутниковых геодезических измерений (определений)	0.10	Mt = 0.1 , вычислено с помощью программного обеспечения EFT Field Survey
н323У	-	-	384869.87	4302909.17	Метод спутниковых геодезических измерений (определений)	0.10	Mt = 0.1 , вычислено с помощью программного обеспечения EFT Field Survey
н324У	-	-	384900.09	4302913.20	Метод спутниковых геодезических измерений (определений)	0.10	Mt = 0.1 , вычислено с помощью программного обеспечения EFT Field Survey
н310У	-	-	384914.89	4302914.61	Метод спутниковых геодезических измерений (определений)	0.10	Mt = 0.1 , вычислено с помощью программного обеспечения EFT Field Survey

**2. Сведения о частях границ уточняемого земельного участка  
с кадастровым номером 35:16:0301028:92**

Обозначение части границ		Горизонтальное проложение (S), м	Описание прохождения части границ	Отметка о наличии земельного спора о местоположении границ земельного участка
от т.	до т.			
1	2	3	4	5
н310У	н311У	36.29	-	-
н311У	н312У	4.38	-	-
н312У	н313У	14.40	-	-
н313У	н314У	20.12	-	-
н314У	н315У	2.51	-	-
н315У	н316У	9.75	-	-
н316У	н317У	0.96	-	-
н317У	н318У	4.08	-	-
н318У	н319У	6.86	-	-
н319У	н320У	24.67	-	-
н320У	н321У	25.73	-	-
н321У	н322У	43.09	-	-
н322У	н323У	5.50	-	-

н323У	н324У	30.49	-	-
н324У	н310У	14.87	-	-

**3. Общие сведения об уточняемом земельном участке  
с кадастровым номером 35:16:0301028:92**

№ п/п	Наименование характеристик земельного участка	Значение характеристики
1	2	3
1	Адрес земельного участка	-
	Местоположение земельного участка (при отсутствии присвоенного адреса)	Российская Федерация, Вологодская область, район Никольский, сельсовет Краснополянский, деревня Родюкино, дом 76
	Дополнительные сведения о местоположении земельного участка	-
2	Площадь земельного участка ± величина погрешности определения площади ( $P \pm \Delta P$ ), м <sup>2</sup>	3478 ± 21
3	Формула, примененная для расчета предельной допустимой погрешности определения площади земельного участка ( $\Delta P$ ), м <sup>2</sup>	$\Delta P = 3.5 * M_t * \sqrt{P} = 3.5 * 0.1 * \sqrt{3478} = 21$
4	Площадь земельного участка согласно сведениям Единого государственного реестра недвижимости (Ркад), м <sup>2</sup>	2700
5	Оценка расхождения P и Ркад ( $P - P_{кад}$ ), м <sup>2</sup>	778
6	Предельный минимальный и максимальный размер земельного участка (Рмин и Рмакс), м <sup>2</sup>	- -
7	Кадастровый или иной номер (обозначение) здания, сооружения, объекта незавершенного строительства, расположенного на земельном участке	35:16:0301028:234
8	Иные сведения	-

## Сведения об уточняемых земельных участках

### 1. Сведения о характерных точках границы уточняемого земельного участка с кадастровым номером 35:16:0301028:93

Зона № -

Обозначение характерных точек границ	Существующие координаты, м		Уточненные координаты, м		Метод определения координат	Средняя квадратическая погрешность определения координат характерной точки (Mt), м	Формулы, примененные для расчета средней квадратической погрешности определения координат характерной точки (Mt), м
	X	Y	X	Y			
1	2	3	4	5	6	7	8
н309У	-	-	384894.80	4303001.72	Метод спутниковых геодезических измерений (определений)	0.10	Mt = 0.1 , вычислено с помощью программного обеспечения EFT Field Survey
н308У	-	-	384892.14	4303106.10	Метод спутниковых геодезических измерений (определений)	0.10	Mt = 0.1 , вычислено с помощью программного обеспечения EFT Field Survey
н325У	-	-	384890.97	4303105.91	Метод спутниковых геодезических измерений (определений)	0.10	Mt = 0.1 , вычислено с помощью программного обеспечения EFT Field Survey
н326У	-	-	384858.67	4303076.40	Метод спутниковых геодезических измерений (определений)	0.10	Mt = 0.1 , вычислено с помощью программного обеспечения EFT Field Survey
н327У	-	-	384870.63	4303002.31	Метод спутниковых геодезических измерений (определений)	0.10	Mt = 0.1 , вычислено с помощью программного обеспечения EFT Field Survey
н328У	-	-	384873.69	4302993.68	Метод спутниковых геодезических измерений (определений)	0.10	Mt = 0.1 , вычислено с помощью программного обеспечения EFT Field Survey
н329У	-	-	384876.64	4302990.73	Метод спутниковых геодезических измерений (определений)	0.10	Mt = 0.1 , вычислено с помощью программного обеспечения EFT Field Survey
н330У	-	-	384879.36	4302989.46	Метод спутниковых геодезических измерений (определений)	0.10	Mt = 0.1 , вычислено с помощью программного обеспечения EFT Field Survey
н331У	-	-	384888.84	4302990.55	Метод спутниковых геодезических измерений (определений)	0.10	Mt = 0.1 , вычислено с помощью программного обеспечения EFT Field Survey



**1. Сведения о характерных точках границы уточняемого земельного участка  
с кадастровым номером 35:16:0301028:93**

н332У	-	-	384894.92	4302997.09	Метод спутниковых геодезических измерений (определений)	0.10	Mt = 0.1 , вычислено с помощью программного обеспечения EFT Field Survey
н309У	-	-	384894.80	4303001.72	Метод спутниковых геодезических измерений (определений)	0.10	Mt = 0.1 , вычислено с помощью программного обеспечения EFT Field Survey

**2. Сведения о частях границ уточняемого земельного участка  
с кадастровым номером 35:16:0301028:93**

Обозначение части границ		Горизонтальное проложение (S), м	Описание прохождения части границ	Отметка о наличии земельного спора о местоположении границ земельного участка
от т.	до т.			
1	2	3	4	5
н309У	н308У	104.41	-	-
н308У	н325У	1.19	-	-
н325У	н326У	43.75	-	-
н326У	н327У	75.05	-	-
н327У	н328У	9.16	-	-
н328У	н329У	4.17	-	-
н329У	н330У	3.00	-	-
н330У	н331У	9.54	-	-
н331У	н332У	8.93	-	-
н332У	н309У	4.63	-	-

**3. Общие сведения об уточняемом земельном участке  
с кадастровым номером 35:16:0301028:93**

№ п/п	Наименование характеристик земельного участка	Значение характеристики
1	2	3
1	Адрес земельного участка	-
	Местоположение земельного участка (при отсутствии присвоенного адреса)	Российская Федерация, Вологодская область, район Никольский, сельсовет Краснополянский, деревня Родюкино, дом 61
	Дополнительные сведения о местоположении земельного участка	-
2	Площадь земельного участка ± величина погрешности определения площади ( $P \pm \Delta P$ ), м <sup>2</sup>	2929 ± 19
3	Формула, примененная для расчета предельной допустимой погрешности определения площади земельного участка ( $\Delta P$ ), м <sup>2</sup>	$\Delta P = 3.5 * Mt * \sqrt{P} = 3.5 * 0.1 * \sqrt{2929} = 19$
4	Площадь земельного участка согласно сведениям Единого государственного реестра недвижимости (Ркад), м <sup>2</sup>	2912
5	Оценка расхождения Р и Ркад ( $P - P_{кад}$ ), м <sup>2</sup>	17
6	Предельный минимальный и максимальный размер земельного участка ( $P_{мин}$ и $P_{макс}$ ), м <sup>2</sup>	- -

7	Кадастровый или иной номер (обозначение) здания, сооружения, объекта незавершенного строительства, расположенного на земельном участке	35:16:0301028:179
8	Иные сведения	-

## Сведения об уточняемых земельных участках

### 1. Сведения о характерных точках границы уточняемого земельного участка с кадастровым номером 35:16:0301028:95

Зона № -

Обозначение характерных точек границ	Существующие координаты, м		Уточненные координаты, м		Метод определения координат	Средняя квадратическая погрешность определения координат характерной точки (Mt), м	Формулы, примененные для расчета средней квадратической погрешности определения координат характерной точки (Mt), м
	X	Y	X	Y			
1	2	3	4	5	6	7	8
112	385089.16	4303336.23	385089.16	4303336.23	Метод спутниковых геодезических измерений (определений)	0.10	Mt = 0.1 , вычислено с помощью программного обеспечения EFT Field Survey
113	385089.68	4303366.23	385089.68	4303366.23	Метод спутниковых геодезических измерений (определений)	0.10	Mt = 0.1 , вычислено с помощью программного обеспечения EFT Field Survey
114	385029.69	4303367.28	385029.69	4303367.28	Метод спутниковых геодезических измерений (определений)	0.10	Mt = 0.1 , вычислено с помощью программного обеспечения EFT Field Survey
115	385029.17	4303337.10	385029.17	4303337.10	Метод спутниковых геодезических измерений (определений)	0.10	Mt = 0.1 , вычислено с помощью программного обеспечения EFT Field Survey
112	385089.16	4303336.23	385089.16	4303336.23	Метод спутниковых геодезических измерений (определений)	0.10	Mt = 0.1 , вычислено с помощью программного обеспечения EFT Field Survey

### 2. Сведения о частях границ уточняемого земельного участка с кадастровым номером 35:16:0301028:95

Обозначение части границ		Горизонтальное проложение (S), м	Описание прохождения части границ	Отметка о наличии земельного спора о местоположении границ земельного участка
от т.	до т.			
1	2	3	4	5
112	113	30.00	-	-
113	114	60.00	-	-
114	115	30.18	-	-
115	112	60.00	-	-

### 3. Общие сведения об уточняемом земельном участке с кадастровым номером 35:16:0301028:95

№ п/п	Наименование характеристик земельного участка	Значение характеристики
1	2	3
1	Адрес земельного участка	-

	Местоположение земельного участка (при отсутствии присвоенного адреса)	Российская Федерация, Вологодская область, район Никольский, деревня Родюкино, дом 92, Краснополянский с/с
	Дополнительные сведения о местоположении земельного участка	-
2	Площадь земельного участка $\pm$ величина погрешности определения площади ( $P \pm \Delta P$ ), м <sup>2</sup>	1806 $\pm$ 15
3	Формула, примененная для расчета предельной допустимой погрешности определения площади земельного участка ( $\Delta P$ ), м <sup>2</sup>	$\Delta P = 3.5 * M_t * \sqrt{P} = 3.5 * 0.1 * \sqrt{1806} = 15$
4	Площадь земельного участка согласно сведениям Единого государственного реестра недвижимости (Ркад), м <sup>2</sup>	1806
5	Оценка расхождения P и Ркад (P - Ркад), м <sup>2</sup>	-
6	Предельный минимальный и максимальный размер земельного участка (Рмин и Рмакс), м <sup>2</sup>	- -
7	Кадастровый или иной номер (обозначение) здания, сооружения, объекта незавершенного строительства, расположенного на земельном участке	35:16:0301028:164
8	Иные сведения	-

## Сведения об уточняемых земельных участках

### 1. Сведения о характерных точках границы уточняемого земельного участка с кадастровым номером 35:16:0301028:96

Зона № -

Обозначение характерных точек границ	Существующие координаты, м		Уточненные координаты, м		Метод определения координат	Средняя квадратическая погрешность определения координат характерной точки (Mt), м	Формулы, примененные для расчета средней квадратической погрешности определения координат характерной точки (Mt), м
	X	Y	X	Y			
1	2	3	4	5	6	7	8
н333У	-	-	384748.75	4302939.65	Метод спутниковых геодезических измерений (определений)	0.10	Mt = 0.1 , вычислено с помощью программного обеспечения EFT Field Survey
н334У	-	-	384750.48	4302975.10	Метод спутниковых геодезических измерений (определений)	0.10	Mt = 0.1 , вычислено с помощью программного обеспечения EFT Field Survey
н335У	-	-	384725.04	4302975.43	Метод спутниковых геодезических измерений (определений)	0.10	Mt = 0.1 , вычислено с помощью программного обеспечения EFT Field Survey
н336У	-	-	384723.45	4302939.98	Метод спутниковых геодезических измерений (определений)	0.10	Mt = 0.1 , вычислено с помощью программного обеспечения EFT Field Survey
н333У	-	-	384748.75	4302939.65	Метод спутниковых геодезических измерений (определений)	0.10	Mt = 0.1 , вычислено с помощью программного обеспечения EFT Field Survey

### 2. Сведения о частях границ уточняемого земельного участка с кадастровым номером 35:16:0301028:96

Обозначение части границ		Горизонтальное проложение (S), м	Описание прохождения части границ	Отметка о наличии земельного спора о местоположении границ земельного участка
от т.	до т.			
1	2	3	4	5
н333У	н334У	35.49	-	-
н334У	н335У	25.44	-	-
н335У	н336У	35.49	-	-
н336У	н333У	25.30	-	-

### 3. Общие сведения об уточняемом земельном участке с кадастровым номером 35:16:0301028:96

№ п/п	Наименование характеристик земельного участка	Значение характеристики
1	2	3
1	Адрес земельного участка	-

	Местоположение земельного участка (при отсутствии присвоенного адреса)	Российская Федерация, Вологодская область, район Никольский, деревня Родюкино, дом 82, Краснополянский с/с
	Дополнительные сведения о местоположении земельного участка	-
2	Площадь земельного участка $\pm$ величина погрешности определения площади ( $P \pm \Delta P$ ), м <sup>2</sup>	900 $\pm$ 10
3	Формула, примененная для расчета предельной допустимой погрешности определения площади земельного участка ( $\Delta P$ ), м <sup>2</sup>	$\Delta P = 3.5 * M_t * \sqrt{P} = 3.5 * 0.1 * \sqrt{900} = 10$
4	Площадь земельного участка согласно сведениям Единого государственного реестра недвижимости (Ркад), м <sup>2</sup>	900
5	Оценка расхождения P и Ркад (P - Ркад), м <sup>2</sup>	-
6	Предельный минимальный и максимальный размер земельного участка (Рмин и Рмакс), м <sup>2</sup>	- -
7	Кадастровый или иной номер (обозначение) здания, сооружения, объекта незавершенного строительства, расположенного на земельном участке	-
8	Иные сведения	-

## Сведения об уточняемых земельных участках

### 1. Сведения о характерных точках границы уточняемого земельного участка с кадастровым номером 35:16:0301028:97

Зона № -

Обозначение характерных точек границ	Существующие координаты, м		Уточненные координаты, м		Метод определения координат	Средняя квадратическая погрешность определения координат характерной точки (Mt), м	Формулы, примененные для расчета средней квадратической погрешности определения координат характерной точки (Mt), м
	X	Y	X	Y			
1	2	3	4	5	6	7	8
н337У	-	-	385092.18	4303366.71	Метод спутниковых геодезических измерений (определений)	0.10	Mt = 0.1 , вычислено с помощью программного обеспечения EFT Field Survey
н338У	-	-	385090.32	4303400.14	Метод спутниковых геодезических измерений (определений)	0.10	Mt = 0.1 , вычислено с помощью программного обеспечения EFT Field Survey
н339У	-	-	385039.35	4303401.00	Метод спутниковых геодезических измерений (определений)	0.10	Mt = 0.1 , вычислено с помощью программного обеспечения EFT Field Survey
н340У	-	-	385035.13	4303367.81	Метод спутниковых геодезических измерений (определений)	0.10	Mt = 0.1 , вычислено с помощью программного обеспечения EFT Field Survey
н337У	-	-	385092.18	4303366.71	Метод спутниковых геодезических измерений (определений)	0.10	Mt = 0.1 , вычислено с помощью программного обеспечения EFT Field Survey

### 2. Сведения о частях границ уточняемого земельного участка с кадастровым номером 35:16:0301028:97

Обозначение части границ		Горизонтальное проложение (S), м	Описание прохождения части границ	Отметка о наличии земельного спора о местоположении границ земельного участка
от т.	до т.			
1	2	3	4	5
н337У	н338У	33.48	-	-
н338У	н339У	50.98	-	-
н339У	н340У	33.46	-	-
н340У	н337У	57.06	-	-

### 3. Общие сведения об уточняемом земельном участке с кадастровым номером 35:16:0301028:97

№ п/п	Наименование характеристик земельного участка	Значение характеристики
1	2	3
1	Адрес земельного участка	-

	Местоположение земельного участка (при отсутствии присвоенного адреса)	Российская Федерация, Вологодская область, район Никольский, деревня Родюкино, Краснополянский с/с
	Дополнительные сведения о местоположении земельного участка	-
2	Площадь земельного участка $\pm$ величина погрешности определения площади ( $P \pm \Delta P$ ), м <sup>2</sup>	1800 $\pm$ 15
3	Формула, примененная для расчета предельной допустимой погрешности определения площади земельного участка ( $\Delta P$ ), м <sup>2</sup>	$\Delta P = 3.5 * M_t * \sqrt{P} = 3.5 * 0.1 * \sqrt{1800} = 15$
4	Площадь земельного участка согласно сведениям Единого государственного реестра недвижимости (Ркад), м <sup>2</sup>	1500
5	Оценка расхождения P и Ркад (P - Ркад), м <sup>2</sup>	300
6	Предельный минимальный и максимальный размер земельного участка (Рмин и Рмакс), м <sup>2</sup>	- -
7	Кадастровый или иной номер (обозначение) здания, сооружения, объекта незавершенного строительства, расположенного на земельном участке	-
8	Иные сведения	-



## Сведения об уточняемых земельных участках

### 1. Сведения о характерных точках границы уточняемого земельного участка с кадастровым номером 35:16:0301028:99

Зона № -

Обозначение характерных точек границ	Существующие координаты, м		Уточненные координаты, м		Метод определения координат	Средняя квадратическая погрешность определения координат характерной точки (Mt), м	Формулы, примененные для расчета средней квадратической погрешности определения координат характерной точки (Mt), м
	X	Y	X	Y			
1	2	3	4	5	6	7	8
116	385233.39	4303273.12	385233.39	4303273.12	Метод спутниковых геодезических измерений (определений)	0.10	Mt = 0.1 , вычислено с помощью программного обеспечения EFT Field Survey
117	385236.62	4303299.71	385236.62	4303299.71	Метод спутниковых геодезических измерений (определений)	0.10	Mt = 0.1 , вычислено с помощью программного обеспечения EFT Field Survey
49	385190.47	4303305.39	385190.47	4303305.39	Метод спутниковых геодезических измерений (определений)	0.10	Mt = 0.1 , вычислено с помощью программного обеспечения EFT Field Survey
118	385189.43	4303278.62	385189.43	4303278.62	Метод спутниковых геодезических измерений (определений)	0.10	Mt = 0.1 , вычислено с помощью программного обеспечения EFT Field Survey
116	385233.39	4303273.12	385233.39	4303273.12	Метод спутниковых геодезических измерений (определений)	0.10	Mt = 0.1 , вычислено с помощью программного обеспечения EFT Field Survey

### 2. Сведения о частях границ уточняемого земельного участка с кадастровым номером 35:16:0301028:99

Обозначение части границ		Горизонтальное проложение (S), м	Описание прохождения части границ	Отметка о наличии земельного спора о местоположении границ земельного участка
от т.	до т.			
1	2	3	4	5
116	117	26.79	-	-
117	49	46.50	-	-
49	118	26.79	-	-
118	116	44.30	-	-

### 3. Общие сведения об уточняемом земельном участке с кадастровым номером 35:16:0301028:99

№ п/п	Наименование характеристик земельного участка	Значение характеристики
1	2	3
1	Адрес земельного участка	-

	Местоположение земельного участка (при отсутствии присвоенного адреса)	Российская Федерация, Вологодская область, район Никольский, сельсовет Краснополянский, деревня Родюкино, улица Луговая, дом 10
	Дополнительные сведения о местоположении земельного участка	-
2	Площадь земельного участка $\pm$ величина погрешности определения площади ( $P \pm \Delta P$ ), м <sup>2</sup>	1214 $\pm$ 12
3	Формула, примененная для расчета предельной допустимой погрешности определения площади земельного участка ( $\Delta P$ ), м <sup>2</sup>	$\Delta P = 3.5 * M_t * \sqrt{P} = 3.5 * 0.1 * \sqrt{1214} = 12$
4	Площадь земельного участка согласно сведениям Единого государственного реестра недвижимости (Ркад), м <sup>2</sup>	1214
5	Оценка расхождения P и Ркад (P - Ркад), м <sup>2</sup>	-
6	Предельный минимальный и максимальный размер земельного участка (Рмин и Рмакс), м <sup>2</sup>	- -
7	Кадастровый или иной номер (обозначение) здания, сооружения, объекта незавершенного строительства, расположенного на земельном участке	35:16:0301028:256
8	Иные сведения	-

## Сведения об уточняемых земельных участках

### 1. Сведения о характерных точках границы уточняемого земельного участка с кадастровым номером 35:16:0301028:100

Зона № -

Обозначение характерных точек границ	Существующие координаты, м		Уточненные координаты, м		Метод определения координат	Средняя квадратическая погрешность определения координат характерной точки (Mt), м	Формулы, примененные для расчета средней квадратической погрешности определения координат характерной точки (Mt),м
	X	Y	X	Y			
1	2	3	4	5	6	7	8
119	385229.52	4303244.29	385229.52	4303244.29	Метод спутниковых геодезических измерений (определений)	0.10	Mt = 0.1 , вычислено с помощью программного обеспечения EFT Field Survey
116	385233.39	4303273.12	385233.39	4303273.12	Метод спутниковых геодезических измерений (определений)	0.10	Mt = 0.1 , вычислено с помощью программного обеспечения EFT Field Survey
118	385189.43	4303278.62	385189.43	4303278.62	Метод спутниковых геодезических измерений (определений)	0.10	Mt = 0.1 , вычислено с помощью программного обеспечения EFT Field Survey
120	385189.25	4303274.21	385188.30	4303249.84	Метод спутниковых геодезических измерений (определений)	0.10	Mt = 0.1 , вычислено с помощью программного обеспечения EFT Field Survey
121	385188.30	4303249.84	-	-	-	0.2	-
119	385229.52	4303244.29	385229.52	4303244.29	Метод спутниковых геодезических измерений (определений)	0.10	Mt = 0.1 , вычислено с помощью программного обеспечения EFT Field Survey

### 2. Сведения о частях границ уточняемого земельного участка с кадастровым номером 35:16:0301028:100

Обозначение части границ		Горизонтальное проложение (S), м	Описание прохождения части границ	Отметка о наличии земельного спора о местоположении границ земельного участка
от т.	до т.			
1	2	3	4	5
119	116	29.09	-	-
116	118	44.30	-	-
118	120	28.80	-	-
120	119	41.59	-	-

**3. Общие сведения об уточняемом земельном участке  
с кадастровым номером 35:16:0301028:100**

№ п/п	Наименование характеристик земельного участка	Значение характеристики
1	2	3
1	Адрес земельного участка	-
	Местоположение земельного участка (при отсутствии присвоенного адреса)	Российская Федерация, Вологодская область, район Никольский, сельсовет Краснополянский, деревня Родюкино, улица Луговая, дом 12
	Дополнительные сведения о местоположении земельного участка	-
2	Площадь земельного участка ± величина погрешности определения площади ( $P \pm \Delta P$ ), м <sup>2</sup>	1241 ± 12
3	Формула, примененная для расчета предельной допустимой погрешности определения площади земельного участка ( $\Delta P$ ), м <sup>2</sup>	$\Delta P = 3.5 * M_t * \sqrt{P} = 3.5 * 0.1 * \sqrt{1241} = 12$
4	Площадь земельного участка согласно сведениям Единого государственного реестра недвижимости (Ркад), м <sup>2</sup>	1241
5	Оценка расхождения Р и Ркад ( $P - P_{кад}$ ), м <sup>2</sup>	-
6	Предельный минимальный и максимальный размер земельного участка ( $P_{мин}$ и $P_{макс}$ ), м <sup>2</sup>	- -
7	Кадастровый или иной номер (обозначение) здания, сооружения, объекта незавершенного строительства, расположенного на земельном участке	-
8	Иные сведения	-

## Сведения об уточняемых земельных участках

### 1. Сведения о характерных точках границы уточняемого земельного участка с кадастровым номером 35:16:0301028:101

Зона № -

Обозначение характерных точек границ	Существующие координаты, м		Уточненные координаты, м		Метод определения координат	Средняя квадратическая погрешность определения координат характерной точки (Mt), м	Формулы, примененные для расчета средней квадратической погрешности определения координат характерной точки (Mt), м
	X	Y	X	Y			
1	2	3	4	5	6	7	8
122	385275.46	4303273.78	385275.46	4303273.78	Метод спутниковых геодезических измерений (определений)	0.10	Mt = 0.1 , вычислено с помощью программного обеспечения EFT Field Survey
123	385297.88	4303293.95	385297.88	4303293.95	Метод спутниковых геодезических измерений (определений)	0.10	Mt = 0.1 , вычислено с помощью программного обеспечения EFT Field Survey
124	385249.42	4303300.51	385249.42	4303300.51	Метод спутниковых геодезических измерений (определений)	0.10	Mt = 0.1 , вычислено с помощью программного обеспечения EFT Field Survey
125	385246.33	4303277.72	385246.33	4303277.72	Метод спутниковых геодезических измерений (определений)	0.10	Mt = 0.1 , вычислено с помощью программного обеспечения EFT Field Survey
122	385275.46	4303273.78	385275.46	4303273.78	Метод спутниковых геодезических измерений (определений)	0.10	Mt = 0.1 , вычислено с помощью программного обеспечения EFT Field Survey

### 2. Сведения о частях границ уточняемого земельного участка с кадастровым номером 35:16:0301028:101

Обозначение части границ		Горизонтальное проложение (S), м	Описание прохождения части границ	Отметка о наличии земельного спора о местоположении границ земельного участка
от т.	до т.			
1	2	3	4	5
122	123	30.16	-	-
123	124	48.90	-	-
124	125	23.00	-	-
125	122	29.40	-	-

### 3. Общие сведения об уточняемом земельном участке с кадастровым номером 35:16:0301028:101

№ п/п	Наименование характеристик земельного участка	Значение характеристики
1	2	3
1	Адрес земельного участка	-

	Местоположение земельного участка (при отсутствии присвоенного адреса)	Российская Федерация, Вологодская область, район Никольский, сельсовет Краснополянский, деревня Родюкино, улица Луговая, дом 11
	Дополнительные сведения о местоположении земельного участка	-
2	Площадь земельного участка $\pm$ величина погрешности определения площади ( $P \pm \Delta P$ ), м <sup>2</sup>	900 $\pm$ 10
3	Формула, примененная для расчета предельной допустимой погрешности определения площади земельного участка ( $\Delta P$ ), м <sup>2</sup>	$\Delta P = 3.5 * M_t * \sqrt{P} = 3.5 * 0.1 * \sqrt{900} = 10$
4	Площадь земельного участка согласно сведениям Единого государственного реестра недвижимости (Ркад), м <sup>2</sup>	900
5	Оценка расхождения P и Ркад (P - Ркад), м <sup>2</sup>	-
6	Предельный минимальный и максимальный размер земельного участка (Рмин и Рмакс), м <sup>2</sup>	- -
7	Кадастровый или иной номер (обозначение) здания, сооружения, объекта незавершенного строительства, расположенного на земельном участке	35:16:0301028:267
8	Иные сведения	-

## Сведения об уточняемых земельных участках

### 1. Сведения о характерных точках границы уточняемого земельного участка с кадастровым номером 35:16:0301028:102

Зона № -

Обозначение характерных точек границ	Существующие координаты, м		Уточненные координаты, м		Метод определения координат	Средняя квадратическая погрешность определения координат характерной точки (Mt), м	Формулы, примененные для расчета средней квадратической погрешности определения координат характерной точки (Mt),м
	X	Y	X	Y			
1	2	3	4	5	6	7	8
126	385301.51	4303320.71	385301.51	4303320.71	Метод спутниковых геодезических измерений (определений)	0.10	Mt = 0.1 , вычислено с помощью программного обеспечения EFT Field Survey
127	385306.14	4303354.88	385306.14	4303354.88	Метод спутниковых геодезических измерений (определений)	0.10	Mt = 0.1 , вычислено с помощью программного обеспечения EFT Field Survey
128	385257.68	4303361.45	385257.68	4303361.45	Метод спутниковых геодезических измерений (определений)	0.10	Mt = 0.1 , вычислено с помощью программного обеспечения EFT Field Survey
129	385253.05	4303327.27	385253.05	4303327.27	Метод спутниковых геодезических измерений (определений)	0.10	Mt = 0.1 , вычислено с помощью программного обеспечения EFT Field Survey
126	385301.51	4303320.71	385301.51	4303320.71	Метод спутниковых геодезических измерений (определений)	0.10	Mt = 0.1 , вычислено с помощью программного обеспечения EFT Field Survey

### 2. Сведения о частях границ уточняемого земельного участка с кадастровым номером 35:16:0301028:102

Обозначение части границ		Горизонтальное проложение (S), м	Описание прохождения части границ	Отметка о наличии земельного спора о местоположении границ земельного участка
от т.	до т.			
1	2	3	4	5
126	127	34.48	-	-
127	128	48.90	-	-
128	129	34.49	-	-
129	126	48.90	-	-

### 3. Общие сведения об уточняемом земельном участке с кадастровым номером 35:16:0301028:102

№ п/п	Наименование характеристик земельного участка	Значение характеристики
1	2	3
1	Адрес земельного участка	-

	Местоположение земельного участка (при отсутствии присвоенного адреса)	Российская Федерация, Вологодская область, район Никольский, сельсовет Краснополянский, деревня Родюкино, улица Луговая, дом 7
	Дополнительные сведения о местоположении земельного участка	-
2	Площадь земельного участка $\pm$ величина погрешности определения площади ( $P \pm \Delta P$ ), м <sup>2</sup>	1687 $\pm$ 14
3	Формула, примененная для расчета предельной допустимой погрешности определения площади земельного участка ( $\Delta P$ ), м <sup>2</sup>	$\Delta P = 3.5 * M_t * \sqrt{P} = 3.5 * 0.1 * \sqrt{1687} = 14$
4	Площадь земельного участка согласно сведениям Единого государственного реестра недвижимости (Ркад), м <sup>2</sup>	1687
5	Оценка расхождения P и Ркад (P - Ркад), м <sup>2</sup>	-
6	Предельный минимальный и максимальный размер земельного участка (Рмин и Рмакс), м <sup>2</sup>	- -
7	Кадастровый или иной номер (обозначение) здания, сооружения, объекта незавершенного строительства, расположенного на земельном участке	35:16:0301028:250
8	Иные сведения	-



## Сведения об уточняемых земельных участках

### 1. Сведения о характерных точках границы уточняемого земельного участка с кадастровым номером 35:16:0301028:103

Зона № -

Обозначение характерных точек границ	Существующие координаты, м		Уточненные координаты, м		Метод определения координат	Средняя квадратическая погрешность определения координат характерной точки (Mt), м	Формулы, примененные для расчета средней квадратической погрешности определения координат характерной точки (Mt), м
	X	Y	X	Y			
1	2	3	4	5	6	7	8
123	385297.88	4303293.95	385297.88	4303293.95	Метод спутниковых геодезических измерений (определений)	0.10	Mt = 0.1 , вычислено с помощью программного обеспечения EFT Field Survey
126	385301.51	4303320.71	385301.51	4303320.71	Метод спутниковых геодезических измерений (определений)	0.10	Mt = 0.1 , вычислено с помощью программного обеспечения EFT Field Survey
129	385253.05	4303327.27	385253.05	4303327.27	Метод спутниковых геодезических измерений (определений)	0.10	Mt = 0.1 , вычислено с помощью программного обеспечения EFT Field Survey
124	385249.42	4303300.51	385249.42	4303300.51	Метод спутниковых геодезических измерений (определений)	0.10	Mt = 0.1 , вычислено с помощью программного обеспечения EFT Field Survey
123	385297.88	4303293.95	385297.88	4303293.95	Метод спутниковых геодезических измерений (определений)	0.10	Mt = 0.1 , вычислено с помощью программного обеспечения EFT Field Survey

### 2. Сведения о частях границ уточняемого земельного участка с кадастровым номером 35:16:0301028:103

Обозначение части границ		Горизонтальное проложение (S), м	Описание прохождения части границ	Отметка о наличии земельного спора о местоположении границ земельного участка
от т.	до т.			
1	2	3	4	5
123	126	27.01	-	-
126	129	48.90	-	-
129	124	27.01	-	-
124	123	48.90	-	-

### 3. Общие сведения об уточняемом земельном участке с кадастровым номером 35:16:0301028:103

№ п/п	Наименование характеристик земельного участка	Значение характеристики
1	2	3
1	Адрес земельного участка	-

	Местоположение земельного участка (при отсутствии присвоенного адреса)	Российская Федерация, Вологодская область, район Никольский, сельсовет Краснополянский, деревня Родюкино, улица Луговая, дом 9
	Дополнительные сведения о местоположении земельного участка	-
2	Площадь земельного участка $\pm$ величина погрешности определения площади ( $P \pm \Delta P$ ), м <sup>2</sup>	1321 $\pm$ 13
3	Формула, примененная для расчета предельной допустимой погрешности определения площади земельного участка ( $\Delta P$ ), м <sup>2</sup>	$\Delta P = 3.5 * M_t * \sqrt{P} = 3.5 * 0.1 * \sqrt{1321} = 13$
4	Площадь земельного участка согласно сведениям Единого государственного реестра недвижимости (Ркад), м <sup>2</sup>	1321
5	Оценка расхождения P и Ркад (P - Ркад), м <sup>2</sup>	-
6	Предельный минимальный и максимальный размер земельного участка (Рмин и Рмакс), м <sup>2</sup>	- -
7	Кадастровый или иной номер (обозначение) здания, сооружения, объекта незавершенного строительства, расположенного на земельном участке	-
8	Иные сведения	-

## Сведения об уточняемых земельных участках

### 1. Сведения о характерных точках границы уточняемого земельного участка с кадастровым номером 35:16:0301028:111

Зона № -

Обозначение характерных точек границ	Существующие координаты, м		Уточненные координаты, м		Метод определения координат	Средняя квадратическая погрешность определения координат характерной точки (Mt), м	Формулы, примененные для расчета средней квадратической погрешности определения координат характерной точки (Mt), м
	X	Y	X	Y			
1	2	3	4	5	6	7	8
103	385307.75	4303366.77	385307.75	4303366.77	Метод спутниковых геодезических измерений (определений)	0.10	Mt = 0.1 , вычислено с помощью программного обеспечения EFT Field Survey
102	385310.44	4303386.59	385310.44	4303386.59	Метод спутниковых геодезических измерений (определений)	0.10	Mt = 0.1 , вычислено с помощью программного обеспечения EFT Field Survey
130	385261.98	4303393.16	385261.98	4303393.16	Метод спутниковых геодезических измерений (определений)	0.10	Mt = 0.1 , вычислено с помощью программного обеспечения EFT Field Survey
131	385259.29	4303373.34	385259.29	4303373.34	Метод спутниковых геодезических измерений (определений)	0.10	Mt = 0.1 , вычислено с помощью программного обеспечения EFT Field Survey
103	385307.75	4303366.77	385307.75	4303366.77	Метод спутниковых геодезических измерений (определений)	0.10	Mt = 0.1 , вычислено с помощью программного обеспечения EFT Field Survey

### 2. Сведения о частях границ уточняемого земельного участка с кадастровым номером 35:16:0301028:111

Обозначение части границ		Горизонтальное проложение (S), м	Описание прохождения части границ	Отметка о наличии земельного спора о местоположении границ земельного участка
от т.	до т.			
1	2	3	4	5
103	102	20.00	-	-
102	130	48.90	-	-
130	131	20.00	-	-
131	103	48.90	-	-

### 3. Общие сведения об уточняемом земельном участке с кадастровым номером 35:16:0301028:111

№ п/п	Наименование характеристик земельного участка	Значение характеристики
1	2	3
1	Адрес земельного участка	-

	Местоположение земельного участка (при отсутствии присвоенного адреса)	Российская Федерация, Вологодская область, район Никольский, сельсовет Краснополянский, деревня Родюкино, улица Луговая, дом 1
	Дополнительные сведения о местоположении земельного участка	-
2	Площадь земельного участка $\pm$ величина погрешности определения площади ( $P \pm \Delta P$ ), м <sup>2</sup>	978 $\pm$ 11
3	Формула, примененная для расчета предельной допустимой погрешности определения площади земельного участка ( $\Delta P$ ), м <sup>2</sup>	$\Delta P = 3.5 * M_t * \sqrt{P} = 3.5 * 0.1 * \sqrt{978} = 11$
4	Площадь земельного участка согласно сведениям Единого государственного реестра недвижимости (Ркад), м <sup>2</sup>	978
5	Оценка расхождения P и Ркад (P - Ркад), м <sup>2</sup>	-
6	Предельный минимальный и максимальный размер земельного участка (Рмин и Рмакс), м <sup>2</sup>	- -
7	Кадастровый или иной номер (обозначение) здания, сооружения, объекта незавершенного строительства, расположенного на земельном участке	35:16:0301028:266
8	Иные сведения	-

## Сведения об уточняемых земельных участках

### 1. Сведения о характерных точках границы уточняемого земельного участка с кадастровым номером 35:16:0301028:112

Зона № -

Обозначение характерных точек границ	Существующие координаты, м		Уточненные координаты, м		Метод определения координат	Средняя квадратическая погрешность определения координат характерной точки (Mt), м	Формулы, примененные для расчета средней квадратической погрешности определения координат характерной точки (Mt),м
	X	Y	X	Y			
1	2	3	4	5	6	7	8
132	385325.59	4303317.45	385325.59	4303317.45	Метод спутниковых геодезических измерений (определений)	0.10	Mt = 0.1 , вычислено с помощью программного обеспечения EFT Field Survey
133	385331.53	4303337.51	385331.53	4303337.51	Метод спутниковых геодезических измерений (определений)	0.10	Mt = 0.1 , вычислено с помощью программного обеспечения EFT Field Survey
134	385338.94	4303350.44	385338.94	4303350.44	Метод спутниковых геодезических измерений (определений)	0.10	Mt = 0.1 , вычислено с помощью программного обеспечения EFT Field Survey
127	385306.14	4303354.88	385306.14	4303354.88	Метод спутниковых геодезических измерений (определений)	0.10	Mt = 0.1 , вычислено с помощью программного обеспечения EFT Field Survey
126	385301.51	4303320.71	385301.51	4303320.71	Метод спутниковых геодезических измерений (определений)	0.10	Mt = 0.1 , вычислено с помощью программного обеспечения EFT Field Survey
132	385325.59	4303317.45	385325.59	4303317.45	Метод спутниковых геодезических измерений (определений)	0.10	Mt = 0.1 , вычислено с помощью программного обеспечения EFT Field Survey

### 2. Сведения о частях границ уточняемого земельного участка с кадастровым номером 35:16:0301028:112

Обозначение части границ		Горизонтальное проложение (S), м	Описание прохождения части границ	Отметка о наличии земельного спора о местоположении границ земельного участка
от т.	до т.			
1	2	3	4	5
132	133	20.92	-	-
133	134	14.90	-	-
134	127	33.10	-	-
127	126	34.48	-	-
126	132	24.30	-	-

**3. Общие сведения об уточняемом земельном участке  
с кадастровым номером 35:16:0301028:112**

№ п/п	Наименование характеристик земельного участка	Значение характеристики
1	2	3
1	Адрес земельного участка	-
	Местоположение земельного участка (при отсутствии присвоенного адреса)	Российская Федерация, Вологодская область, район Никольский, сельсовет Краснополянский, деревня Родюкино, улица Луговая, дом 5
	Дополнительные сведения о местоположении земельного участка	-
2	Площадь земельного участка ± величина погрешности определения площади ( $P \pm \Delta P$ ), м <sup>2</sup>	954 ± 11
3	Формула, примененная для расчета предельной допустимой погрешности определения площади земельного участка ( $\Delta P$ ), м <sup>2</sup>	$\Delta P = 3.5 * M_t * \sqrt{P} = 3.5 * 0.1 * \sqrt{954} = 11$
4	Площадь земельного участка согласно сведениям Единого государственного реестра недвижимости (Ркад), м <sup>2</sup>	954
5	Оценка расхождения Р и Ркад ( $P - P_{кад}$ ), м <sup>2</sup>	-
6	Предельный минимальный и максимальный размер земельного участка ( $P_{мин}$ и $P_{макс}$ ), м <sup>2</sup>	- -
7	Кадастровый или иной номер (обозначение) здания, сооружения, объекта незавершенного строительства, расположенного на земельном участке	-
8	Иные сведения	-

## Сведения об уточняемых земельных участках

### 1. Сведения о характерных точках границы уточняемого земельного участка с кадастровым номером 35:16:0301028:113

Зона № -

Обозначение характерных точек границ	Существующие координаты, м		Уточненные координаты, м		Метод определения координат	Средняя квадратическая погрешность определения координат характерной точки (Mt), м	Формулы, примененные для расчета средней квадратической погрешности определения координат характерной точки (Mt),м
	X	Y	X	Y			
1	2	3	4	5	6	7	8
135	385308.25	4303278.70	385308.25	4303278.70	Метод спутниковых геодезических измерений (определений)	0.10	Mt = 0.1 , вычислено с помощью программного обеспечения EFT Field Survey
136	385320.51	4303299.88	385320.51	4303299.88	Метод спутниковых геодезических измерений (определений)	0.10	Mt = 0.1 , вычислено с помощью программного обеспечения EFT Field Survey
132	385325.59	4303317.45	385325.59	4303317.45	Метод спутниковых геодезических измерений (определений)	0.10	Mt = 0.1 , вычислено с помощью программного обеспечения EFT Field Survey
126	385301.51	4303320.71	385301.51	4303320.71	Метод спутниковых геодезических измерений (определений)	0.10	Mt = 0.1 , вычислено с помощью программного обеспечения EFT Field Survey
123	385297.88	4303293.95	385297.88	4303293.95	Метод спутниковых геодезических измерений (определений)	0.10	Mt = 0.1 , вычислено с помощью программного обеспечения EFT Field Survey
137	385296.04	4303280.37	385296.04	4303280.37	Метод спутниковых геодезических измерений (определений)	0.10	Mt = 0.1 , вычислено с помощью программного обеспечения EFT Field Survey
135	385308.25	4303278.70	385308.25	4303278.70	Метод спутниковых геодезических измерений (определений)	0.10	Mt = 0.1 , вычислено с помощью программного обеспечения EFT Field Survey

### 2. Сведения о частях границ уточняемого земельного участка с кадастровым номером 35:16:0301028:113

Обозначение части границ		Горизонтальное проложение (S), м	Описание прохождения части границ	Отметка о наличии земельного спора о местоположении границ земельного участка
от т.	до т.			
1	2	3	4	5
135	136	24.47	-	-
136	132	18.29	-	-
132	126	24.30	-	-

126	123	27.01	-	-
123	137	13.70	-	-
137	135	12.32	-	-

**3. Общие сведения об уточняемом земельном участке  
с кадастровым номером 35:16:0301028:113**

<b>№ п/п</b>	<b>Наименование характеристик земельного участка</b>	<b>Значение характеристики</b>
<b>1</b>	<b>2</b>	<b>3</b>
1	Адрес земельного участка	-
	Местоположение земельного участка (при отсутствии присвоенного адреса)	Российская Федерация, Вологодская область, район Никольский, деревня Родюкино, улица Луговая, дом 15, Краснополянский с/с
	Дополнительные сведения о местоположении земельного участка	-
2	Площадь земельного участка ± величина погрешности определения площади ( $P \pm \Delta P$ ), м <sup>2</sup>	800 ± 10
3	Формула, примененная для расчета предельной допустимой погрешности определения площади земельного участка ( $\Delta P$ ), м <sup>2</sup>	$\Delta P = 3.5 * M_t * \sqrt{P} = 3.5 * 0.1 * \sqrt{800} = 10$
4	Площадь земельного участка согласно сведениям Единого государственного реестра недвижимости (Ркад), м <sup>2</sup>	800
5	Оценка расхождения P и Ркад (P - Ркад), м <sup>2</sup>	-
6	Предельный минимальный и максимальный размер земельного участка (Рмин и Рмакс), м <sup>2</sup>	- -
7	Кадастровый или иной номер (обозначение) здания, сооружения, объекта незавершенного строительства, расположенного на земельном участке	-
8	Иные сведения	-



## Сведения об уточняемых земельных участках

### 1. Сведения о характерных точках границы уточняемого земельного участка с кадастровым номером 35:16:0301028:114

Зона № -

Обозначение характерных точек границ	Существующие координаты, м		Уточненные координаты, м		Метод определения координат	Средняя квадратическая погрешность определения координат характерной точки (Mt), м	Формулы, примененные для расчета средней квадратической погрешности определения координат характерной точки (Mt), м
	X	Y	X	Y			
1	2	3	4	5	6	7	8
117	385236.62	4303299.71	385236.62	4303299.71	Метод спутниковых геодезических измерений (определений)	0.10	Mt = 0.1 , вычислено с помощью программного обеспечения EFT Field Survey
138	385239.02	4303321.21	385239.02	4303321.21	Метод спутниковых геодезических измерений (определений)	0.10	Mt = 0.1 , вычислено с помощью программного обеспечения EFT Field Survey
139	385191.17	4303326.87	385191.17	4303326.87	Метод спутниковых геодезических измерений (определений)	0.10	Mt = 0.1 , вычислено с помощью программного обеспечения EFT Field Survey
50	385190.93	4303320.29	385190.93	4303320.29	Метод спутниковых геодезических измерений (определений)	0.10	Mt = 0.1 , вычислено с помощью программного обеспечения EFT Field Survey
49	385190.47	4303305.39	385190.47	4303305.39	Метод спутниковых геодезических измерений (определений)	0.10	Mt = 0.1 , вычислено с помощью программного обеспечения EFT Field Survey
117	385236.62	4303299.71	385236.62	4303299.71	Метод спутниковых геодезических измерений (определений)	0.10	Mt = 0.1 , вычислено с помощью программного обеспечения EFT Field Survey

### 2. Сведения о частях границ уточняемого земельного участка с кадастровым номером 35:16:0301028:114

Обозначение части границ		Горизонтальное проложение (S), м	Описание прохождения части границ	Отметка о наличии земельного спора о местоположении границ земельного участка
от т.	до т.			
1	2	3	4	5
117	138	21.63	-	-
138	139	48.18	-	-
139	50	6.58	-	-
50	49	14.91	-	-
49	117	46.50	-	-

**3. Общие сведения об уточняемом земельном участке  
с кадастровым номером 35:16:0301028:114**

№ п/п	Наименование характеристик земельного участка	Значение характеристики
1	2	3
1	Адрес земельного участка	-
	Местоположение земельного участка (при отсутствии присвоенного адреса)	Российская Федерация, Вологодская область, район Никольский, сельсовет Краснополянский, деревня Родюкино, улица Луговая, дом 8
	Дополнительные сведения о местоположении земельного участка	-
2	Площадь земельного участка ± величина погрешности определения площади ( $P \pm \Delta P$ ), м <sup>2</sup>	1019 ± 11
3	Формула, примененная для расчета предельной допустимой погрешности определения площади земельного участка ( $\Delta P$ ), м <sup>2</sup>	$\Delta P = 3.5 * M_t * \sqrt{P} = 3.5 * 0.1 * \sqrt{1019} = 11$
4	Площадь земельного участка согласно сведениям Единого государственного реестра недвижимости (Ркад), м <sup>2</sup>	1019
5	Оценка расхождения Р и Ркад ( $P - P_{кад}$ ), м <sup>2</sup>	-
6	Предельный минимальный и максимальный размер земельного участка ( $P_{мин}$ и $P_{макс}$ ), м <sup>2</sup>	- -
7	Кадастровый или иной номер (обозначение) здания, сооружения, объекта незавершенного строительства, расположенного на земельном участке	35:16:0301028:258
8	Иные сведения	-

## Сведения об уточняемых земельных участках

### 1. Сведения о характерных точках границы уточняемого земельного участка с кадастровым номером 35:16:0301028:115

Зона № -

Обозначение характерных точек границ	Существующие координаты, м		Уточненные координаты, м		Метод определения координат	Средняя квадратическая погрешность определения координат характерной точки (Mt), м	Формулы, примененные для расчета средней квадратической погрешности определения координат характерной точки (Mt), м
	X	Y	X	Y			
1	2	3	4	5	6	7	8
138	385239.02	4303321.21	385239.02	4303321.21	Метод спутниковых геодезических измерений (определений)	0.10	Mt = 0.1 , вычислено с помощью программного обеспечения EFT Field Survey
140	385242.26	4303346.79	385242.26	4303346.79	Метод спутниковых геодезических измерений (определений)	0.10	Mt = 0.1 , вычислено с помощью программного обеспечения EFT Field Survey
45	385192.48	4303353.82	385192.48	4303353.82	Метод спутниковых геодезических измерений (определений)	0.10	Mt = 0.1 , вычислено с помощью программного обеспечения EFT Field Survey
44	385191.50	4303335.96	385191.50	4303335.96	Метод спутниковых геодезических измерений (определений)	0.10	Mt = 0.1 , вычислено с помощью программного обеспечения EFT Field Survey
139	385191.17	4303326.87	385191.17	4303326.87	Метод спутниковых геодезических измерений (определений)	0.10	Mt = 0.1 , вычислено с помощью программного обеспечения EFT Field Survey
138	385239.02	4303321.21	385239.02	4303321.21	Метод спутниковых геодезических измерений (определений)	0.10	Mt = 0.1 , вычислено с помощью программного обеспечения EFT Field Survey

### 2. Сведения о частях границ уточняемого земельного участка с кадастровым номером 35:16:0301028:115

Обозначение части границ		Горизонтальное проложение (S), м	Описание прохождения части границ	Отметка о наличии земельного спора о местоположении границ земельного участка
от т.	до т.			
1	2	3	4	5
138	140	25.78	-	-
140	45	50.27	-	-
45	44	17.89	-	-
44	139	9.10	-	-
139	138	48.18	-	-

**3. Общие сведения об уточняемом земельном участке  
с кадастровым номером 35:16:0301028:115**

№ п/п	Наименование характеристик земельного участка	Значение характеристики
1	2	3
1	Адрес земельного участка	-
	Местоположение земельного участка (при отсутствии присвоенного адреса)	Российская Федерация, Вологодская область, район Никольский, деревня Родюкино, улица Луговая, дом 6, Краснополянский с/с
	Дополнительные сведения о местоположении земельного участка	-
2	Площадь земельного участка ± величина погрешности определения площади ( $P \pm \Delta P$ ), м <sup>2</sup>	1298 ± 13
3	Формула, примененная для расчета предельной допустимой погрешности определения площади земельного участка ( $\Delta P$ ), м <sup>2</sup>	$\Delta P = 3.5 * M_t * \sqrt{P} = 3.5 * 0.1 * \sqrt{1298} = 13$
4	Площадь земельного участка согласно сведениям Единого государственного реестра недвижимости (Ркад), м <sup>2</sup>	1298
5	Оценка расхождения Р и Ркад ( $P - P_{кад}$ ), м <sup>2</sup>	-
6	Предельный минимальный и максимальный размер земельного участка ( $P_{мин}$ и $P_{макс}$ ), м <sup>2</sup>	- -
7	Кадастровый или иной номер (обозначение) здания, сооружения, объекта незавершенного строительства, расположенного на земельном участке	-
8	Иные сведения	-

## Сведения об уточняемых земельных участках

### 1. Сведения о характерных точках границы уточняемого земельного участка с кадастровым номером 35:16:0301028:116

Зона № -

Обозначение характерных точек границ	Существующие координаты, м		Уточненные координаты, м		Метод определения координат	Средняя квадратическая погрешность определения координат характерной точки (Mt), м	Формулы, примененные для расчета средней квадратической погрешности определения координат характерной точки (Mt), м
	X	Y	X	Y			
1	2	3	4	5	6	7	8
45	385192.48	4303353.82	385242.26	4303346.79	Метод спутниковых геодезических измерений (определений)	0.10	Mt = 0.1 , вычислено с помощью программного обеспечения EFT Field Survey
140	385242.26	4303346.79	385246.56	4303378.50	Метод спутниковых геодезических измерений (определений)	0.10	Mt = 0.1 , вычислено с помощью программного обеспечения EFT Field Survey
141	385246.56	4303378.50	385193.99	4303385.78	Метод спутниковых геодезических измерений (определений)	0.10	Mt = 0.1 , вычислено с помощью программного обеспечения EFT Field Survey
52	385193.99	4303385.78	385193.15	4303366.05	Метод спутниковых геодезических измерений (определений)	0.10	Mt = 0.1 , вычислено с помощью программного обеспечения EFT Field Survey
46	385193.15	4303366.05	385192.48	4303353.82	Метод спутниковых геодезических измерений (определений)	0.10	Mt = 0.1 , вычислено с помощью программного обеспечения EFT Field Survey
45	385192.48	4303353.82	385242.26	4303346.79	Метод спутниковых геодезических измерений (определений)	0.10	Mt = 0.1 , вычислено с помощью программного обеспечения EFT Field Survey

### 2. Сведения о частях границ уточняемого земельного участка с кадастровым номером 35:16:0301028:116

Обозначение части границ		Горизонтальное проложение (S), м	Описание прохождения части границ	Отметка о наличии земельного спора о местоположении границ земельного участка
от т.	до т.			
1	2	3	4	5
45	140	32.00	-	-
140	141	53.07	-	-
141	52	19.75	-	-
52	46	12.25	-	-
46	45	50.27	-	-

**3. Общие сведения об уточняемом земельном участке  
с кадастровым номером 35:16:0301028:116**

№ п/п	Наименование характеристик земельного участка	Значение характеристики
1	2	3
1	Адрес земельного участка	-
	Местоположение земельного участка (при отсутствии присвоенного адреса)	Российская Федерация, Вологодская область, район Никольский, деревня Родюкино, улица Луговая, дом 4
	Дополнительные сведения о местоположении земельного участка	-
2	Площадь земельного участка ± величина погрешности определения площади ( $P \pm \Delta P$ ), м <sup>2</sup>	1648 ± 14
3	Формула, примененная для расчета предельной допустимой погрешности определения площади земельного участка ( $\Delta P$ ), м <sup>2</sup>	$\Delta P = 3.5 * M_t * \sqrt{P} = 3.5 * 0.1 * \sqrt{1648} = 14$
4	Площадь земельного участка согласно сведениям Единого государственного реестра недвижимости (Ркад), м <sup>2</sup>	1648
5	Оценка расхождения P и Ркад (P - Ркад), м <sup>2</sup>	-
6	Предельный минимальный и максимальный размер земельного участка (Рмин и Рмакс), м <sup>2</sup>	- -
7	Кадастровый или иной номер (обозначение) здания, сооружения, объекта незавершенного строительства, расположенного на земельном участке	35:16:0301028:251
8	Иные сведения	-

## Сведения об уточняемых земельных участках

### 1. Сведения о характерных точках границы уточняемого земельного участка с кадастровым номером 35:16:0301028:117

Зона № -

Обозначение характерных точек границ	Существующие координаты, м		Уточненные координаты, м		Метод определения координат	Средняя квадратическая погрешность определения координат характерной точки (Mt), м	Формулы, примененные для расчета средней квадратической погрешности определения координат характерной точки (Mt),м
	X	Y	X	Y			
1	2	3	4	5	6	7	8
142	385253.22	4303221.71	385253.22	4303221.71	Метод спутниковых геодезических измерений (определений)	0.10	Mt = 0.1 , вычислено с помощью программного обеспечения EFT Field Survey
143	385267.18	4303259.75	385267.18	4303259.75	Метод спутниковых геодезических измерений (определений)	0.10	Mt = 0.1 , вычислено с помощью программного обеспечения EFT Field Survey
144	385275.32	4303265.71	385275.32	4303265.71	Метод спутниковых геодезических измерений (определений)	0.10	Mt = 0.1 , вычислено с помощью программного обеспечения EFT Field Survey
145	385245.22	4303269.62	385245.22	4303269.62	Метод спутниковых геодезических измерений (определений)	0.10	Mt = 0.1 , вычислено с помощью программного обеспечения EFT Field Survey
146	385239.02	4303223.42	385239.02	4303223.42	Метод спутниковых геодезических измерений (определений)	0.10	Mt = 0.1 , вычислено с помощью программного обеспечения EFT Field Survey
142	385253.22	4303221.71	385253.22	4303221.71	Метод спутниковых геодезических измерений (определений)	0.10	Mt = 0.1 , вычислено с помощью программного обеспечения EFT Field Survey

### 2. Сведения о частях границ уточняемого земельного участка с кадастровым номером 35:16:0301028:117

Обозначение части границ		Горизонтальное проложение (S), м	Описание прохождения части границ	Отметка о наличии земельного спора о местоположении границ земельного участка
от т.	до т.			
1	2	3	4	5
142	143	40.52	-	-
143	144	10.09	-	-
144	145	30.35	-	-
145	146	46.61	-	-
146	142	14.30	-	-

**3. Общие сведения об уточняемом земельном участке  
с кадастровым номером 35:16:0301028:117**

№ п/п	Наименование характеристик земельного участка	Значение характеристики
1	2	3
1	Адрес земельного участка	-
	Местоположение земельного участка (при отсутствии присвоенного адреса)	Российская Федерация, Вологодская область, район Никольский, деревня Родюкино, улица Луговая, дом 13, Краснополянский с/с
	Дополнительные сведения о местоположении земельного участка	-
2	Площадь земельного участка ± величина погрешности определения площади ( $P \pm \Delta P$ ), м <sup>2</sup>	926 ± 11
3	Формула, примененная для расчета предельной допустимой погрешности определения площади земельного участка ( $\Delta P$ ), м <sup>2</sup>	$\Delta P = 3.5 * M_t * \sqrt{P} = 3.5 * 0.1 * \sqrt{926} = 11$
4	Площадь земельного участка согласно сведениям Единого государственного реестра недвижимости (Ркад), м <sup>2</sup>	926
5	Оценка расхождения Р и Ркад ( $P - P_{кад}$ ), м <sup>2</sup>	-
6	Предельный минимальный и максимальный размер земельного участка ( $P_{мин}$ и $P_{макс}$ ), м <sup>2</sup>	- -
7	Кадастровый или иной номер (обозначение) здания, сооружения, объекта незавершенного строительства, расположенного на земельном участке	-
8	Иные сведения	-



## Сведения об уточняемых земельных участках

### 1. Сведения о характерных точках границы уточняемого земельного участка с кадастровым номером 35:16:0301028:119

Зона № -

Обозначение характерных точек границ	Существующие координаты, м		Уточненные координаты, м		Метод определения координат	Средняя квадратическая погрешность определения координат характерной точки (Mt), м	Формулы, примененные для расчета средней квадратической погрешности определения координат характерной точки (Mt),м
	X	Y	X	Y			
1	2	3	4	5	6	7	8
121	-	-	385188.30	4303249.84	Метод спутниковых геодезических измерений (определений)	0.10	Mt = 0.1 , вычислено с помощью программного обеспечения EFT Field Survey
120	-	-	385189.25	4303274.21	Метод спутниковых геодезических измерений (определений)	0.10	Mt = 0.1 , вычислено с помощью программного обеспечения EFT Field Survey
147	-	-	385109.32	4303279.54	Метод спутниковых геодезических измерений (определений)	0.10	Mt = 0.1 , вычислено с помощью программного обеспечения EFT Field Survey
н341У	-	-	385110.98	4303245.34	Метод спутниковых геодезических измерений (определений)	0.10	Mt = 0.1 , вычислено с помощью программного обеспечения EFT Field Survey
н342У	-	-	385166.09	4303248.34	Метод спутниковых геодезических измерений (определений)	0.10	Mt = 0.1 , вычислено с помощью программного обеспечения EFT Field Survey
121	-	-	385188.30	4303249.84	Метод спутниковых геодезических измерений (определений)	0.10	Mt = 0.1 , вычислено с помощью программного обеспечения EFT Field Survey

### 2. Сведения о частях границ уточняемого земельного участка с кадастровым номером 35:16:0301028:119

Обозначение части границ		Горизонтальное проложение (S), м	Описание прохождения части границ	Отметка о наличии земельного спора о местоположении границ земельного участка
от т.	до т.			
1	2	3	4	5
121	120	24.39	-	-
120	147	80.11	-	-
147	н341У	34.24	-	-
н341У	н342У	55.19	-	-
н342У	121	22.26	-	-

**3. Общие сведения об уточняемом земельном участке  
с кадастровым номером 35:16:0301028:119**

№ п/п	Наименование характеристик земельного участка	Значение характеристики
1	2	3
1	Адрес земельного участка	-
	Местоположение земельного участка (при отсутствии присвоенного адреса)	Российская Федерация, Вологодская область, район Никольский, деревня Родюкино, дом 91, Краснополянский с/с
	Дополнительные сведения о местоположении земельного участка	-
2	Площадь земельного участка ± величина погрешности определения площади ( $P \pm \Delta P$ ), м <sup>2</sup>	2310 ± 17
3	Формула, примененная для расчета предельной допустимой погрешности определения площади земельного участка ( $\Delta P$ ), м <sup>2</sup>	$\Delta P = 3.5 * M_t * \sqrt{P} = 3.5 * 0.1 * \sqrt{2310} = 17$
4	Площадь земельного участка согласно сведениям Единого государственного реестра недвижимости (Ркад), м <sup>2</sup>	2500
5	Оценка расхождения Р и Ркад (Р - Ркад), м <sup>2</sup>	190
6	Предельный минимальный и максимальный размер земельного участка (Рмин и Рмакс), м <sup>2</sup>	- -
7	Кадастровый или иной номер (обозначение) здания, сооружения, объекта незавершенного строительства, расположенного на земельном участке	-
8	Иные сведения	-

## Сведения об уточняемых земельных участках

### 1. Сведения о характерных точках границы уточняемого земельного участка с кадастровым номером 35:16:0301028:120

Зона № -

Обозначение характерных точек границ	Существующие координаты, м		Уточненные координаты, м		Метод определения координат	Средняя квадратическая погрешность определения координат характерной точки (Mt), м	Формулы, примененные для расчета средней квадратической погрешности определения координат характерной точки (Mt), м
	X	Y	X	Y			
1	2	3	4	5	6	7	8
49	385190.47	4303305.39	385189.25	4303274.21	Метод спутниковых геодезических измерений (определений)	0.10	Mt = 0.1 , вычислено с помощью программного обеспечения EFT Field Survey
51	385110.35	4303310.67	385190.47	4303305.39	Метод спутниковых геодезических измерений (определений)	0.10	Mt = 0.1 , вычислено с помощью программного обеспечения EFT Field Survey
147	385109.32	4303279.54	385110.35	4303310.67	Метод спутниковых геодезических измерений (определений)	0.10	Mt = 0.1 , вычислено с помощью программного обеспечения EFT Field Survey
120	385189.25	4303274.21	385109.32	4303279.54	Метод спутниковых геодезических измерений (определений)	0.10	Mt = 0.1 , вычислено с помощью программного обеспечения EFT Field Survey
49	385190.47	4303305.39	385189.25	4303274.21	Метод спутниковых геодезических измерений (определений)	0.10	Mt = 0.1 , вычислено с помощью программного обеспечения EFT Field Survey

### 2. Сведения о частях границ уточняемого земельного участка с кадастровым номером 35:16:0301028:120

Обозначение части границ		Горизонтальное проложение (S), м	Описание прохождения части границ	Отметка о наличии земельного спора о местоположении границ земельного участка
от т.	до т.			
1	2	3	4	5
49	51	31.20	-	-
51	147	80.29	-	-
147	120	31.15	-	-
120	49	80.11	-	-

### 3. Общие сведения об уточняемом земельном участке с кадастровым номером 35:16:0301028:120

№ п/п	Наименование характеристик земельного участка	Значение характеристики
1	2	3
1	Адрес земельного участка	-

	Местоположение земельного участка (при отсутствии присвоенного адреса)	Российская Федерация, Вологодская область, район Никольский, деревня Родюкино, дом 93, Краснополянский с/с
	Дополнительные сведения о местоположении земельного участка	-
2	Площадь земельного участка $\pm$ величина погрешности определения площади ( $P \pm \Delta P$ ), м <sup>2</sup>	2499 $\pm$ 17
3	Формула, примененная для расчета предельной допустимой погрешности определения площади земельного участка ( $\Delta P$ ), м <sup>2</sup>	$\Delta P = 3.5 * M_t * \sqrt{P} = 3.5 * 0.1 * \sqrt{2499} = 17$
4	Площадь земельного участка согласно сведениям Единого государственного реестра недвижимости (Ркад), м <sup>2</sup>	2500
5	Оценка расхождения P и Ркад (P - Ркад), м <sup>2</sup>	1
6	Предельный минимальный и максимальный размер земельного участка (Рмин и Рмакс), м <sup>2</sup>	- -
7	Кадастровый или иной номер (обозначение) здания, сооружения, объекта незавершенного строительства, расположенного на земельном участке	-
8	Иные сведения	-

## Сведения об уточняемых земельных участках

### 1. Сведения о характерных точках границы уточняемого земельного участка с кадастровым номером 35:16:0301028:194

Зона № -

Обозначение характерных точек границ	Существующие координаты, м		Уточненные координаты, м		Метод определения координат	Средняя квадратическая погрешность определения координат характерной точки (Mt), м	Формулы, примененные для расчета средней квадратической погрешности определения координат характерной точки (Mt), м
	X	Y	X	Y			
1	2	3	4	5	6	7	8
165	385105.71	4303059.59	385105.71	4303059.59	Метод спутниковых геодезических измерений (определений)	0.10	Mt = 0.1 , вычислено с помощью программного обеспечения EFT Field Survey
166	385107.36	4303074.66	385107.36	4303074.66	Метод спутниковых геодезических измерений (определений)	0.10	Mt = 0.1 , вычислено с помощью программного обеспечения EFT Field Survey
167	385108.68	4303086.64	385108.68	4303086.64	Метод спутниковых геодезических измерений (определений)	0.10	Mt = 0.1 , вычислено с помощью программного обеспечения EFT Field Survey
168	385092.22	4303084.38	385092.22	4303084.38	Метод спутниковых геодезических измерений (определений)	0.10	Mt = 0.1 , вычислено с помощью программного обеспечения EFT Field Survey
169	385077.20	4303061.89	385077.20	4303061.89	Метод спутниковых геодезических измерений (определений)	0.10	Mt = 0.1 , вычислено с помощью программного обеспечения EFT Field Survey
170	385083.40	4303048.22	385083.40	4303048.22	Метод спутниковых геодезических измерений (определений)	0.10	Mt = 0.1 , вычислено с помощью программного обеспечения EFT Field Survey
165	385105.71	4303059.59	385105.71	4303059.59	Метод спутниковых геодезических измерений (определений)	0.10	Mt = 0.1 , вычислено с помощью программного обеспечения EFT Field Survey

### 2. Сведения о частях границ уточняемого земельного участка с кадастровым номером 35:16:0301028:194

Обозначение части границ		Горизонтальное проложение (S), м	Описание прохождения части границ	Отметка о наличии земельного спора о местоположении границ земельного участка
от т.	до т.			
1	2	3	4	5
165	166	15.16	-	-
166	167	12.05	-	-
167	168	16.61	-	-

168	169	27.04	-	-
169	170	15.01	-	-
170	165	25.04	-	-

**3. Общие сведения об уточняемом земельном участке  
с кадастровым номером 35:16:0301028:194**

№ п/п	Наименование характеристик земельного участка	Значение характеристики
1	2	3
1	Адрес земельного участка	-
	Местоположение земельного участка (при отсутствии присвоенного адреса)	Российская Федерация, Вологодская область, район Никольский, деревня Родюкино, дом 75А, Краснополянский с/с
	Дополнительные сведения о местоположении земельного участка	-
2	Площадь земельного участка ± величина погрешности определения площади ( $P \pm \Delta P$ ), м <sup>2</sup>	745 ± 10
3	Формула, примененная для расчета предельной допустимой погрешности определения площади земельного участка ( $\Delta P$ ), м <sup>2</sup>	$\Delta P = 3.5 * M_t * \sqrt{P} = 3.5 * 0.1 * \sqrt{745} = 10$
4	Площадь земельного участка согласно сведениям Единого государственного реестра недвижимости (Ркад), м <sup>2</sup>	745
5	Оценка расхождения P и Ркад ( $P - P_{кад}$ ), м <sup>2</sup>	-
6	Предельный минимальный и максимальный размер земельного участка (Рмин и Рмакс), м <sup>2</sup>	- -
7	Кадастровый или иной номер (обозначение) здания, сооружения, объекта незавершенного строительства, расположенного на земельном участке	35:16:0301028:238
8	Иные сведения	-

## Сведения об уточняемых земельных участках

### 1. Сведения о характерных точках границы уточняемого земельного участка с кадастровым номером 35:16:0301028:196

Зона № -

Обозначение характерных точек границ	Существующие координаты, м		Уточненные координаты, м		Метод определения координат	Средняя квадратическая погрешность определения координат характерной точки (Mt), м	Формулы, примененные для расчета средней квадратической погрешности определения координат характерной точки (Mt), м
	X	Y	X	Y			
1	2	3	4	5	6	7	8
141	385246.56	4303378.50	385246.56	4303378.50	Метод спутниковых геодезических измерений (определений)	0.10	Mt = 0.1 , вычислено с помощью программного обеспечения EFT Field Survey
171	385248.62	4303395.11	385248.62	4303395.11	Метод спутниковых геодезических измерений (определений)	0.10	Mt = 0.1 , вычислено с помощью программного обеспечения EFT Field Survey
53	385194.18	4303396.03	385194.18	4303396.03	Метод спутниковых геодезических измерений (определений)	0.10	Mt = 0.1 , вычислено с помощью программного обеспечения EFT Field Survey
52	385193.99	4303385.78	385193.99	4303385.78	Метод спутниковых геодезических измерений (определений)	0.10	Mt = 0.1 , вычислено с помощью программного обеспечения EFT Field Survey
141	385246.56	4303378.50	385246.56	4303378.50	Метод спутниковых геодезических измерений (определений)	0.10	Mt = 0.1 , вычислено с помощью программного обеспечения EFT Field Survey

### 2. Сведения о частях границ уточняемого земельного участка с кадастровым номером 35:16:0301028:196

Обозначение части границ		Горизонтальное проложение (S), м	Описание прохождения части границ	Отметка о наличии земельного спора о местоположении границ земельного участка
от т.	до т.			
1	2	3	4	5
141	171	16.74	-	-
171	53	54.45	-	-
53	52	10.25	-	-
52	141	53.07	-	-

### 3. Общие сведения об уточняемом земельном участке с кадастровым номером 35:16:0301028:196

№ п/п	Наименование характеристик земельного участка	Значение характеристики
1	2	3
1	Адрес земельного участка	-

	Местоположение земельного участка (при отсутствии присвоенного адреса)	Российская Федерация, 161440, Вологодская область, район Никольский, деревня Родюкино, улица Луговая, дом 2, Краснополянский с/с
	Дополнительные сведения о местоположении земельного участка	-
2	Площадь земельного участка $\pm$ величина погрешности определения площади ( $P \pm \Delta P$ ), м <sup>2</sup>	723 $\pm$ 9
3	Формула, примененная для расчета предельной допустимой погрешности определения площади земельного участка ( $\Delta P$ ), м <sup>2</sup>	$\Delta P = 3.5 * M_t * \sqrt{P} = 3.5 * 0.1 * \sqrt{723} = 9$
4	Площадь земельного участка согласно сведениям Единого государственного реестра недвижимости (Ркад), м <sup>2</sup>	723
5	Оценка расхождения P и Ркад (P - Ркад), м <sup>2</sup>	-
6	Предельный минимальный и максимальный размер земельного участка (Рмин и Рмакс), м <sup>2</sup>	- -
7	Кадастровый или иной номер (обозначение) здания, сооружения, объекта незавершенного строительства, расположенного на земельном участке	35:16:0301028:466
8	Иные сведения	-



## Сведения об уточняемых земельных участках

### 1. Сведения о характерных точках границы уточняемого земельного участка с кадастровым номером 35:16:0301028:41

Зона № -

Обозначение характерных точек границ	Существующие координаты, м		Уточненные координаты, м		Метод определения координат	Средняя квадратическая погрешность определения координат характерной точки (Mt), м	Формулы, примененные для расчета средней квадратической погрешности определения координат характерной точки (Mt),м
	X	Y	X	Y			
1	2	3	4	5	6	7	8
н384У	-	-	385651.83	4302794.73	Метод спутниковых геодезических измерений (определений)	0.10	Mt = 0.1 , вычислено с помощью программного обеспечения EFT Field Survey
н385У	-	-	385656.99	4302888.91	Метод спутниковых геодезических измерений (определений)	0.10	Mt = 0.1 , вычислено с помощью программного обеспечения EFT Field Survey
55	-	-	385629.10	4302891.43	Метод спутниковых геодезических измерений (определений)	0.10	Mt = 0.1 , вычислено с помощью программного обеспечения EFT Field Survey
65	-	-	385626.72	4302863.02	Метод спутниковых геодезических измерений (определений)	0.10	Mt = 0.1 , вычислено с помощью программного обеспечения EFT Field Survey
64	-	-	385625.64	4302837.68	Метод спутниковых геодезических измерений (определений)	0.10	Mt = 0.1 , вычислено с помощью программного обеспечения EFT Field Survey
63	-	-	385625.15	4302830.33	Метод спутниковых геодезических измерений (определений)	0.10	Mt = 0.1 , вычислено с помощью программного обеспечения EFT Field Survey
н386У	-	-	385622.59	4302797.33	Метод спутниковых геодезических измерений (определений)	0.10	Mt = 0.1 , вычислено с помощью программного обеспечения EFT Field Survey
н384У	-	-	385651.83	4302794.73	Метод спутниковых геодезических измерений (определений)	0.10	Mt = 0.1 , вычислено с помощью программного обеспечения EFT Field Survey

**2. Сведения о частях границ уточняемого земельного участка  
с кадастровым номером 35:16:0301028:41**

Обозначение части границ		Горизонтальное проложение (S), м	Описание прохождения части границ	Отметка о наличии земельного спора о местоположении границ земельного участка
от т.	до т.			
1	2	3	4	5
н384У	н385У	94.32	-	-
н385У	55	28.00	-	-
55	65	28.51	-	-
65	64	25.36	-	-
64	63	7.37	-	-
63	н386У	33.10	-	-
н386У	н384У	29.36	-	-

**3. Общие сведения об уточняемом земельном участке  
с кадастровым номером 35:16:0301028:41**

№ п/п	Наименование характеристик земельного участка	Значение характеристики
1	2	3
1	Адрес земельного участка	-
	Местоположение земельного участка (при отсутствии присвоенного адреса)	Российская Федерация, Вологодская область, район Никольский, сельсовет Краснополянский, деревня Родюкино, дом 18
	Дополнительные сведения о местоположении земельного участка	-
2	Площадь земельного участка ± величина погрешности определения площади ( $P \pm \Delta P$ ), м <sup>2</sup>	2705 ± 18
3	Формула, примененная для расчета предельной допустимой погрешности определения площади земельного участка ( $\Delta P$ ), м <sup>2</sup>	$\Delta P = 3.5 * M_t * \sqrt{P} = 3.5 * 0.1 * \sqrt{2705} = 18$
4	Площадь земельного участка согласно сведениям Единого государственного реестра недвижимости (Ркад), м <sup>2</sup>	2400
5	Оценка расхождения P и Ркад (P - Ркад), м <sup>2</sup>	305
6	Предельный минимальный и максимальный размер земельного участка (Рмин и Рмакс), м <sup>2</sup>	- -
7	Кадастровый или иной номер (обозначение) здания, сооружения, объекта незавершенного строительства, расположенного на земельном участке	35:16:0301028:140
8	Иные сведения	-

## Сведения об уточняемых земельных участках

### 1. Сведения о характерных точках границы уточняемого земельного участка с кадастровым номером 35:16:0301028:75

Зона № -

Обозначение характерных точек границ	Существующие координаты, м		Уточненные координаты, м		Метод определения координат	Средняя квадратическая погрешность определения координат характерной точки (Mt), м	Формулы, примененные для расчета средней квадратической погрешности определения координат характерной точки (Mt), м
	X	Y	X	Y			
1	2	3	4	5	6	7	8
н215У	-	-	385235.38	4302936.61	Метод спутниковых геодезических измерений (определений)	0.10	Mt = 0.1 , вычислено с помощью программного обеспечения EFT Field Survey
н214У	-	-	385236.63	4302944.08	Метод спутниковых геодезических измерений (определений)	0.10	Mt = 0.1 , вычислено с помощью программного обеспечения EFT Field Survey
н213У	-	-	385236.19	4302944.14	Метод спутниковых геодезических измерений (определений)	0.10	Mt = 0.1 , вычислено с помощью программного обеспечения EFT Field Survey
н212У	-	-	385245.25	4302993.01	Метод спутниковых геодезических измерений (определений)	0.10	Mt = 0.1 , вычислено с помощью программного обеспечения EFT Field Survey
н443У	-	-	385231.63	4302994.13	Метод спутниковых геодезических измерений (определений)	0.10	Mt = 0.1 , вычислено с помощью программного обеспечения EFT Field Survey
н444У	-	-	385227.01	4302994.13	Метод спутниковых геодезических измерений (определений)	0.10	Mt = 0.1 , вычислено с помощью программного обеспечения EFT Field Survey
н445У	-	-	385223.07	4302993.55	Метод спутниковых геодезических измерений (определений)	0.10	Mt = 0.1 , вычислено с помощью программного обеспечения EFT Field Survey
н446У	-	-	385219.23	4302993.88	Метод спутниковых геодезических измерений (определений)	0.10	Mt = 0.1 , вычислено с помощью программного обеспечения EFT Field Survey
н447У	-	-	385214.39	4302994.05	Метод спутниковых геодезических измерений (определений)	0.10	Mt = 0.1 , вычислено с помощью программного обеспечения EFT Field Survey

**1. Сведения о характерных точках границы уточняемого земельного участка  
с кадастровым номером 35:16:0301028:75**

н448У	-	-	385211.40	4302962.41	Метод спутниковых геодезических измерений (определений)	0.10	Mt = 0.1 , вычислено с помощью программного обеспечения EFT Field Survey
н449У	-	-	385212.41	4302959.61	Метод спутниковых геодезических измерений (определений)	0.10	Mt = 0.1 , вычислено с помощью программного обеспечения EFT Field Survey
н450У	-	-	385210.03	4302940.17	Метод спутниковых геодезических измерений (определений)	0.10	Mt = 0.1 , вычислено с помощью программного обеспечения EFT Field Survey
н215У	-	-	385235.38	4302936.61	Метод спутниковых геодезических измерений (определений)	0.10	Mt = 0.1 , вычислено с помощью программного обеспечения EFT Field Survey

**2. Сведения о частях границ уточняемого земельного участка  
с кадастровым номером 35:16:0301028:75**

Обозначение части границ		Горизонтальное проложение (S), м	Описание прохождения части границ	Отметка о наличии земельного спора о местоположении границ земельного участка
от т.	до т.			
1	2	3	4	5
н215У	н214У	7.57	-	-
н214У	н213У	0.44	-	-
н213У	н212У	49.70	-	-
н212У	н443У	13.67	-	-
н443У	н444У	4.62	-	-
н444У	н445У	3.98	-	-
н445У	н446У	3.85	-	-
н446У	н447У	4.84	-	-
н447У	н448У	31.78	-	-
н448У	н449У	2.98	-	-
н449У	н450У	19.59	-	-
н450У	н215У	25.60	-	-

**3. Общие сведения об уточняемом земельном участке  
с кадастровым номером 35:16:0301028:75**

№ п/п	Наименование характеристик земельного участка	Значение характеристики
1	2	3
1	Адрес земельного участка	-
	Местоположение земельного участка (при отсутствии присвоенного адреса)	Российская Федерация, Вологодская область, район Никольский, сельсовет Краснополянский, деревня Родюкино, дом 49
	Дополнительные сведения о местоположении земельного участка	-
2	Площадь земельного участка ± величина погрешности определения площади (P ± ΔP), м2	1559 ± 14

3	Формула, примененная для расчета предельной допустимой погрешности определения площади земельного участка ( $\Delta P$ ), м <sup>2</sup>	$\Delta P = 3.5 * M_t * \sqrt{P} = 3.5 * 0.1 * \sqrt{1559} = 14$
4	Площадь земельного участка согласно сведениям Единого государственного реестра недвижимости (Ркад), м <sup>2</sup>	1400
5	Оценка расхождения Р и Ркад (Р - Ркад), м <sup>2</sup>	159
6	Предельный минимальный и максимальный размер земельного участка (Рмин и Рмакс), м <sup>2</sup>	- -
7	Кадастровый или иной номер (обозначение) здания, сооружения, объекта незавершенного строительства, расположенного на земельном участке	35:16:0301028:244
8	Иные сведения	-

**Сведения об уточняемых земельных участках, необходимые для исправления реестровых ошибок в сведениях о местоположении их границ**

**1. Сведения о характерных точках границы уточняемого земельного участка с кадастровым номером 35:16:0301028:3**

Зона № -

Обозначение характерных точек границ	Существующие координаты, м		Уточненные координаты, м		Метод определения координат	Средняя квадратическая погрешность определения координат характерной точки (Mt), м	Формулы, примененные для расчета средней квадратической погрешности определения координат характерной точки (Mt), м
	X	Y	X	Y			
1	2	3	4	5	6	7	8
1	385667.69	4302903.42	385655.91	4302992.36	Метод спутниковых геодезических измерений (определений)	0.10	Mt = 0.1 , вычислено с помощью программного обеспечения EFT Field Survey
2	385694.29	4302900.42	385654.41	4302918.73	Метод спутниковых геодезических измерений (определений)	0.10	Mt = 0.1 , вычислено с помощью программного обеспечения EFT Field Survey
3	385699.79	4302996.32	385652.55	4302918.77	Метод спутниковых геодезических измерений (определений)	0.10	Mt = 0.1 , вычислено с помощью программного обеспечения EFT Field Survey
4	385671.99	4302997.12	385652.15	4302911.76	Метод спутниковых геодезических измерений (определений)	0.10	Mt = 0.1 , вычислено с помощью программного обеспечения EFT Field Survey
5	385669.09	4302922.32	385653.32	4302911.65	Метод спутниковых геодезических измерений (определений)	0.10	Mt = 0.1 , вычислено с помощью программного обеспечения EFT Field Survey
н1У	-	-	385652.71	4302903.35	Метод спутниковых геодезических измерений (определений)	0.10	Mt = 0.1 , вычислено с помощью программного обеспечения EFT Field Survey
н2У	-	-	385651.67	4302903.40	Метод спутниковых геодезических измерений (определений)	0.10	Mt = 0.1 , вычислено с помощью программного обеспечения EFT Field Survey
н3У	-	-	385651.51	4302900.85	Метод спутниковых геодезических измерений (определений)	0.10	Mt = 0.1 , вычислено с помощью программного обеспечения EFT Field Survey
н4У	-	-	385677.67	4302896.81	Метод спутниковых геодезических измерений (определений)	0.10	Mt = 0.1 , вычислено с помощью программного обеспечения EFT Field Survey

**1. Сведения о характерных точках границы уточняемого земельного участка с кадастровым номером 35:16:0301028:3**

н5У	-	-	385680.81	4302925.75	Метод спутниковых геодезических измерений (определений)	0.10	Mt = 0.1 , вычислено с помощью программного обеспечения EFT Field Survey
н6У	-	-	385684.51	4302996.76	Метод спутниковых геодезических измерений (определений)	0.10	Mt = 0.1 , вычислено с помощью программного обеспечения EFT Field Survey
н7У	-	-	385656.07	4302994.92	Метод спутниковых геодезических измерений (определений)	0.10	Mt = 0.1 , вычислено с помощью программного обеспечения EFT Field Survey
1	385667.69	4302903.42	385655.91	4302992.36	Метод спутниковых геодезических измерений (определений)	0.10	Mt = 0.1 , вычислено с помощью программного обеспечения EFT Field Survey

**2. Сведения о частях границ уточняемого земельного участка с кадастровым номером 35:16:0301028:3**

Обозначение части границ		Горизонтальное проложение (S), м	Описание прохождения части границ	Отметка о наличии земельного спора о местоположении границ земельного участка
от т.	до т.			
1	2	3	4	5
н4У	н5У	29.11	-	-
н3У	н4У	26.47	-	-
н2У	н3У	2.56	-	-
н7У	1	2.56	-	-
н6У	н7У	28.50	-	-
н5У	н6У	71.11	-	-
3	4	7.02	-	-
2	3	1.86	-	-
1	2	73.65	-	-
н1У	н2У	1.04	-	-
5	н1У	8.32	-	-
4	5	1.18	-	-

**3. Характеристики уточняемого земельного участка с кадастровым номером 35:16:0301028:3**

№ п/п	Наименование характеристики	Значение характеристики
1	2	3
1	Площадь земельного участка +/- величина погрешности определения площади (P +/- ΔP), м <sup>2</sup>	2628 +/- 18
2	Формула, примененная для расчета предельной допустимой погрешности определения площади земельного участка (ΔP), м <sup>2</sup>	$\Delta P = 3.5 * Mt * \sqrt{P} = 3.5 * 0.1 * \sqrt{2628} = 18$
3	Иные сведения	

## Сведения об уточняемых земельных участках, необходимые для исправления реестровых ошибок в сведениях о местоположении их границ

### 1. Сведения о характерных точках границы уточняемого земельного участка с кадастровым номером 35:16:0301028:4

Зона № -

Обозначение характерных точек границ	Существующие координаты, м		Уточненные координаты, м		Метод определения координат	Средняя квадратическая погрешность определения координат характерной точки (Mt), м	Формулы, примененные для расчета средней квадратической погрешности определения координат характерной точки (Mt), м
	X	Y	X	Y			
1	2	3	4	5	6	7	8
6	385124.09	4303171.01	385164.63	4303122.56	Метод спутниковых геодезических измерений (определений)	0.10	$Mt = 0.1$ , вычислено с помощью программного обеспечения EFT Field Survey
7	385119.09	4303132.51	385189.89	4303172.72	Метод спутниковых геодезических измерений (определений)	0.10	$Mt = 0.1$ , вычислено с помощью программного обеспечения EFT Field Survey
8	385170.49	4303126.21	385116.99	4303167.23	Метод спутниковых геодезических измерений (определений)	0.10	$Mt = 0.1$ , вычислено с помощью программного обеспечения EFT Field Survey
9	385197.89	4303174.82	385113.28	4303128.78	Метод спутниковых геодезических измерений (определений)	0.10	$Mt = 0.1$ , вычислено с помощью программного обеспечения EFT Field Survey
6	385124.09	4303171.01	385164.63	4303122.56	Метод спутниковых геодезических измерений (определений)	0.10	$Mt = 0.1$ , вычислено с помощью программного обеспечения EFT Field Survey

### 2. Сведения о частях границ уточняемого земельного участка с кадастровым номером 35:16:0301028:4

Обозначение части границ		Горизонтальное проложение (S), м	Описание прохождения части границ	Отметка о наличии земельного спора о местоположении границ земельного участка
от т.	до т.			
1	2	3	4	5
8	9	38.63	-	-
9	6	51.73	-	-
6	7	56.16	-	-
7	8	73.11	-	-

### 3. Характеристики уточняемого земельного участка с кадастровым номером 35:16:0301028:4

№ п/п	Наименование характеристики	Значение характеристики
1	2	3
1	Площадь земельного участка +/- величина погрешности определения площади (P +/- ΔP), м <sup>2</sup>	2758 +/- 18



2	Формула, примененная для расчета предельной допустимой погрешности определения площади земельного участка ( $\Delta P$ ), м <sup>2</sup>	$\Delta P = 3.5 * M_t * \sqrt{P} = 3.5 * 0.1 * \sqrt{2758} = 18$
3	Иные сведения	

**Сведения об уточняемых земельных участках, необходимые для исправления реестровых ошибок в сведениях о местоположении их границ**

**1. Сведения о характерных точках границы уточняемого земельного участка с кадастровым номером 35:16:0301028:5**

Зона № -

Обозначение характерных точек границ	Существующие координаты, м		Уточненные координаты, м		Метод определения координат	Средняя квадратическая погрешность определения координат характерной точки (Mt), м	Формулы, примененные для расчета средней квадратической погрешности определения координат характерной точки (Mt), м
	X	Y	X	Y			
1	2	3	4	5	6	7	8
6	385124.09	4303171.01	385189.89	4303172.72	Метод спутниковых геодезических измерений (определений)	0.10	Mt = 0.1 , вычислено с помощью программного обеспечения EFT Field Survey
9	385197.89	4303174.82	385191.35	4303199.18	Метод спутниковых геодезических измерений (определений)	0.10	Mt = 0.1 , вычислено с помощью программного обеспечения EFT Field Survey
10	385201.59	4303209.62	385191.51	4303208.70	Метод спутниковых геодезических измерений (определений)	0.10	Mt = 0.1 , вычислено с помощью программного обеспечения EFT Field Survey
11	385125.79	4303206.01	385123.14	4303204.20	Метод спутниковых геодезических измерений (определений)	0.10	Mt = 0.1 , вычислено с помощью программного обеспечения EFT Field Survey
н8У	-	-	385118.03	4303203.80	Метод спутниковых геодезических измерений (определений)	0.10	Mt = 0.1 , вычислено с помощью программного обеспечения EFT Field Survey
8	-	-	385116.99	4303167.23	Метод спутниковых геодезических измерений (определений)	0.10	Mt = 0.1 , вычислено с помощью программного обеспечения EFT Field Survey
6	385124.09	4303171.01	385189.89	4303172.72	Метод спутниковых геодезических измерений (определений)	0.10	Mt = 0.1 , вычислено с помощью программного обеспечения EFT Field Survey

**2. Сведения о частях границ уточняемого земельного участка с кадастровым номером 35:16:0301028:5**

Обозначение части границ		Горизонтальное проложение (S), м	Описание прохождения части границ	Отметка о наличии земельного спора о местоположении границ земельного участка
от т.	до т.			
1	2	3	4	5
11	н8У	5.13	-	-
н8У	8	36.58	-	-
8	6	73.11	-	-

6	9	26.50	-	-
9	10	9.52	-	-
10	11	68.52	-	-
<b>3. Характеристики утняемого земельного участка с кадастровым номером 35:16:0301028:5</b>				
<b>№ п/п</b>	<b>Наименование характеристики</b>			<b>Значение характеристики</b>
<b>1</b>	<b>2</b>			<b>3</b>
1	Площадь земельного участка +/- величина погрешности определения площади(P +/- ΔP), м <sup>2</sup>			2655 +/- 18
2	Формула, примененная для расчета предельной допустимой погрешности определения площади земельного участка (ΔP), м <sup>2</sup>			$\Delta P=3.5*Mt*\sqrt{P}=3.5*0.1*\sqrt{2655}=18$
3	Иные сведения			

**Сведения об уточняемых земельных участках, необходимые для исправления реестровых ошибок в сведениях о местоположении их границ**

**1. Сведения о характерных точках границы уточняемого земельного участка с кадастровым номером 35:16:0301028:9**

Зона № -

Обозначение характерных точек границ	Существующие координаты, м		Уточненные координаты, м		Метод определения координат	Средняя квадратическая погрешность определения координат характерной точки (Mt), м	Формулы, примененные для расчета средней квадратической погрешности определения координат характерной точки (Mt), м
	X	Y	X	Y			
1	2	3	4	5	6	7	8
12	384934.89	4303016.92	384951.19	4303012.11	Метод спутниковых геодезических измерений (определений)	0.10	Mt = 0.1 , вычислено с помощью программного обеспечения EFT Field Survey
13	384948.19	4303017.51	384951.28	4303017.69	Метод спутниковых геодезических измерений (определений)	0.10	Mt = 0.1 , вычислено с помощью программного обеспечения EFT Field Survey
14	384964.69	4303021.82	384950.12	4303090.95	Метод спутниковых геодезических измерений (определений)	0.10	Mt = 0.1 , вычислено с помощью программного обеспечения EFT Field Survey
15	384971.39	4303100.12	384945.51	4303109.49	Метод спутниковых геодезических измерений (определений)	0.10	Mt = 0.1 , вычислено с помощью программного обеспечения EFT Field Survey
16	384968.89	4303119.62	384922.27	4303112.16	Метод спутниковых геодезических измерений (определений)	0.10	Mt = 0.1 , вычислено с помощью программного обеспечения EFT Field Survey
17	384944.69	4303124.12	384921.36	4303058.74	Метод спутниковых геодезических измерений (определений)	0.10	Mt = 0.1 , вычислено с помощью программного обеспечения EFT Field Survey
18	384934.79	4303027.42	384919.93	4303014.57	Метод спутниковых геодезических измерений (определений)	0.10	Mt = 0.1 , вычислено с помощью программного обеспечения EFT Field Survey
н13У	-	-	384920.98	4303004.13	Метод спутниковых геодезических измерений (определений)	0.10	Mt = 0.1 , вычислено с помощью программного обеспечения EFT Field Survey
н14У	-	-	384934.17	4303005.92	Метод спутниковых геодезических измерений (определений)	0.10	Mt = 0.1 , вычислено с помощью программного обеспечения EFT Field Survey

**1. Сведения о характерных точках границы уточняемого земельного участка с кадастровым номером 35:16:0301028:9**

12	384934.89	4303016.92	384951.19	4303012.11	Метод спутниковых геодезических измерений (определений)	0.10	Mt = 0.1 , вычислено с помощью программного обеспечения EFT Field Survey
----	-----------	------------	-----------	------------	---	------	--

**2. Сведения о частях границ уточняемого земельного участка с кадастровым номером 35:16:0301028:9**

Обозначение части границ		Горизонтальное проложение (S), м	Описание прохождения части границ	Отметка о наличии земельного спора о местоположении границ земельного участка
от т.	до т.			
1	2	3	4	5
18	н13У	10.49	-	-
17	18	44.19	-	-
н14У	12	18.11	-	-
н13У	н14У	13.31	-	-
16	17	53.43	-	-
13	14	73.27	-	-
12	13	5.58	-	-
15	16	23.39	-	-
14	15	19.10	-	-

**3. Характеристики уточняемого земельного участка с кадастровым номером 35:16:0301028:9**

№ п/п	Наименование характеристики	Значение характеристики
1	2	3
1	Площадь земельного участка +/- величина погрешности определения площади (P +/- ΔP), м <sup>2</sup>	3000 +/- 19
2	Формула, примененная для расчета предельной допустимой погрешности определения площади земельного участка (ΔP), м <sup>2</sup>	$\Delta P = 3.5 * Mt * \sqrt{P} = 3.5 * 0.1 * \sqrt{3000} = 19$
3	Иные сведения	

**Сведения об уточняемых земельных участках, необходимые для исправления реестровых ошибок в сведениях о местоположении их границ**

**1. Сведения о характерных точках границы уточняемого земельного участка с кадастровым номером 35:16:0301028:11**

Зона № -

Обозначение характерных точек границ	Существующие координаты, м		Уточненные координаты, м		Метод определения координат	Средняя квадратическая погрешность определения координат характерной точки (Mt), м	Формулы, примененные для расчета средней квадратической погрешности определения координат характерной точки (Mt), м
	X	Y	X	Y			
1	2	3	4	5	6	7	8
19	385384.09	4302902.72	385372.67	4302806.40	Метод спутниковых геодезических измерений (определений)	0.10	Mt = 0.1 , вычислено с помощью программного обеспечения EFT Field Survey
20	385356.19	4302905.92	385377.87	4302895.10	Метод спутниковых геодезических измерений (определений)	0.10	Mt = 0.1 , вычислено с помощью программного обеспечения EFT Field Survey
21	385352.29	4302817.32	385349.97	4302898.30	Метод спутниковых геодезических измерений (определений)	0.10	Mt = 0.1 , вычислено с помощью программного обеспечения EFT Field Survey
22	385378.89	4302814.02	385349.66	4302894.32	Метод спутниковых геодезических измерений (определений)	0.10	Mt = 0.1 , вычислено с помощью программного обеспечения EFT Field Survey
н28У	-	-	385349.04	4302894.17	Метод спутниковых геодезических измерений (определений)	0.10	Mt = 0.1 , вычислено с помощью программного обеспечения EFT Field Survey
н29У	-	-	385347.90	4302875.47	Метод спутниковых геодезических измерений (определений)	0.10	Mt = 0.1 , вычислено с помощью программного обеспечения EFT Field Survey
н30У	-	-	385344.79	4302810.74	Метод спутниковых геодезических измерений (определений)	0.10	Mt = 0.1 , вычислено с помощью программного обеспечения EFT Field Survey
19	385384.09	4302902.72	385372.67	4302806.40	Метод спутниковых геодезических измерений (определений)	0.10	Mt = 0.1 , вычислено с помощью программного обеспечения EFT Field Survey

**2. Сведения о частях границ уточняемого земельного участка  
с кадастровым номером 35:16:0301028:11**

Обозначение части границ		Горизонтальное проложение (S), м	Описание прохождения части границ	Отметка о наличии земельного спора о местоположении границ земельного участка
от т.	до т.			
1	2	3	4	5
н28У	н29У	18.73	-	-
н29У	н30У	64.80	-	-
н30У	19	28.22	-	-
22	н28У	0.64	-	-
19	20	88.85	-	-
20	21	28.08	-	-
21	22	3.99	-	-

**3. Характеристики уточняемого земельного участка с кадастровым номером 35:16:0301028:11**

№ п/п	Наименование характеристики	Значение характеристики
1	2	3
1	Площадь земельного участка +/- величина погрешности определения площади (P +/- ΔP), м <sup>2</sup>	2514 +/- 18
2	Формула, примененная для расчета предельной допустимой погрешности определения площади земельного участка (ΔP), м <sup>2</sup>	$\Delta P = 3.5 * M_t * \sqrt{P} = 3.5 * 0.1 * \sqrt{2514} = 18$
3	Иные сведения	

## Сведения об уточняемых земельных участках, необходимые для исправления реестровых ошибок в сведениях о местоположении их границ

### 1. Сведения о характерных точках границы уточняемого земельного участка с кадастровым номером 35:16:0301028:13

Зона № -

Обозначение характерных точек границ	Существующие координаты, м		Уточненные координаты, м		Метод определения координат	Средняя квадратическая погрешность определения координат характерной точки (Mt), м	Формулы, примененные для расчета средней квадратической погрешности определения координат характерной точки (Mt), м
	X	Y	X	Y			
1	2	3	4	5	6	7	8
23	385770.38	4302993.68	385742.07	4302892.35	Метод спутниковых геодезических измерений (определений)	0.10	$Mt = 0.1$ , вычислено с помощью программного обеспечения EFT Field Survey
24	385743.65	4302993.86	385770.81	4302891.69	Метод спутниковых геодезических измерений (определений)	0.10	$Mt = 0.1$ , вычислено с помощью программного обеспечения EFT Field Survey
25	385743.21	4302962.92	385771.43	4302899.73	Метод спутниковых геодезических измерений (определений)	0.10	$Mt = 0.1$ , вычислено с помощью программного обеспечения EFT Field Survey
26	385742.94	4302958.32	385771.02	4302916.16	Метод спутниковых геодезических измерений (определений)	0.10	$Mt = 0.1$ , вычислено с помощью программного обеспечения EFT Field Survey
27	385742.98	4302922.47	385771.54	4302916.14	Метод спутниковых геодезических измерений (определений)	0.10	$Mt = 0.1$ , вычислено с помощью программного обеспечения EFT Field Survey
28	385742.05	4302898.96	385771.71	4302922.59	Метод спутниковых геодезических измерений (определений)	0.10	$Mt = 0.1$ , вычислено с помощью программного обеспечения EFT Field Survey
29	385760.53	4302899.03	385771.25	4302922.59	Метод спутниковых геодезических измерений (определений)	0.10	$Mt = 0.1$ , вычислено с помощью программного обеспечения EFT Field Survey
30	385770.82	4302899.07	385771.81	4302947.32	Метод спутниковых геодезических измерений (определений)	0.10	$Mt = 0.1$ , вычислено с помощью программного обеспечения EFT Field Survey
31	385771.60	4302913.84	385771.82	4302967.37	Метод спутниковых геодезических измерений (определений)	0.10	$Mt = 0.1$ , вычислено с помощью программного обеспечения EFT Field Survey



**1. Сведения о характерных точках границы уточняемого земельного участка с кадастровым номером 35:16:0301028:13**

32	385771.07	4302920.17	385771.34	4302991.54	Метод спутниковых геодезических измерений (определений)	0.10	Mt = 0.1 , вычислено с помощью программного обеспечения EFT Field Survey
33	385771.25	4302926.16	385771.08	4302996.16	Метод спутниковых геодезических измерений (определений)	0.10	Mt = 0.1 , вычислено с помощью программного обеспечения EFT Field Survey
34	385771.32	4302929.33	385745.64	4302995.62	Метод спутниковых геодезических измерений (определений)	0.10	Mt = 0.1 , вычислено с помощью программного обеспечения EFT Field Survey
н31У	-	-	385744.44	4302962.17	Метод спутниковых геодезических измерений (определений)	0.10	Mt = 0.1 , вычислено с помощью программного обеспечения EFT Field Survey
н32У	-	-	385744.38	4302945.45	Метод спутниковых геодезических измерений (определений)	0.10	Mt = 0.1 , вычислено с помощью программного обеспечения EFT Field Survey
н33У	-	-	385743.33	4302931.42	Метод спутниковых геодезических измерений (определений)	0.10	Mt = 0.1 , вычислено с помощью программного обеспечения EFT Field Survey
н34У	-	-	385743.78	4302919.71	Метод спутниковых геодезических измерений (определений)	0.10	Mt = 0.1 , вычислено с помощью программного обеспечения EFT Field Survey
23	385770.38	4302993.68	385742.07	4302892.35	Метод спутниковых геодезических измерений (определений)	0.10	Mt = 0.1 , вычислено с помощью программного обеспечения EFT Field Survey

**2. Сведения о частях границ уточняемого земельного участка с кадастровым номером 35:16:0301028:13**

Обозначение части границ		Горизонтальное проложение (S), м	Описание прохождения части границ	Отметка о наличии земельного спора о местоположении границ земельного участка
от т.	до т.			
1	2	3	4	5
33	34	25.45	-	-
34	н31У	33.47	-	-
31	32	24.17	-	-
32	33	4.63	-	-
н33У	н34У	11.72	-	-
н34У	23	27.41	-	-
н31У	н32У	16.72	-	-
н32У	н33У	14.07	-	-
25	26	16.44	-	-
26	27	0.52	-	-
23	24	28.75	-	-

24	25	8.06	-	-
29	30	24.74	-	-
30	31	20.05	-	-
27	28	6.45	-	-
28	29	0.46	-	-

**3. Характеристики утоняемого земельного участка с кадастровым номером 35:16:0301028:13**

<b>№ п/п</b>	<b>Наименование характеристики</b>	<b>Значение характеристики</b>
<b>1</b>	<b>2</b>	<b>3</b>
1	Площадь земельного участка +/- величина погрешности определения площади (P +/- ΔP), м <sup>2</sup>	2853 +/- 19
2	Формула, примененная для расчета предельной допустимой погрешности определения площади земельного участка (ΔP), м <sup>2</sup>	$\Delta P = 3.5 * M_t * \sqrt{P} = 3.5 * 0.1 * \sqrt{2853} = 19$
3	Иные сведения	

**Сведения об уточняемых земельных участках, необходимые для исправления реестровых ошибок в сведениях о местоположении их границ**

**1. Сведения о характерных точках границы уточняемого земельного участка с кадастровым номером 35:16:0301028:16**

Зона № -

Обозначение характерных точек границ	Существующие координаты, м		Уточненные координаты, м		Метод определения координат	Средняя квадратическая погрешность определения координат характерной точки (Mt), м	Формулы, примененные для расчета средней квадратической погрешности определения координат характерной точки (Mt), м
	X	Y	X	Y			
1	2	3	4	5	6	7	8
35	385098.09	4302949.10	385088.29	4302853.13	Метод спутниковых геодезических измерений (определений)	0.10	Mt = 0.1 , вычислено с помощью программного обеспечения EFT Field Survey
36	385069.24	4302947.29	385094.98	4302913.26	Метод спутниковых геодезических измерений (определений)	0.10	Mt = 0.1 , вычислено с помощью программного обеспечения EFT Field Survey
37	385060.15	4302855.21	385098.53	4302950.92	Метод спутниковых геодезических измерений (определений)	0.10	Mt = 0.1 , вычислено с помощью программного обеспечения EFT Field Survey
38	385086.11	4302853.36	385089.87	4302951.61	Метод спутниковых геодезических измерений (определений)	0.10	Mt = 0.1 , вычислено с помощью программного обеспечения EFT Field Survey
н35У	-	-	385089.50	4302945.34	Метод спутниковых геодезических измерений (определений)	0.10	Mt = 0.1 , вычислено с помощью программного обеспечения EFT Field Survey
36	-	-	385069.24	4302947.29	Метод спутниковых геодезических измерений (определений)	0.10	Mt = 0.1 , вычислено с помощью программного обеспечения EFT Field Survey
н17У	-	-	385067.20	4302914.94	Метод спутниковых геодезических измерений (определений)	0.10	Mt = 0.1 , вычислено с помощью программного обеспечения EFT Field Survey
н16У	-	-	385066.06	4302904.48	Метод спутниковых геодезических измерений (определений)	0.10	Mt = 0.1 , вычислено с помощью программного обеспечения EFT Field Survey
н15У	-	-	385060.59	4302854.96	Метод спутниковых геодезических измерений (определений)	0.10	Mt = 0.1 , вычислено с помощью программного обеспечения EFT Field Survey

**1. Сведения о характерных точках границы уточняемого земельного участка с кадастровым номером 35:16:0301028:16**

35	385098.09	4302949.10	385088.29	4302853.13	Метод спутниковых геодезических измерений (определений)	0.10	Mt = 0.1 , вычислено с помощью программного обеспечения EFT Field Survey
----	-----------	------------	-----------	------------	---	------	--

**2. Сведения о частях границ уточняемого земельного участка с кадастровым номером 35:16:0301028:16**

Обозначение части границ		Горизонтальное проложение (S), м	Описание прохождения части границ	Отметка о наличии земельного спора о местоположении границ земельного участка
от т.	до т.			
1	2	3	4	5
н17У	н16У	10.52	-	-
36	н17У	32.41	-	-
н15У	35	27.76	-	-
н16У	н15У	49.82	-	-
н35У	36	20.35	-	-
36	37	37.83	-	-
35	36	60.50	-	-
38	н35У	6.28	-	-
37	38	8.69	-	-

**3. Характеристики уточняемого земельного участка с кадастровым номером 35:16:0301028:16**

№ п/п	Наименование характеристики	Значение характеристики
1	2	3
1	Площадь земельного участка +/- величина погрешности определения площади (P +/- ΔP), м <sup>2</sup>	2635 +/- 18
2	Формула, примененная для расчета предельной допустимой погрешности определения площади земельного участка (ΔP), м <sup>2</sup>	$\Delta P = 3.5 * Mt * \sqrt{P} = 3.5 * 0.1 * \sqrt{2635} = 18$
3	Иные сведения	

**Сведения об уточняемых земельных участках, необходимые для исправления реестровых ошибок в сведениях о местоположении их границ**

**1. Сведения о характерных точках границы уточняемого земельного участка с кадастровым номером 35:16:0301028:20**

Зона № -

Обозначение характерных точек границ	Существующие координаты, м		Уточненные координаты, м		Метод определения координат	Средняя квадратическая погрешность определения координат характерной точки (Mt), м	Формулы, примененные для расчета средней квадратической погрешности определения координат характерной точки (Mt), м
	X	Y	X	Y			
1	2	3	4	5	6	7	8
35	385098.09	4302949.10	385113.27	4302850.41	Метод спутниковых геодезических измерений (определений)	0.10	Mt = 0.1 , вычислено с помощью программного обеспечения EFT Field Survey
38	385086.11	4302853.36	385115.85	4302855.13	Метод спутниковых геодезических измерений (определений)	0.10	Mt = 0.1 , вычислено с помощью программного обеспечения EFT Field Survey
39	385110.98	4302850.68	385121.13	4302895.98	Метод спутниковых геодезических измерений (определений)	0.10	Mt = 0.1 , вычислено с помощью программного обеспечения EFT Field Survey
40	385122.54	4302919.17	385122.66	4302922.92	Метод спутниковых геодезических измерений (определений)	0.10	Mt = 0.1 , вычислено с помощью программного обеспечения EFT Field Survey
41	385126.99	4302944.30	385123.83	4302928.80	Метод спутниковых геодезических измерений (определений)	0.10	Mt = 0.1 , вычислено с помощью программного обеспечения EFT Field Survey
42	385114.61	4302947.26	385126.99	4302944.30	Метод спутниковых геодезических измерений (определений)	0.10	Mt = 0.1 , вычислено с помощью программного обеспечения EFT Field Survey
43	385098.53	4302950.92	385098.53	4302950.92	Метод спутниковых геодезических измерений (определений)	0.10	Mt = 0.1 , вычислено с помощью программного обеспечения EFT Field Survey
36	-	-	385094.98	4302913.26	Метод спутниковых геодезических измерений (определений)	0.10	Mt = 0.1 , вычислено с помощью программного обеспечения EFT Field Survey
н42У	-	-	385088.29	4302853.15	Метод спутниковых геодезических измерений (определений)	0.10	Mt = 0.1 , вычислено с помощью программного обеспечения EFT Field Survey

**1. Сведения о характерных точках границы уточняемого земельного участка с кадастровым номером 35:16:0301028:20**

н43У	-	-	385105.90	4302852.16	Метод спутниковых геодезических измерений (определений)	0.10	Mt = 0.1 , вычислено с помощью программного обеспечения EFT Field Survey
35	385098.09	4302949.10	385113.27	4302850.41	Метод спутниковых геодезических измерений (определений)	0.10	Mt = 0.1 , вычислено с помощью программного обеспечения EFT Field Survey

**2. Сведения о частях границ уточняемого земельного участка с кадастровым номером 35:16:0301028:20**

Обозначение части границ		Горизонтальное проложение (S), м	Описание прохождения части границ	Отметка о наличии земельного спора о местоположении границ земельного участка
от т.	до т.			
1	2	3	4	5
43	36	37.83	-	-
42	43	29.22	-	-
36	н42У	60.48	-	-
н43У	35	7.57	-	-
н42У	н43У	17.64	-	-
38	39	41.19	-	-
35	38	5.38	-	-
39	40	26.98	-	-
41	42	15.82	-	-
40	41	6.00	-	-

**3. Характеристики уточняемого земельного участка с кадастровым номером 35:16:0301028:20**

№ п/п	Наименование характеристики	Значение характеристики
1	2	3
1	Площадь земельного участка +/- величина погрешности определения площади (P +/- ΔP), м <sup>2</sup>	2640 +/- 18
2	Формула, примененная для расчета предельной допустимой погрешности определения площади земельного участка (ΔP), м <sup>2</sup>	$\Delta P = 3.5 * Mt * \sqrt{P} = 3.5 * 0.1 * \sqrt{2640} = 18$
3	Иные сведения	

## Сведения об уточняемых земельных участках, необходимые для исправления реестровых ошибок в сведениях о местоположении их границ

### 1. Сведения о характерных точках границы уточняемого земельного участка с кадастровым номером 35:16:0301028:86

Зона № -

Обозначение характерных точек границ	Существующие координаты, м		Уточненные координаты, м		Метод определения координат	Средняя квадратическая погрешность определения координат характерной точки (Mt), м	Формулы, примененные для расчета средней квадратической погрешности определения координат характерной точки (Mt), м
	X	Y	X	Y			
1	2	3	4	5	6	7	8
104	384961.74	4302863.59	384954.59	4302868.50	Метод спутниковых геодезических измерений (определений)	0.10	$Mt = 0.1$ , вычислено с помощью программного обеспечения EFT Field Survey
105	384968.33	4302868.77	384963.37	4302873.45	Метод спутниковых геодезических измерений (определений)	0.10	$Mt = 0.1$ , вычислено с помощью программного обеспечения EFT Field Survey
106	384986.07	4302886.92	384982.30	4302887.80	Метод спутниковых геодезических измерений (определений)	0.10	$Mt = 0.1$ , вычислено с помощью программного обеспечения EFT Field Survey
107	384988.60	4302891.19	384999.81	4302907.44	Метод спутниковых геодезических измерений (определений)	0.10	$Mt = 0.1$ , вычислено с помощью программного обеспечения EFT Field Survey
108	385000.62	4302908.29	384992.28	4302922.07	Метод спутниковых геодезических измерений (определений)	0.10	$Mt = 0.1$ , вычислено с помощью программного обеспечения EFT Field Survey
109	384992.28	4302922.07	384982.93	4302915.55	Метод спутниковых геодезических измерений (определений)	0.10	$Mt = 0.1$ , вычислено с помощью программного обеспечения EFT Field Survey
110	384983.69	4302914.58	384965.32	4302900.28	Метод спутниковых геодезических измерений (определений)	0.10	$Mt = 0.1$ , вычислено с помощью программного обеспечения EFT Field Survey
111	384951.46	4302872.88	384960.69	4302894.89	Метод спутниковых геодезических измерений (определений)	0.10	$Mt = 0.1$ , вычислено с помощью программного обеспечения EFT Field Survey
n288У	-	-	384955.16	4302886.78	Метод спутниковых геодезических измерений (определений)	0.10	$Mt = 0.1$ , вычислено с помощью программного обеспечения EFT Field Survey

**1. Сведения о характерных точках границы уточняемого земельного участка с кадастровым номером 35:16:0301028:86**

н289У	-	-	384947.19	4302877.91	Метод спутниковых геодезических измерений (определений)	0.10	Mt = 0.1 , вычислено с помощью программного обеспечения EFT Field Survey
104	384961.74	4302863.59	384954.59	4302868.50	Метод спутниковых геодезических измерений (определений)	0.10	Mt = 0.1 , вычислено с помощью программного обеспечения EFT Field Survey

**2. Сведения о частях границ уточняемого земельного участка с кадастровым номером 35:16:0301028:86**

Обозначение части границ		Горизонтальное проложение (S), м	Описание прохождения части границ	Отметка о наличии земельного спора о местоположении границ земельного участка
от т.	до т.			
1	2	3	4	5
110	111	7.11	-	-
109	110	23.31	-	-
111	н288У	9.82	-	-
н289У	104	11.97	-	-
н288У	н289У	11.92	-	-
105	106	23.75	-	-
104	105	10.08	-	-
106	107	26.31	-	-
108	109	11.40	-	-
107	108	16.45	-	-

**3. Характеристики уточняемого земельного участка с кадастровым номером 35:16:0301028:86**

№ п/п	Наименование характеристики	Значение характеристики
1	2	3
1	Площадь земельного участка +/- величина погрешности определения площади (P +/- ΔP), м <sup>2</sup>	1085 +/- 12
2	Формула, примененная для расчета предельной допустимой погрешности определения площади земельного участка (ΔP), м <sup>2</sup>	$\Delta P = 3.5 * Mt * \sqrt{P} = 3.5 * 0.1 * \sqrt{1085} = 12$
3	Иные сведения	



## Сведения об уточняемых земельных участках, необходимые для исправления реестровых ошибок в сведениях о местоположении их границ

### 1. Сведения о характерных точках границы уточняемого земельного участка с кадастровым номером 35:16:0301028:126

Зона № -

Обозначение характерных точек границ	Существующие координаты, м		Уточненные координаты, м		Метод определения координат	Средняя квадратическая погрешность определения координат характерной точки (Mt), м	Формулы, примененные для расчета средней квадратической погрешности определения координат характерной точки (Mt), м
	X	Y	X	Y			
1	2	3	4	5	6	7	8
148	385979.63	4302821.21	385984.14	4302823.04	Метод спутниковых геодезических измерений (определений)	0.10	Mt = 0.1 , вычислено с помощью программного обеспечения EFT Field Survey
149	385972.83	4302870.67	385984.30	4302836.70	Метод спутниковых геодезических измерений (определений)	0.10	Mt = 0.1 , вычислено с помощью программного обеспечения EFT Field Survey
150	385953.61	4302869.57	385984.02	4302836.74	Метод спутниковых геодезических измерений (определений)	0.10	Mt = 0.1 , вычислено с помощью программного обеспечения EFT Field Survey
151	385936.47	4302847.21	385983.95	4302837.73	Метод спутниковых геодезических измерений (определений)	0.10	Mt = 0.1 , вычислено с помощью программного обеспечения EFT Field Survey
152	385941.62	4302813.68	385984.32	4302837.76	Метод спутниковых геодезических измерений (определений)	0.10	Mt = 0.1 , вычислено с помощью программного обеспечения EFT Field Survey
н343У	-	-	385984.74	4302872.96	Метод спутниковых геодезических измерений (определений)	0.10	Mt = 0.1 , вычислено с помощью программного обеспечения EFT Field Survey
н344У	-	-	385966.55	4302875.68	Метод спутниковых геодезических измерений (определений)	0.10	Mt = 0.1 , вычислено с помощью программного обеспечения EFT Field Survey
н345У	-	-	385945.30	4302855.14	Метод спутниковых геодезических измерений (определений)	0.10	Mt = 0.1 , вычислено с помощью программного обеспечения EFT Field Survey
н346У	-	-	385945.44	4302821.21	Метод спутниковых геодезических измерений (определений)	0.10	Mt = 0.1 , вычислено с помощью программного обеспечения EFT Field Survey

**1. Сведения о характерных точках границы уточняемого земельного участка с кадастровым номером 35:16:0301028:126**

148	385979.63	4302821.21	385984.14	4302823.04	Метод спутниковых геодезических измерений (определений)	0.10	Mt = 0.1 , вычислено с помощью программного обеспечения EFT Field Survey
-----	-----------	------------	-----------	------------	---	------	--

**2. Сведения о частях границ уточняемого земельного участка с кадастровым номером 35:16:0301028:126**

Обозначение части границ		Горизонтальное проложение (S), м	Описание прохождения части границ	Отметка о наличии земельного спора о местоположении границ земельного участка
от т.	до т.			
1	2	3	4	5
н344У	н345У	29.55	-	-
н343У	н344У	18.39	-	-
н346У	148	38.74	-	-
н345У	н346У	33.93	-	-
152	н343У	35.20	-	-
149	150	0.28	-	-
148	149	13.66	-	-
151	152	0.37	-	-
150	151	0.99	-	-

**3. Характеристики уточняемого земельного участка с кадастровым номером 35:16:0301028:126**

№ п/п	Наименование характеристики	Значение характеристики
1	2	3
1	Площадь земельного участка +/- величина погрешности определения площади (P +/- ΔP), м <sup>2</sup>	1851 +/- 15
2	Формула, примененная для расчета предельной допустимой погрешности определения площади земельного участка (ΔP), м <sup>2</sup>	$\Delta P = 3.5 * Mt * \sqrt{P} = 3.5 * 0.1 * \sqrt{1851} = 15$
3	Иные сведения	

## Сведения об уточняемых земельных участках, необходимые для исправления реестровых ошибок в сведениях о местоположении их границ

### 1. Сведения о характерных точках границы уточняемого земельного участка с кадастровым номером 35:16:0301028:128

Зона № -

Обозначение характерных точек границ	Существующие координаты, м		Уточненные координаты, м		Метод определения координат	Средняя квадратическая погрешность определения координат характерной точки (Mt), м	Формулы, примененные для расчета средней квадратической погрешности определения координат характерной точки (Mt), м
	X	Y	X	Y			
1	2	3	4	5	6	7	8
148	385979.63	4302821.21	385986.35	4302787.08	Метод спутниковых геодезических измерений (определений)	0.10	Mt = 0.1 , вычислено с помощью программного обеспечения EFT Field Survey
152	385941.62	4302813.68	385984.14	4302823.04	Метод спутниковых геодезических измерений (определений)	0.10	Mt = 0.1 , вычислено с помощью программного обеспечения EFT Field Survey
153	385946.59	4302778.33	385945.44	4302821.21	Метод спутниковых геодезических измерений (определений)	0.10	Mt = 0.1 , вычислено с помощью программного обеспечения EFT Field Survey
154	385984.80	4302783.56	385935.34	4302820.74	Метод спутниковых геодезических измерений (определений)	0.10	Mt = 0.1 , вычислено с помощью программного обеспечения EFT Field Survey
н347У	-	-	385937.45	4302783.18	Метод спутниковых геодезических измерений (определений)	0.10	Mt = 0.1 , вычислено с помощью программного обеспечения EFT Field Survey
148	385979.63	4302821.21	385986.35	4302787.08	Метод спутниковых геодезических измерений (определений)	0.10	Mt = 0.1 , вычислено с помощью программного обеспечения EFT Field Survey

### 2. Сведения о частях границ уточняемого земельного участка с кадастровым номером 35:16:0301028:128

Обозначение части границ		Горизонтальное проложение (S), м	Описание прохождения части границ	Отметка о наличии земельного спора о местоположении границ земельного участка
от т.	до т.			
1	2	3	4	5
154	н347У	37.62	-	-
н347У	148	49.06	-	-
153	154	10.11	-	-
148	152	36.03	-	-
152	153	38.74	-	-

**3. Характеристики утоняемого земельного участка с кадастровым номером 35:16:0301028:128**

№ п/п	Наименование характеристики	Значение характеристики
1	2	3
1	Площадь земельного участка +/- величина погрешности определения площади( $P \pm \Delta P$ ), м <sup>2</sup>	1802 +/- 15
2	Формула, примененная для расчета предельной допустимой погрешности определения площади земельного участка ( $\Delta P$ ), м <sup>2</sup>	$\Delta P = 3.5 * M_t * \sqrt{P} = 3.5 * 0.1 * \sqrt{1802} = 15$
3	Иные сведения	

## Сведения об уточняемых земельных участках, необходимые для исправления реестровых ошибок в сведениях о местоположении их границ

### 1. Сведения о характерных точках границы уточняемого земельного участка с кадастровым номером 35:16:0301028:189

Зона № -

Обозначение характерных точек границ	Существующие координаты, м		Уточненные координаты, м		Метод определения координат	Средняя квадратическая погрешность определения координат характерной точки (Mt), м	Формулы, примененные для расчета средней квадратической погрешности определения координат характерной точки (Mt), м
	X	Y	X	Y			
1	2	3	4	5	6	7	8
155	385799.95	4302947.24	385799.95	4302947.24	Метод спутниковых геодезических измерений (определений)	0.10	Mt = 0.1 , вычислено с помощью программного обеспечения EFT Field Survey
156	385800.27	4303000.52	385800.15	4302979.86	Метод спутниковых геодезических измерений (определений)	0.10	Mt = 0.1 , вычислено с помощью программного обеспечения EFT Field Survey
157	385770.39	4302996.04	385800.27	4302999.95	Метод спутниковых геодезических измерений (определений)	0.10	Mt = 0.1 , вычислено с помощью программного обеспечения EFT Field Survey
23	385770.38	4302993.68	385800.27	4303000.52	Метод спутниковых геодезических измерений (определений)	0.10	Mt = 0.1 , вычислено с помощью программного обеспечения EFT Field Survey
158	385771.06	4302947.33	385771.08	4302996.16	Метод спутниковых геодезических измерений (определений)	0.10	Mt = 0.1 , вычислено с помощью программного обеспечения EFT Field Survey
32	-	-	385771.34	4302991.54	Метод спутниковых геодезических измерений (определений)	0.10	Mt = 0.1 , вычислено с помощью программного обеспечения EFT Field Survey
31	-	-	385771.82	4302967.37	Метод спутниковых геодезических измерений (определений)	0.10	Mt = 0.1 , вычислено с помощью программного обеспечения EFT Field Survey
30	-	-	385771.81	4302947.32	Метод спутниковых геодезических измерений (определений)	0.10	Mt = 0.1 , вычислено с помощью программного обеспечения EFT Field Survey
155	385799.95	4302947.24	385799.95	4302947.24	Метод спутниковых геодезических измерений (определений)	0.10	Mt = 0.1 , вычислено с помощью программного обеспечения EFT Field Survey

**2. Сведения о частях границ уточняемого земельного участка  
с кадастровым номером 35:16:0301028:189**

Обозначение части границ		Горизонтальное проложение (S), м	Описание прохождения части границ	Отметка о наличии земельного спора о местоположении границ земельного участка
от т.	до т.			
1	2	3	4	5
32	31	24.17	-	-
158	32	4.63	-	-
30	155	28.14	-	-
31	30	20.05	-	-
156	157	20.09	-	-
155	156	32.62	-	-
23	158	29.51	-	-
157	23	0.57	-	-

**3. Характеристики уточняемого земельного участка с кадастровым номером 35:16:0301028:189**

№ п/п	Наименование характеристики	Значение характеристики
1	2	3
1	Площадь земельного участка +/- величина погрешности определения площади (P +/- ΔP), м <sup>2</sup>	1455 +/- 13
2	Формула, примененная для расчета предельной допустимой погрешности определения площади земельного участка (ΔP), м <sup>2</sup>	$\Delta P = 3.5 * M_t * \sqrt{P} = 3.5 * 0.1 * \sqrt{1455} = 13$
3	Иные сведения	

## Сведения об уточняемых земельных участках, необходимые для исправления реестровых ошибок в сведениях о местоположении их границ

### 1. Сведения о характерных точках границы уточняемого земельного участка с кадастровым номером 35:16:0301028:190

Зона № -

Обозначение характерных точек границ	Существующие координаты, м		Уточненные координаты, м		Метод определения координат	Средняя квадратическая погрешность определения координат характерной точки (Mt), м	Формулы, примененные для расчета средней квадратической погрешности определения координат характерной точки (Mt), м
	X	Y	X	Y			
1	2	3	4	5	6	7	8
159	385799.61	4302891.06	385799.61	4302891.06	Метод спутниковых геодезических измерений (определений)	0.10	$Mt = 0.1$ , вычислено с помощью программного обеспечения EFT Field Survey
155	385799.95	4302947.24	385799.95	4302947.24	Метод спутниковых геодезических измерений (определений)	0.10	$Mt = 0.1$ , вычислено с помощью программного обеспечения EFT Field Survey
158	385771.06	4302947.33	385771.81	4302947.32	Метод спутниковых геодезических измерений (определений)	0.10	$Mt = 0.1$ , вычислено с помощью программного обеспечения EFT Field Survey
34	385771.32	4302929.33	385771.25	4302922.59	Метод спутниковых геодезических измерений (определений)	0.10	$Mt = 0.1$ , вычислено с помощью программного обеспечения EFT Field Survey
33	385771.25	4302926.16	385771.71	4302922.59	Метод спутниковых геодезических измерений (определений)	0.10	$Mt = 0.1$ , вычислено с помощью программного обеспечения EFT Field Survey
32	385771.07	4302920.17	385771.54	4302916.14	Метод спутниковых геодезических измерений (определений)	0.10	$Mt = 0.1$ , вычислено с помощью программного обеспечения EFT Field Survey
31	385771.60	4302913.84	385771.02	4302916.16	Метод спутниковых геодезических измерений (определений)	0.10	$Mt = 0.1$ , вычислено с помощью программного обеспечения EFT Field Survey
30	385770.82	4302899.07	385771.43	4302899.73	Метод спутниковых геодезических измерений (определений)	0.10	$Mt = 0.1$ , вычислено с помощью программного обеспечения EFT Field Survey
160	385770.81	4302891.69	385770.81	4302891.69	Метод спутниковых геодезических измерений (определений)	0.10	$Mt = 0.1$ , вычислено с помощью программного обеспечения EFT Field Survey

**1. Сведения о характерных точках границы уточняемого земельного участка с кадастровым номером 35:16:0301028:190**

159	385799.61	4302891.06	385799.61	4302891.06	Метод спутниковых геодезических измерений (определений)	0.10	Mt = 0.1 , вычислено с помощью программного обеспечения EFT Field Survey
-----	-----------	------------	-----------	------------	---	------	--

**2. Сведения о частях границ уточняемого земельного участка с кадастровым номером 35:16:0301028:190**

Обозначение части границ		Горизонтальное проложение (S), м	Описание прохождения части границ	Отметка о наличии земельного спора о местоположении границ земельного участка
от т.	до т.			
1	2	3	4	5
31	30	16.44	-	-
32	31	0.52	-	-
160	159	28.81	-	-
30	160	8.06	-	-
33	32	6.45	-	-
155	158	28.14	-	-
159	155	56.18	-	-
34	33	0.46	-	-
158	34	24.74	-	-

**3. Характеристики уточняемого земельного участка с кадастровым номером 35:16:0301028:190**

№ п/п	Наименование характеристики	Значение характеристики
1	2	3
1	Площадь земельного участка +/- величина погрешности определения площади (P +/- ΔP), м <sup>2</sup>	1587 +/- 14
2	Формула, примененная для расчета предельной допустимой погрешности определения площади земельного участка (ΔP), м <sup>2</sup>	$\Delta P = 3.5 * M_t * \sqrt{P} = 3.5 * 0.1 * \sqrt{1587} = 14$
3	Иные сведения	



## Сведения об уточняемых земельных участках, необходимые для исправления реестровых ошибок в сведениях о местоположении их границ

### 1. Сведения о характерных точках границы уточняемого земельного участка с кадастровым номером 35:16:0301028:191

Зона № -

Обозначение характерных точек границ	Существующие координаты, м		Уточненные координаты, м		Метод определения координат	Средняя квадратическая погрешность определения координат характерной точки (Mt), м	Формулы, примененные для расчета средней квадратической погрешности определения координат характерной точки (Mt), м
	X	Y	X	Y			
1	2	3	4	5	6	7	8
161	385090.54	4303394.06	385090.32	4303400.14	Метод спутниковых геодезических измерений (определений)	0.10	Mt = 0.1 , вычислено с помощью программного обеспечения EFT Field Survey
162	385089.54	4303425.55	385089.39	4303428.56	Метод спутниковых геодезических измерений (определений)	0.10	Mt = 0.1 , вычислено с помощью программного обеспечения EFT Field Survey
163	385041.73	4303426.46	385041.58	4303429.47	Метод спутниковых геодезических измерений (определений)	0.10	Mt = 0.1 , вычислено с помощью программного обеспечения EFT Field Survey
164	385028.80	4303409.25	385035.47	4303401.07	Метод спутниковых геодезических измерений (определений)	0.10	Mt = 0.1 , вычислено с помощью программного обеспечения EFT Field Survey
н339У	-	-	385039.35	4303401.00	Метод спутниковых геодезических измерений (определений)	0.10	Mt = 0.1 , вычислено с помощью программного обеспечения EFT Field Survey
161	385090.54	4303394.06	385090.32	4303400.14	Метод спутниковых геодезических измерений (определений)	0.10	Mt = 0.1 , вычислено с помощью программного обеспечения EFT Field Survey

### 2. Сведения о частях границ уточняемого земельного участка с кадастровым номером 35:16:0301028:191

Обозначение части границ		Горизонтальное проложение (S), м	Описание прохождения части границ	Отметка о наличии земельного спора о местоположении границ земельного участка
от т.	до т.			
1	2	3	4	5
164	н339У	3.88	-	-
н339У	161	50.98	-	-
163	164	29.05	-	-
161	162	28.44	-	-
162	163	47.82	-	-

**3. Характеристики утоняемого земельного участка с кадастровым номером 35:16:0301028:191**

<b>№ п/п</b>	<b>Наименование характеристики</b>	<b>Значение характеристики</b>
<b>1</b>	<b>2</b>	<b>3</b>
1	Площадь земельного участка +/- величина погрешности определения площади( $P \pm \Delta P$ ), м <sup>2</sup>	1461 +/- 13
2	Формула, примененная для расчета предельной допустимой погрешности определения площади земельного участка ( $\Delta P$ ), м <sup>2</sup>	$\Delta P = 3.5 * M_t * \sqrt{P} = 3.5 * 0.1 * \sqrt{1461} = 13$
3	Иные сведения	

## Описание местоположения здания, сооружения, объекта незавершенного строительства на земельном участке

**1. Сведения о характерных точках контура  
вид объекта недвижимости (здание, сооружение, объект незавершенного строительства) здание  
кадастровый номер (обозначение) : 35:16:0000000:242**

**Зона № -**

Номер контура	Номера характерных точек контура	Существующие			Уточненные			Метод определения координат	Средняя квадратическая погрешность определения координат характерной точки (Mt), м	Формулы, примененные для расчета средней квадратической погрешности определения координат характерной точки (Mt), м
		Координаты, м		R, м	Координаты, м		R, м			
		X	Y		X	Y				
1	2	3	4	5	6	7	8	9	10	11
-	н3480	-	-	-	385958.79	4302926.84	-	Метод спутниковых геодезических измерений (определений)	0.10	Mt = 0.1, вычислено с помощью программного обеспечения EFT Field Survey
-	н3490	-	-	-	385956.32	4302938.61	-	Метод спутниковых геодезических измерений (определений)	0.10	Mt = 0.1, вычислено с помощью программного обеспечения EFT Field Survey
-	н3500	-	-	-	385947.14	4302936.53	-	Метод спутниковых геодезических измерений (определений)	0.10	Mt = 0.1, вычислено с помощью программного обеспечения EFT Field Survey
-	н3510	-	-	-	385949.59	4302924.78	-	Метод спутниковых геодезических измерений (определений)	0.10	Mt = 0.1, вычислено с помощью программного обеспечения EFT Field Survey
-	н3480	-	-	-	385958.79	4302926.84	-	Метод спутниковых геодезических измерений (определений)	0.10	Mt = 0.1, вычислено с помощью программного обеспечения EFT Field Survey

**2. Характеристики здания, сооружения, объекта незавершенного строительства с кадастровым номером (обозначением): 35:16:0000000:242**

<b>№ п/п</b>	<b>Наименование характеристики</b>	<b>Значение характеристики</b>
<b>1</b>	<b>2</b>	<b>3</b>
1	Вид объекта недвижимости	здание
2	Ранее присвоенный государственный учетный номер здания, сооружения, объекта незавершенного строительства (кадастровый, инвентарный или условный номер)	-
3	Кадастровый номер земельного участка (земельных участков), в границах которого (которых) расположено здание, сооружение, объект незавершенного строительства	35:16:0301028:8
4	Номер кадастрового квартала (кадастровых кварталов), в пределах которого (которых) расположено здание, сооружение, объекта незавершенного строительства	35:16:0301028
5	Адрес здания, сооружения, объекта незавершенного строительства	Российская Федерация, Вологодская область, район Никольский, деревня Родюкино, дом 1
	Местоположение здания, сооружения, объекта незавершенного строительства	-
	Дополнительные сведения о местоположении	-
6	Иные сведения	

## Описание местоположения здания, сооружения, объекта незавершенного строительства на земельном участке

**1. Сведения о характерных точках контура  
вид объекта недвижимости (здание, сооружение, объект незавершенного строительства) здание  
кадастровый номер (обозначение) : 35:16:0301028:129**

**Зона № -**

Номер контура	Номера характерных точек контура	Существующие			Уточненные			Метод определения координат	Средняя квадратическая погрешность определения координат характерной точки (Mt), м	Формулы, примененные для расчета средней квадратической погрешности определения координат характерной точки (Mt), м
		Координаты, м		R, м	Координаты, м		R, м			
		X	Y		X	Y				
1	2	3	4	5	6	7	8	9	10	11
-	н3520	-	-	-	385859.62	4302900.72	-	Метод спутниковых геодезических измерений (определений)	0.10	Mt = 0.1, вычислено с помощью программного обеспечения EFT Field Survey
-	н3530	-	-	-	385859.31	4302910.64	-	Метод спутниковых геодезических измерений (определений)	0.10	Mt = 0.1, вычислено с помощью программного обеспечения EFT Field Survey
-	н3540	-	-	-	385853.36	4302910.46	-	Метод спутниковых геодезических измерений (определений)	0.10	Mt = 0.1, вычислено с помощью программного обеспечения EFT Field Survey
-	н3550	-	-	-	385853.27	4302912.01	-	Метод спутниковых геодезических измерений (определений)	0.10	Mt = 0.1, вычислено с помощью программного обеспечения EFT Field Survey
-	н3560	-	-	-	385846.75	4302911.67	-	Метод спутниковых геодезических измерений (определений)	0.10	Mt = 0.1, вычислено с помощью программного обеспечения EFT Field Survey

**1. Сведения о характерных точках контура  
вид объекта недвижимости (здание, сооружение, объект незавершенного строительства) здание  
кадастровый номер (обозначение) : 35:16:0301028:129**

-	н3570	-	-	-	385847.2 5	4302900. 33	-	Метод спутниковых геодезических измерений (определений)	0.10	Mt = 0.1 , вычислено с помощью программного обеспечения EFT Field Survey
-	н3520	-	-	-	385859.6 2	4302900. 72	-	Метод спутниковых геодезических измерений (определений)	0.10	Mt = 0.1 , вычислено с помощью программного обеспечения EFT Field Survey

**2. Характеристики здания, сооружения, объекта незавершенного строительства с кадастровым номером (обозначением): 35:16:0301028:129**

№ п/п	Наименование характеристики	Значение характеристики
1	2	3
1	Вид объекта недвижимости	здание
2	Ранее присвоенный государственный учетный номер здания, сооружения, объекта незавершенного строительства (кадастровый, инвентарный или условный номер)	-
3	Кадастровый номер земельного участка (земельных участков), в границах которого (которых) расположено здание, сооружение, объект незавершенного строительства	35:16:0301028:29
4	Номер кадастрового квартала (кадастровых кварталов), в пределах которого (которых) расположено здание, сооружение, объекта незавершенного строительства	35:16:0301028
5	Адрес здания, сооружения, объекта незавершенного строительства	Российская Федерация, Вологодская область, район Никольский, сельское поселение Краснополянское, деревня Родюкино, дом 7
	Местоположение здания, сооружения, объекта незавершенного строительства	-
	Дополнительные сведения о местоположении	-
6	Иные сведения	

## Описание местоположения здания, сооружения, объекта незавершенного строительства на земельном участке

**1. Сведения о характерных точках контура  
вид объекта недвижимости (здание, сооружение, объект незавершенного строительства) здание  
кадастровый номер (обозначение) : 35:16:0301028:132**

**Зона № -**

Номер контура	Номера характерных точек контура	Существующие			Уточненные			Метод определения координат	Средняя квадратическая погрешность определения координат характерной точки (Mt), м	Формулы, примененные для расчета средней квадратической погрешности определения координат характерной точки (Mt), м
		Координаты, м		R, м	Координаты, м		R, м			
		X	Y		X	Y				
1	2	3	4	5	6	7	8	9	10	11
-	н3580	-	-	-	385368.52	4302916.88	-	Метод спутниковых геодезических измерений (определений)	0.10	Mt = 0.1, вычислено с помощью программного обеспечения EFT Field Survey
-	н3590	-	-	-	385369.58	4302924.57	-	Метод спутниковых геодезических измерений (определений)	0.10	Mt = 0.1, вычислено с помощью программного обеспечения EFT Field Survey
-	н3600	-	-	-	385362.77	4302925.58	-	Метод спутниковых геодезических измерений (определений)	0.10	Mt = 0.1, вычислено с помощью программного обеспечения EFT Field Survey
-	н3610	-	-	-	385361.64	4302917.82	-	Метод спутниковых геодезических измерений (определений)	0.10	Mt = 0.1, вычислено с помощью программного обеспечения EFT Field Survey
-	н3580	-	-	-	385368.52	4302916.88	-	Метод спутниковых геодезических измерений (определений)	0.10	Mt = 0.1, вычислено с помощью программного обеспечения EFT Field Survey

**2. Характеристики здания, сооружения, объекта незавершенного строительства с кадастровым номером (обозначением): 35:16:0301028:132**

<b>№ п/п</b>	<b>Наименование характеристики</b>	<b>Значение характеристики</b>
<b>1</b>	<b>2</b>	<b>3</b>
1	Вид объекта недвижимости	здание
2	Ранее присвоенный государственный учетный номер здания, сооружения, объекта незавершенного строительства (кадастровый, инвентарный или условный номер)	-
3	Кадастровый номер земельного участка (земельных участков), в границах которого (которых) расположено здание, сооружение, объект незавершенного строительства	35:16:0301028:65
4	Номер кадастрового квартала (кадастровых кварталов), в пределах которого (которых) расположено здание, сооружение, объекта незавершенного строительства	35:16:0301028
5	Адрес здания, сооружения, объекта незавершенного строительства	Российская Федерация, Вологодская область, район Никольский, деревня Родюкино, дом 41
	Местоположение здания, сооружения, объекта незавершенного строительства	-
	Дополнительные сведения о местоположении	-
6	Иные сведения	



## Описание местоположения здания, сооружения, объекта незавершенного строительства на земельном участке

**1. Сведения о характерных точках контура  
вид объекта недвижимости (здание, сооружение, объект незавершенного строительства) здание  
кадастровый номер (обозначение) : 35:16:0301028:133**

**Зона № -**

Номер контура	Номера характерных точек контура	Существующие			Уточненные			Метод определения координат	Средняя квадратическая погрешность определения координат характерной точки (Mt), м	Формулы, примененные для расчета средней квадратической погрешности определения координат характерной точки (Mt), м
		Координаты, м		R, м	Координаты, м		R, м			
		X	Y		X	Y				
1	2	3	4	5	6	7	8	9	10	11
-	н3620	-	-	-	385578.85	4303015.31	-	Метод спутниковых геодезических измерений (определений)	0.10	Mt = 0.1, вычислено с помощью программного обеспечения EFT Field Survey
-	н3630	-	-	-	385579.25	4303035.80	-	Метод спутниковых геодезических измерений (определений)	0.10	Mt = 0.1, вычислено с помощью программного обеспечения EFT Field Survey
-	н3640	-	-	-	385564.94	4303035.92	-	Метод спутниковых геодезических измерений (определений)	0.10	Mt = 0.1, вычислено с помощью программного обеспечения EFT Field Survey
-	н3650	-	-	-	385564.59	4303015.56	-	Метод спутниковых геодезических измерений (определений)	0.10	Mt = 0.1, вычислено с помощью программного обеспечения EFT Field Survey
-	н3620	-	-	-	385578.85	4303015.31	-	Метод спутниковых геодезических измерений (определений)	0.10	Mt = 0.1, вычислено с помощью программного обеспечения EFT Field Survey

**2. Характеристики здания, сооружения, объекта незавершенного строительства с кадастровым номером (обозначением): 35:16:0301028:133**

<b>№ п/п</b>	<b>Наименование характеристики</b>	<b>Значение характеристики</b>
<b>1</b>	<b>2</b>	<b>3</b>
1	Вид объекта недвижимости	здание
2	Ранее присвоенный государственный учетный номер здания, сооружения, объекта незавершенного строительства (кадастровый, инвентарный или условный номер)	-
3	Кадастровый номер земельного участка (земельных участков), в границах которого (которых) расположено здание, сооружение, объект незавершенного строительства	35:16:0301028:47
4	Номер кадастрового квартала (кадастровых кварталов), в пределах которого (которых) расположено здание, сооружение, объекта незавершенного строительства	35:16:0301028
5	Адрес здания, сооружения, объекта незавершенного строительства	Российская Федерация, Вологодская область, район Никольский, деревня Родюкино, дом 69
	Местоположение здания, сооружения, объекта незавершенного строительства	-
	Дополнительные сведения о местоположении	-
6	Иные сведения	

## Описание местоположения здания, сооружения, объекта незавершенного строительства на земельном участке

**1. Сведения о характерных точках контура  
вид объекта недвижимости (здание, сооружение, объект незавершенного строительства) здание  
кадастровый номер (обозначение) : 35:16:0301028:134**

**Зона № -**

Номер контура	Номера характерных точек контура	Существующие			Уточненные			Метод определения координат	Средняя квадратическая погрешность определения координат характерной точки (Mt), м	Формулы, примененные для расчета средней квадратической погрешности определения координат характерной точки (Mt), м
		Координаты, м		R, м	Координаты, м		R, м			
		X	Y		X	Y				
1	2	3	4	5	6	7	8	9	10	11
-	н3660	-	-	-	385596.21	4302880.85	-	Метод спутниковых геодезических измерений (определений)	0.10	Mt = 0.1, вычислено с помощью программного обеспечения EFT Field Survey
-	н3670	-	-	-	385596.58	4302889.62	-	Метод спутниковых геодезических измерений (определений)	0.10	Mt = 0.1, вычислено с помощью программного обеспечения EFT Field Survey
-	н3680	-	-	-	385589.13	4302890.07	-	Метод спутниковых геодезических измерений (определений)	0.10	Mt = 0.1, вычислено с помощью программного обеспечения EFT Field Survey
-	н3690	-	-	-	385588.72	4302881.32	-	Метод спутниковых геодезических измерений (определений)	0.10	Mt = 0.1, вычислено с помощью программного обеспечения EFT Field Survey
-	н3660	-	-	-	385596.21	4302880.85	-	Метод спутниковых геодезических измерений (определений)	0.10	Mt = 0.1, вычислено с помощью программного обеспечения EFT Field Survey

**2. Характеристики здания, сооружения, объекта незавершенного строительства с кадастровым номером (обозначением): 35:16:0301028:134**

<b>№ п/п</b>	<b>Наименование характеристики</b>	<b>Значение характеристики</b>
<b>1</b>	<b>2</b>	<b>3</b>
1	Вид объекта недвижимости	здание
2	Ранее присвоенный государственный учетный номер здания, сооружения, объекта незавершенного строительства (кадастровый, инвентарный или условный номер)	-
3	Кадастровый номер земельного участка (земельных участков), в границах которого (которых) расположено здание, сооружение, объект незавершенного строительства	35:16:0301028:6
4	Номер кадастрового квартала (кадастровых кварталов), в пределах которого (которых) расположено здание, сооружение, объекта незавершенного строительства	35:16:0301028
5	Адрес здания, сооружения, объекта незавершенного строительства	Российская Федерация, Вологодская область, район Никольский, деревня Родюкино, дом 22
	Местоположение здания, сооружения, объекта незавершенного строительства	-
	Дополнительные сведения о местоположении	-
6	Иные сведения	

## Описание местоположения здания, сооружения, объекта незавершенного строительства на земельном участке

**1. Сведения о характерных точках контура  
вид объекта недвижимости (здание, сооружение, объект незавершенного строительства) здание  
кадастровый номер (обозначение) : 35:16:0301028:136**

**Зона № -**

Номер контура	Номера характерных точек контура	Существующие			Уточненные			Метод определения координат	Средняя квадратическая погрешность определения координат характерной точки (Mt), м	Формулы, примененные для расчета средней квадратической погрешности определения координат характерной точки (Mt), м
		Координаты, м		R, м	Координаты, м		R, м			
		X	Y		X	Y				
1	2	3	4	5	6	7	8	9	10	11
-	н3700	-	-	-	385341.76	4302921.05	-	Метод спутниковых геодезических измерений (определений)	0.10	Mt = 0.1, вычислено с помощью программного обеспечения EFT Field Survey
-	н3710	-	-	-	385343.36	4302937.33	-	Метод спутниковых геодезических измерений (определений)	0.10	Mt = 0.1, вычислено с помощью программного обеспечения EFT Field Survey
-	н3720	-	-	-	385336.84	4302937.97	-	Метод спутниковых геодезических измерений (определений)	0.10	Mt = 0.1, вычислено с помощью программного обеспечения EFT Field Survey
-	н3730	-	-	-	385335.13	4302921.76	-	Метод спутниковых геодезических измерений (определений)	0.10	Mt = 0.1, вычислено с помощью программного обеспечения EFT Field Survey
-	н3700	-	-	-	385341.76	4302921.05	-	Метод спутниковых геодезических измерений (определений)	0.10	Mt = 0.1, вычислено с помощью программного обеспечения EFT Field Survey

**2. Характеристики здания, сооружения, объекта незавершенного строительства с кадастровым номером (обозначением): 35:16:0301028:136**

<b>№ п/п</b>	<b>Наименование характеристики</b>	<b>Значение характеристики</b>
<b>1</b>	<b>2</b>	<b>3</b>
1	Вид объекта недвижимости	здание
2	Ранее присвоенный государственный учетный номер здания, сооружения, объекта незавершенного строительства (кадастровый, инвентарный или условный номер)	-
3	Кадастровый номер земельного участка (земельных участков), в границах которого (которых) расположено здание, сооружение, объект незавершенного строительства	35:16:0301028:67
4	Номер кадастрового квартала (кадастровых кварталов), в пределах которого (которых) расположено здание, сооружение, объекта незавершенного строительства	35:16:0301028
5	Адрес здания, сооружения, объекта незавершенного строительства	Российская Федерация, Вологодская область, район Никольский, деревня Родюкино, дом 43
	Местоположение здания, сооружения, объекта незавершенного строительства	-
	Дополнительные сведения о местоположении	-
6	Иные сведения	

## Описание местоположения здания, сооружения, объекта незавершенного строительства на земельном участке

**1. Сведения о характерных точках контура  
вид объекта недвижимости (здание, сооружение, объект незавершенного строительства) здание  
кадастровый номер (обозначение) : 35:16:0301028:137**

**Зона № -**

Номер контура	Номера характерных точек контура	Существующие			Уточненные			Метод определения координат	Средняя квадратическая погрешность определения координат характерной точки (Mt), м	Формулы, примененные для расчета средней квадратической погрешности определения координат характерной точки (Mt), м
		Координаты, м		R, м	Координаты, м		R, м			
		X	Y		X	Y				
1	2	3	4	5	6	7	8	9	10	11
-	н3740	-	-	-	385456.7 2	4302911. 28	-	Метод спутниковых геодезических измерений (определений)	0.10	Mt = 0.1, вычислено с помощью программного обеспечения EFT Field Survey
-	н3750	-	-	-	385456.6 2	4302927. 23	-	Метод спутниковых геодезических измерений (определений)	0.10	Mt = 0.1, вычислено с помощью программного обеспечения EFT Field Survey
-	н3760	-	-	-	385443.6 4	4302926. 99	-	Метод спутниковых геодезических измерений (определений)	0.10	Mt = 0.1, вычислено с помощью программного обеспечения EFT Field Survey
-	н3770	-	-	-	385443.7 5	4302913. 32	-	Метод спутниковых геодезических измерений (определений)	0.10	Mt = 0.1, вычислено с помощью программного обеспечения EFT Field Survey
-	н3780	-	-	-	385447.5 9	4302913. 25	-	Метод спутниковых геодезических измерений (определений)	0.10	Mt = 0.1, вычислено с помощью программного обеспечения EFT Field Survey

**1. Сведения о характерных точках контура  
вид объекта недвижимости (здание, сооружение, объект незавершенного строительства) здание  
кадастровый номер (обозначение) : 35:16:0301028:137**

-	н3790	-	-	-	385447.6 3	4302911. 10	-	Метод спутниковых геодезических измерений (определений)	0.10	Mt = 0.1 , вычислено с помощью программного обеспечения EFT Field Survey
-	н3740	-	-	-	385456.7 2	4302911. 28	-	Метод спутниковых геодезических измерений (определений)	0.10	Mt = 0.1 , вычислено с помощью программного обеспечения EFT Field Survey

**2. Характеристики здания, сооружения, объекта незавершенного строительства с кадастровым номером (обозначением): 35:16:0301028:137**

№ п/п	Наименование характеристики	Значение характеристики
1	2	3
1	Вид объекта недвижимости	здание
2	Ранее присвоенный государственный учетный номер здания, сооружения, объекта незавершенного строительства (кадастровый, инвентарный или условный номер)	-
3	Кадастровый номер земельного участка (земельных участков), в границах которого (которых) расположено здание, сооружение, объект незавершенного строительства	35:16:0301028:60
4	Номер кадастрового квартала (кадастровых кварталов), в пределах которого (которых) расположено здание, сооружение, объекта незавершенного строительства	35:16:0301028
5	Адрес здания, сооружения, объекта незавершенного строительства	Российская Федерация, Вологодская область, район Никольский, деревня Родюкино, дом 35
	Местоположение здания, сооружения, объекта незавершенного строительства	-
	Дополнительные сведения о местоположении	-
6	Иные сведения	



## Описание местоположения здания, сооружения, объекта незавершенного строительства на земельном участке

**1. Сведения о характерных точках контура  
вид объекта недвижимости (здание, сооружение, объект незавершенного строительства) здание  
кадастровый номер (обозначение) : 35:16:0301028:140**

**Зона № -**

Номер контура	Номера характерных точек контура	Существующие			Уточненные			Метод определения координат	Средняя квадратическая погрешность определения координат характерной точки (Mt), м	Формулы, примененные для расчета средней квадратической погрешности определения координат характерной точки (Mt), м
		Координаты, м		R, м	Координаты, м		R, м			
		X	Y		X	Y				
1	2	3	4	5	6	7	8	9	10	11
-	н3800	-	-	-	385655.39	4302873.04	-	Метод спутниковых геодезических измерений (определений)	0.10	Mt = 0.1, вычислено с помощью программного обеспечения EFT Field Survey
-	н3810	-	-	-	385656.08	4302883.63	-	Метод спутниковых геодезических измерений (определений)	0.10	Mt = 0.1, вычислено с помощью программного обеспечения EFT Field Survey
-	н3820	-	-	-	385644.39	4302884.37	-	Метод спутниковых геодезических измерений (определений)	0.10	Mt = 0.1, вычислено с помощью программного обеспечения EFT Field Survey
-	н3830	-	-	-	385643.87	4302873.92	-	Метод спутниковых геодезических измерений (определений)	0.10	Mt = 0.1, вычислено с помощью программного обеспечения EFT Field Survey
-	н3800	-	-	-	385655.39	4302873.04	-	Метод спутниковых геодезических измерений (определений)	0.10	Mt = 0.1, вычислено с помощью программного обеспечения EFT Field Survey

**2. Характеристики здания, сооружения, объекта незавершенного строительства с кадастровым номером (обозначением): 35:16:0301028:140**

<b>№ п/п</b>	<b>Наименование характеристики</b>	<b>Значение характеристики</b>
<b>1</b>	<b>2</b>	<b>3</b>
1	Вид объекта недвижимости	здание
2	Ранее присвоенный государственный учетный номер здания, сооружения, объекта незавершенного строительства (кадастровый, инвентарный или условный номер)	-
3	Кадастровый номер земельного участка (земельных участков), в границах которого (которых) расположено здание, сооружение, объект незавершенного строительства	35:16:0301028:41
4	Номер кадастрового квартала (кадастровых кварталов), в пределах которого (которых) расположено здание, сооружение, объекта незавершенного строительства	35:16:0301028
5	Адрес здания, сооружения, объекта незавершенного строительства	Российская Федерация, Вологодская область, район Никольский, деревня Родюкино, дом 18
	Местоположение здания, сооружения, объекта незавершенного строительства	-
	Дополнительные сведения о местоположении	-
6	Иные сведения	

## Описание местоположения здания, сооружения, объекта незавершенного строительства на земельном участке

**1. Сведения о характерных точках контура  
вид объекта недвижимости (здание, сооружение, объект незавершенного строительства) здание  
кадастровый номер (обозначение) : 35:16:0301028:142**

**Зона № -**

Номер контура	Номера характерных точек контура	Существующие			Уточненные			Метод определения координат	Средняя квадратическая погрешность определения координат характерной точки (Mt), м	Формулы, примененные для расчета средней квадратической погрешности определения координат характерной точки (Mt), м
		Координаты, м		R, м	Координаты, м		R, м			
		X	Y		X	Y				
1	2	3	4	5	6	7	8	9	10	11
-	н3870	-	-	-	385174.79	4302916.59	-	Метод спутниковых геодезических измерений (определений)	0.10	Mt = 0.1, вычислено с помощью программного обеспечения EFT Field Survey
-	н3880	-	-	-	385176.73	4302926.90	-	Метод спутниковых геодезических измерений (определений)	0.10	Mt = 0.1, вычислено с помощью программного обеспечения EFT Field Survey
-	н3890	-	-	-	385162.35	4302930.08	-	Метод спутниковых геодезических измерений (определений)	0.10	Mt = 0.1, вычислено с помощью программного обеспечения EFT Field Survey
-	н3900	-	-	-	385160.37	4302919.83	-	Метод спутниковых геодезических измерений (определений)	0.10	Mt = 0.1, вычислено с помощью программного обеспечения EFT Field Survey
-	н3870	-	-	-	385174.79	4302916.59	-	Метод спутниковых геодезических измерений (определений)	0.10	Mt = 0.1, вычислено с помощью программного обеспечения EFT Field Survey

**2. Характеристики здания, сооружения, объекта незавершенного строительства с кадастровым номером (обозначением): 35:16:0301028:142**

<b>№ п/п</b>	<b>Наименование характеристики</b>	<b>Значение характеристики</b>
<b>1</b>	<b>2</b>	<b>3</b>
1	Вид объекта недвижимости	здание
2	Ранее присвоенный государственный учетный номер здания, сооружения, объекта незавершенного строительства (кадастровый, инвентарный или условный номер)	-
3	Кадастровый номер земельного участка (земельных участков), в границах которого (которых) расположено здание, сооружение, объект незавершенного строительства	35:16:0301028:78
4	Номер кадастрового квартала (кадастровых кварталов), в пределах которого (которых) расположено здание, сооружение, объекта незавершенного строительства	35:16:0301028
5	Адрес здания, сооружения, объекта незавершенного строительства	Российская Федерация, Вологодская область, район Никольский, деревня Родюкино, дом 52
	Местоположение здания, сооружения, объекта незавершенного строительства	-
	Дополнительные сведения о местоположении	-
6	Иные сведения	

## Описание местоположения здания, сооружения, объекта незавершенного строительства на земельном участке

**1. Сведения о характерных точках контура  
вид объекта недвижимости (здание, сооружение, объект незавершенного строительства) здание  
кадастровый номер (обозначение) : 35:16:0301028:143**

**Зона № -**

Номер контура	Номера характерных точек контура	Существующие			Уточненные			Метод определения координат	Средняя квадратическая погрешность определения координат характерной точки (Mt), м	Формулы, примененные для расчета средней квадратической погрешности определения координат характерной точки (Mt), м
		Координаты, м		R, м	Координаты, м		R, м			
		X	Y		X	Y				
1	2	3	4	5	6	7	8	9	10	11
-	н3910	-	-	-	385127.27	4303378.59	-	Метод спутниковых геодезических измерений (определений)	0.10	Mt = 0.1, вычислено с помощью программного обеспечения EFT Field Survey
-	н3920	-	-	-	385127.44	4303386.76	-	Метод спутниковых геодезических измерений (определений)	0.10	Mt = 0.1, вычислено с помощью программного обеспечения EFT Field Survey
-	н3930	-	-	-	385131.44	4303386.59	-	Метод спутниковых геодезических измерений (определений)	0.10	Mt = 0.1, вычислено с помощью программного обеспечения EFT Field Survey
-	н3940	-	-	-	385131.44	4303390.22	-	Метод спутниковых геодезических измерений (определений)	0.10	Mt = 0.1, вычислено с помощью программного обеспечения EFT Field Survey
-	н3950	-	-	-	385117.52	4303390.98	-	Метод спутниковых геодезических измерений (определений)	0.10	Mt = 0.1, вычислено с помощью программного обеспечения EFT Field Survey

**1. Сведения о характерных точках контура  
вид объекта недвижимости (здание, сооружение, объект незавершенного строительства) здание  
кадастровый номер (обозначение) : 35:16:0301028:143**

-	н396О	-	-	-	385117.4 6	4303378. 80	-	Метод спутниковых геодезических измерений (определений)	0.10	Mt = 0.1 , вычислено с помощью программного обеспечения EFT Field Survey
-	н391О	-	-	-	385127.2 7	4303378. 59	-	Метод спутниковых геодезических измерений (определений)	0.10	Mt = 0.1 , вычислено с помощью программного обеспечения EFT Field Survey

**2. Характеристики здания, сооружения, объекта незавершенного строительства с кадастровым номером (обозначением): 35:16:0301028:143**

№ п/п	Наименование характеристики	Значение характеристики
1	2	3
1	Вид объекта недвижимости	здание
2	Ранее присвоенный государственный учетный номер здания, сооружения, объекта незавершенного строительства (кадастровый, инвентарный или условный номер)	-
3	Кадастровый номер земельного участка (земельных участков), в границах которого (которых) расположено здание, сооружение, объект незавершенного строительства	35:16:0301028:38
4	Номер кадастрового квартала (кадастровых кварталов), в пределах которого (которых) расположено здание, сооружение, объекта незавершенного строительства	35:16:0301028
5	Адрес здания, сооружения, объекта незавершенного строительства	Российская Федерация, Вологодская область, район Никольский, деревня Родюкино, дом 99
	Местоположение здания, сооружения, объекта незавершенного строительства	-
	Дополнительные сведения о местоположении	-
6	Иные сведения	

## Описание местоположения здания, сооружения, объекта незавершенного строительства на земельном участке

**1. Сведения о характерных точках контура  
вид объекта недвижимости (здание, сооружение, объект незавершенного строительства) здание  
кадастровый номер (обозначение) : 35:16:0301028:146**

**Зона № -**

Номер контура	Номера характерных точек контура	Существующие			Уточненные			Метод определения координат	Средняя квадратическая погрешность определения координат характерной точки (Mt), м	Формулы, примененные для расчета средней квадратической погрешности определения координат характерной точки (Mt), м
		Координаты, м		R, м	Координаты, м		R, м			
		X	Y		X	Y				
1	2	3	4	5	6	7	8	9	10	11
-	н3970	-	-	-	385652.36	4302904.18	-	Метод спутниковых геодезических измерений (определений)	0.10	Mt = 0.1, вычислено с помощью программного обеспечения EFT Field Survey
-	н3980	-	-	-	385652.94	4302911.40	-	Метод спутниковых геодезических измерений (определений)	0.10	Mt = 0.1, вычислено с помощью программного обеспечения EFT Field Survey
-	н3990	-	-	-	385641.99	4302912.24	-	Метод спутниковых геодезических измерений (определений)	0.10	Mt = 0.1, вычислено с помощью программного обеспечения EFT Field Survey
-	н4000	-	-	-	385641.37	4302905.00	-	Метод спутниковых геодезических измерений (определений)	0.10	Mt = 0.1, вычислено с помощью программного обеспечения EFT Field Survey
-	н3970	-	-	-	385652.36	4302904.18	-	Метод спутниковых геодезических измерений (определений)	0.10	Mt = 0.1, вычислено с помощью программного обеспечения EFT Field Survey

**2. Характеристики здания, сооружения, объекта незавершенного строительства с кадастровым номером (обозначением): 35:16:0301028:146**

<b>№ п/п</b>	<b>Наименование характеристики</b>	<b>Значение характеристики</b>
<b>1</b>	<b>2</b>	<b>3</b>
1	Вид объекта недвижимости	здание
2	Ранее присвоенный государственный учетный номер здания, сооружения, объекта незавершенного строительства (кадастровый, инвентарный или условный номер)	-
3	Кадастровый номер земельного участка (земельных участков), в границах которого (которых) расположено здание, сооружение, объект незавершенного строительства	35:16:0301028:40
4	Номер кадастрового квартала (кадастровых кварталов), в пределах которого (которых) расположено здание, сооружение, объекта незавершенного строительства	35:16:0301028
5	Адрес здания, сооружения, объекта незавершенного строительства	Российская Федерация, Вологодская область, район Никольский, деревня Родюкино, дом 21
	Местоположение здания, сооружения, объекта незавершенного строительства	-
	Дополнительные сведения о местоположении	-
6	Иные сведения	



## Описание местоположения здания, сооружения, объекта незавершенного строительства на земельном участке

**1. Сведения о характерных точках контура  
вид объекта недвижимости (здание, сооружение, объект незавершенного строительства) здание  
кадастровый номер (обозначение) : 35:16:0301028:147**

**Зона № -**

Номер контура	Номера характерных точек контура	Существующие			Уточненные			Метод определения координат	Средняя квадратическая погрешность определения координат характерной точки (Mt), м	Формулы, примененные для расчета средней квадратической погрешности определения координат характерной точки (Mt), м
		Координаты, м		R, м	Координаты, м		R, м			
		X	Y		X	Y				
1	2	3	4	5	6	7	8	9	10	11
-	н4010	-	-	-	385126.88	4303348.25	-	Метод спутниковых геодезических измерений (определений)	0.10	Mt = 0.1, вычислено с помощью программного обеспечения EFT Field Survey
-	н4020	-	-	-	385127.08	4303358.18	-	Метод спутниковых геодезических измерений (определений)	0.10	Mt = 0.1, вычислено с помощью программного обеспечения EFT Field Survey
-	н4030	-	-	-	385124.58	4303358.27	-	Метод спутниковых геодезических измерений (определений)	0.10	Mt = 0.1, вычислено с помощью программного обеспечения EFT Field Survey
-	н4040	-	-	-	385124.58	4303359.82	-	Метод спутниковых геодезических измерений (определений)	0.10	Mt = 0.1, вычислено с помощью программного обеспечения EFT Field Survey
-	н4050	-	-	-	385117.58	4303360.19	-	Метод спутниковых геодезических измерений (определений)	0.10	Mt = 0.1, вычислено с помощью программного обеспечения EFT Field Survey

**1. Сведения о характерных точках контура  
вид объекта недвижимости (здание, сооружение, объект незавершенного строительства) здание  
кадастровый номер (обозначение) : 35:16:0301028:147**

-	н406О	-	-	-	385117.1 7	4303348. 41	-	Метод спутниковых геодезических измерений (определений)	0.10	Mt = 0.1 , вычислено с помощью программного обеспечения EFT Field Survey
-	н401О	-	-	-	385126.8 8	4303348. 25	-	Метод спутниковых геодезических измерений (определений)	0.10	Mt = 0.1 , вычислено с помощью программного обеспечения EFT Field Survey

**2. Характеристики здания, сооружения, объекта незавершенного строительства с кадастровым номером (обозначением): 35:16:0301028:147**

№ п/п	Наименование характеристики	Значение характеристики
1	2	3
1	Вид объекта недвижимости	здание
2	Ранее присвоенный государственный учетный номер здания, сооружения, объекта незавершенного строительства (кадастровый, инвентарный или условный номер)	-
3	Кадастровый номер земельного участка (земельных участков), в границах которого (которых) расположено здание, сооружение, объект незавершенного строительства	35:16:0301028:21
4	Номер кадастрового квартала (кадастровых кварталов), в пределах которого (которых) расположено здание, сооружение, объекта незавершенного строительства	35:16:0301028
5	Адрес здания, сооружения, объекта незавершенного строительства	Российская Федерация, Вологодская область, район Никольский, деревня Родюкино, дом 97
	Местоположение здания, сооружения, объекта незавершенного строительства	-
	Дополнительные сведения о местоположении	-
6	Иные сведения	

## Описание местоположения здания, сооружения, объекта незавершенного строительства на земельном участке

**1. Сведения о характерных точках контура  
вид объекта недвижимости (здание, сооружение, объект незавершенного строительства) здание  
кадастровый номер (обозначение) : 35:16:0301028:149**

**Зона № -**

Номер контура	Номера характерных точек контура	Существующие			Уточненные			Метод определения координат	Средняя квадратическая погрешность определения координат характерной точки (Mt), м	Формулы, примененные для расчета средней квадратической погрешности определения координат характерной точки (Mt), м
		Координаты, м		R, м	Координаты, м		R, м			
		X	Y		X	Y				
1	2	3	4	5	6	7	8	9	10	11
-	н4070	-	-	-	385626.39	4302872.04	-	Метод спутниковых геодезических измерений (определений)	0.10	Mt = 0.1, вычислено с помощью программного обеспечения EFT Field Survey
-	н4080	-	-	-	385626.96	4302880.18	-	Метод спутниковых геодезических измерений (определений)	0.10	Mt = 0.1, вычислено с помощью программного обеспечения EFT Field Survey
-	н4090	-	-	-	385619.83	4302880.84	-	Метод спутниковых геодезических измерений (определений)	0.10	Mt = 0.1, вычислено с помощью программного обеспечения EFT Field Survey
-	н4100	-	-	-	385619.27	4302872.59	-	Метод спутниковых геодезических измерений (определений)	0.10	Mt = 0.1, вычислено с помощью программного обеспечения EFT Field Survey
-	н4070	-	-	-	385626.39	4302872.04	-	Метод спутниковых геодезических измерений (определений)	0.10	Mt = 0.1, вычислено с помощью программного обеспечения EFT Field Survey

**2. Характеристики здания, сооружения, объекта незавершенного строительства с кадастровым номером (обозначением): 35:16:0301028:149**

<b>№ п/п</b>	<b>Наименование характеристики</b>	<b>Значение характеристики</b>
<b>1</b>	<b>2</b>	<b>3</b>
1	Вид объекта недвижимости	здание
2	Ранее присвоенный государственный учетный номер здания, сооружения, объекта незавершенного строительства (кадастровый, инвентарный или условный номер)	-
3	Кадастровый номер земельного участка (земельных участков), в границах которого (которых) расположено здание, сооружение, объект незавершенного строительства	35:16:0301028:42
4	Номер кадастрового квартала (кадастровых кварталов), в пределах которого (которых) расположено здание, сооружение, объекта незавершенного строительства	35:16:0301028
5	Адрес здания, сооружения, объекта незавершенного строительства	Российская Федерация, Вологодская область, район Никольский, деревня Родюкино, дом 20
	Местоположение здания, сооружения, объекта незавершенного строительства	-
	Дополнительные сведения о местоположении	-
6	Иные сведения	

## Описание местоположения здания, сооружения, объекта незавершенного строительства на земельном участке

**1. Сведения о характерных точках контура  
вид объекта недвижимости (здание, сооружение, объект незавершенного строительства) здание  
кадастровый номер (обозначение) : 35:16:0301028:150**

**Зона № -**

Номер контура	Номера характерных точек контура	Существующие			Уточненные			Метод определения координат	Средняя квадратическая погрешность определения координат характерной точки (Mt), м	Формулы, примененные для расчета средней квадратической погрешности определения координат характерной точки (Mt), м
		Координаты, м		R, м	Координаты, м		R, м			
		X	Y		X	Y				
1	2	3	4	5	6	7	8	9	10	11
-	н4110	-	-	-	385373.35	4302880.07	-	Метод спутниковых геодезических измерений (определений)	0.10	Mt = 0.1, вычислено с помощью программного обеспечения EFT Field Survey
-	н4120	-	-	-	385374.96	4302895.19	-	Метод спутниковых геодезических измерений (определений)	0.10	Mt = 0.1, вычислено с помощью программного обеспечения EFT Field Survey
-	н4130	-	-	-	385363.22	4302896.43	-	Метод спутниковых геодезических измерений (определений)	0.10	Mt = 0.1, вычислено с помощью программного обеспечения EFT Field Survey
-	н4140	-	-	-	385362.00	4302887.53	-	Метод спутниковых геодезических измерений (определений)	0.10	Mt = 0.1, вычислено с помощью программного обеспечения EFT Field Survey
-	н4150	-	-	-	385356.28	4302888.14	-	Метод спутниковых геодезических измерений (определений)	0.10	Mt = 0.1, вычислено с помощью программного обеспечения EFT Field Survey

**1. Сведения о характерных точках контура  
вид объекта недвижимости (здание, сооружение, объект незавершенного строительства) здание  
кадастровый номер (обозначение) : 35:16:0301028:150**

-	н4160	-	-	-	385355.6 3	4302881. 97	-	Метод спутниковых геодезических измерений (определений)	0.10	Mt = 0.1 , вычислено с помощью программного обеспечения EFT Field Survey
-	н4110	-	-	-	385373.3 5	4302880. 07	-	Метод спутниковых геодезических измерений (определений)	0.10	Mt = 0.1 , вычислено с помощью программного обеспечения EFT Field Survey

**2. Характеристики здания, сооружения, объекта незавершенного строительства с кадастровым номером (обозначением): 35:16:0301028:150**

№ п/п	Наименование характеристики	Значение характеристики
1	2	3
1	Вид объекта недвижимости	здание
2	Ранее присвоенный государственный учетный номер здания, сооружения, объекта незавершенного строительства (кадастровый, инвентарный или условный номер)	-
3	Кадастровый номер земельного участка (земельных участков), в границах которого (которых) расположено здание, сооружение, объект незавершенного строительства	35:16:0301028:11
4	Номер кадастрового квартала (кадастровых кварталов), в пределах которого (которых) расположено здание, сооружение, объекта незавершенного строительства	35:16:0301028
5	Адрес здания, сооружения, объекта незавершенного строительства	Российская Федерация, Вологодская область, район Никольский, деревня Родюкино, дом 38
	Местоположение здания, сооружения, объекта незавершенного строительства	-
	Дополнительные сведения о местоположении	-
6	Иные сведения	

## Описание местоположения здания, сооружения, объекта незавершенного строительства на земельном участке

**1. Сведения о характерных точках контура  
вид объекта недвижимости (здание, сооружение, объект незавершенного строительства) здание  
кадастровый номер (обозначение) : 35:16:0301028:151**

**Зона № -**

Номер контура	Номера характерных точек контура	Существующие			Уточненные			Метод определения координат	Средняя квадратическая погрешность определения координат характерной точки (Mt), м	Формулы, примененные для расчета средней квадратической погрешности определения координат характерной точки (Mt), м
		Координаты, м		R, м	Координаты, м		R, м			
		X	Y		X	Y				
1	2	3	4	5	6	7	8	9	10	11
-	н4170	-	-	-	385293.3 2	4302928. 02	-	Метод спутниковых геодезических измерений (определений)	0.10	Mt = 0.1, вычислено с помощью программного обеспечения EFT Field Survey
-	н4180	-	-	-	385294.9 8	4302940. 24	-	Метод спутниковых геодезических измерений (определений)	0.10	Mt = 0.1, вычислено с помощью программного обеспечения EFT Field Survey
-	н4190	-	-	-	385284.3 7	4302941. 82	-	Метод спутниковых геодезических измерений (определений)	0.10	Mt = 0.1, вычислено с помощью программного обеспечения EFT Field Survey
-	н4200	-	-	-	385282.9 8	4302929. 69	-	Метод спутниковых геодезических измерений (определений)	0.10	Mt = 0.1, вычислено с помощью программного обеспечения EFT Field Survey
-	н4170	-	-	-	385293.3 2	4302928. 02	-	Метод спутниковых геодезических измерений (определений)	0.10	Mt = 0.1, вычислено с помощью программного обеспечения EFT Field Survey

**2. Характеристики здания, сооружения, объекта незавершенного строительства с кадастровым номером (обозначением): 35:16:0301028:151**

<b>№ п/п</b>	<b>Наименование характеристики</b>	<b>Значение характеристики</b>
<b>1</b>	<b>2</b>	<b>3</b>
1	Вид объекта недвижимости	здание
2	Ранее присвоенный государственный учетный номер здания, сооружения, объекта незавершенного строительства (кадастровый, инвентарный или условный номер)	-
3	Кадастровый номер земельного участка (земельных участков), в границах которого (которых) расположено здание, сооружение, объект незавершенного строительства	35:16:0301028:70
4	Номер кадастрового квартала (кадастровых кварталов), в пределах которого (которых) расположено здание, сооружение, объекта незавершенного строительства	35:16:0301028
5	Адрес здания, сооружения, объекта незавершенного строительства	Российская Федерация, Вологодская область, район Никольский, деревня Родюкино, дом 45
	Местоположение здания, сооружения, объекта незавершенного строительства	-
	Дополнительные сведения о местоположении	-
6	Иные сведения	



## Описание местоположения здания, сооружения, объекта незавершенного строительства на земельном участке

**1. Сведения о характерных точках контура  
вид объекта недвижимости (здание, сооружение, объект незавершенного строительства) здание  
кадастровый номер (обозначение) : 35:16:0301028:153**

**Зона № -**

Номер контура	Номера характерных точек контура	Существующие			Уточненные			Метод определения координат	Средняя квадратическая погрешность определения координат характерной точки (Mt), м	Формулы, примененные для расчета средней квадратической погрешности определения координат характерной точки (Mt), м
		Координаты, м		R, м	Координаты, м		R, м			
		X	Y		X	Y				
1	2	3	4	5	6	7	8	9	10	11
-	н4210	-	-	-	385677.94	4302901.87	-	Метод спутниковых геодезических измерений (определений)	0.10	Mt = 0.1, вычислено с помощью программного обеспечения EFT Field Survey
-	н4220	-	-	-	385679.00	4302915.34	-	Метод спутниковых геодезических измерений (определений)	0.10	Mt = 0.1, вычислено с помощью программного обеспечения EFT Field Survey
-	н4230	-	-	-	385671.78	4302915.83	-	Метод спутниковых геодезических измерений (определений)	0.10	Mt = 0.1, вычислено с помощью программного обеспечения EFT Field Survey
-	н4240	-	-	-	385670.81	4302902.42	-	Метод спутниковых геодезических измерений (определений)	0.10	Mt = 0.1, вычислено с помощью программного обеспечения EFT Field Survey
-	н4210	-	-	-	385677.94	4302901.87	-	Метод спутниковых геодезических измерений (определений)	0.10	Mt = 0.1, вычислено с помощью программного обеспечения EFT Field Survey

**2. Характеристики здания, сооружения, объекта незавершенного строительства с кадастровым номером (обозначением): 35:16:0301028:153**

<b>№ п/п</b>	<b>Наименование характеристики</b>	<b>Значение характеристики</b>
<b>1</b>	<b>2</b>	<b>3</b>
1	Вид объекта недвижимости	здание
2	Ранее присвоенный государственный учетный номер здания, сооружения, объекта незавершенного строительства (кадастровый, инвентарный или условный номер)	-
3	Кадастровый номер земельного участка (земельных участков), в границах которого (которых) расположено здание, сооружение, объект незавершенного строительства	35:16:0301028:3
4	Номер кадастрового квартала (кадастровых кварталов), в пределах которого (которых) расположено здание, сооружение, объекта незавершенного строительства	35:16:0301028
5	Адрес здания, сооружения, объекта незавершенного строительства	Российская Федерация, Вологодская область, район Никольский, деревня Родюкино, дом 19
	Местоположение здания, сооружения, объекта незавершенного строительства	-
	Дополнительные сведения о местоположении	-
6	Иные сведения	

## Описание местоположения здания, сооружения, объекта незавершенного строительства на земельном участке

**1. Сведения о характерных точках контура  
вид объекта недвижимости (здание, сооружение, объект незавершенного строительства) здание  
кадастровый номер (обозначение) : 35:16:0301028:155**

**Зона № -**

Номер контура	Номера характерных точек контура	Существующие			Уточненные			Метод определения координат	Средняя квадратическая погрешность определения координат характерной точки (Mt), м	Формулы, примененные для расчета средней квадратической погрешности определения координат характерной точки (Mt), м
		Координаты, м		R, м	Координаты, м		R, м			
		X	Y		X	Y				
1	2	3	4	5	6	7	8	9	10	11
-	н4250	-	-	-	385759.35	4302861.10	-	Метод спутниковых геодезических измерений (определений)	0.10	Mt = 0.1, вычислено с помощью программного обеспечения EFT Field Survey
-	н4260	-	-	-	385760.48	4302873.67	-	Метод спутниковых геодезических измерений (определений)	0.10	Mt = 0.1, вычислено с помощью программного обеспечения EFT Field Survey
-	н4270	-	-	-	385747.14	4302874.93	-	Метод спутниковых геодезических измерений (определений)	0.10	Mt = 0.1, вычислено с помощью программного обеспечения EFT Field Survey
-	н4280	-	-	-	385745.91	4302862.17	-	Метод спутниковых геодезических измерений (определений)	0.10	Mt = 0.1, вычислено с помощью программного обеспечения EFT Field Survey
-	н4250	-	-	-	385759.35	4302861.10	-	Метод спутниковых геодезических измерений (определений)	0.10	Mt = 0.1, вычислено с помощью программного обеспечения EFT Field Survey

**2. Характеристики здания, сооружения, объекта незавершенного строительства с кадастровым номером (обозначением): 35:16:0301028:155**

<b>№ п/п</b>	<b>Наименование характеристики</b>	<b>Значение характеристики</b>
<b>1</b>	<b>2</b>	<b>3</b>
1	Вид объекта недвижимости	здание
2	Ранее присвоенный государственный учетный номер здания, сооружения, объекта незавершенного строительства (кадастровый, инвентарный или условный номер)	-
3	Кадастровый номер земельного участка (земельных участков), в границах которого (которых) расположено здание, сооружение, объект незавершенного строительства	35:16:0301028:227
4	Номер кадастрового квартала (кадастровых кварталов), в пределах которого (которых) расположено здание, сооружение, объекта незавершенного строительства	35:16:0301028
5	Адрес здания, сооружения, объекта незавершенного строительства	Российская Федерация, Вологодская область, район Никольский, деревня Родюкино, дом 10
	Местоположение здания, сооружения, объекта незавершенного строительства	-
	Дополнительные сведения о местоположении	-
6	Иные сведения	

## Описание местоположения здания, сооружения, объекта незавершенного строительства на земельном участке

**1. Сведения о характерных точках контура  
вид объекта недвижимости (здание, сооружение, объект незавершенного строительства) здание  
кадастровый номер (обозначение) : 35:16:0301028:156**

**Зона № -**

Номер контура	Номера характерных точек контура	Существующие			Уточненные			Метод определения координат	Средняя квадратическая погрешность определения координат характерной точки (Mt), м	Формулы, примененные для расчета средней квадратической погрешности определения координат характерной точки (Mt), м
		Координаты, м		R, м	Координаты, м		R, м			
		X	Y		X	Y				
1	2	3	4	5	6	7	8	9	10	11
-	н4290	-	-	-	385203.05	4302943.32	-	Метод спутниковых геодезических измерений (определений)	0.10	Mt = 0.1, вычислено с помощью программного обеспечения EFT Field Survey
-	н4300	-	-	-	385205.25	4302956.58	-	Метод спутниковых геодезических измерений (определений)	0.10	Mt = 0.1, вычислено с помощью программного обеспечения EFT Field Survey
-	н4310	-	-	-	385198.65	4302957.87	-	Метод спутниковых геодезических измерений (определений)	0.10	Mt = 0.1, вычислено с помощью программного обеспечения EFT Field Survey
-	н4320	-	-	-	385196.34	4302944.36	-	Метод спутниковых геодезических измерений (определений)	0.10	Mt = 0.1, вычислено с помощью программного обеспечения EFT Field Survey
-	н4290	-	-	-	385203.05	4302943.32	-	Метод спутниковых геодезических измерений (определений)	0.10	Mt = 0.1, вычислено с помощью программного обеспечения EFT Field Survey

**2. Характеристики здания, сооружения, объекта незавершенного строительства с кадастровым номером (обозначением): 35:16:0301028:156**

<b>№ п/п</b>	<b>Наименование характеристики</b>	<b>Значение характеристики</b>
<b>1</b>	<b>2</b>	<b>3</b>
1	Вид объекта недвижимости	здание
2	Ранее присвоенный государственный учетный номер здания, сооружения, объекта незавершенного строительства (кадастровый, инвентарный или условный номер)	-
3	Кадастровый номер земельного участка (земельных участков), в границах которого (которых) расположено здание, сооружение, объект незавершенного строительства	35:16:0301028:77
4	Номер кадастрового квартала (кадастровых кварталов), в пределах которого (которых) расположено здание, сооружение, объекта незавершенного строительства	35:16:0301028
5	Адрес здания, сооружения, объекта незавершенного строительства	Российская Федерация, Вологодская область, район Никольский, деревня Родюкино, дом 51
	Местоположение здания, сооружения, объекта незавершенного строительства	-
	Дополнительные сведения о местоположении	-
6	Иные сведения	

## Описание местоположения здания, сооружения, объекта незавершенного строительства на земельном участке

**1. Сведения о характерных точках контура  
вид объекта недвижимости (здание, сооружение, объект незавершенного строительства) здание  
кадастровый номер (обозначение) : 35:16:0301028:157**

**Зона № -**

Номер контура	Номера характерных точек контура	Существующие			Уточненные			Метод определения координат	Средняя квадратическая погрешность определения координат характерной точки (Mt), м	Формулы, примененные для расчета средней квадратической погрешности определения координат характерной точки (Mt), м
		Координаты, м		R, м	Координаты, м		R, м			
		X	Y		X	Y				
1	2	3	4	5	6	7	8	9	10	11
-	н4330	-	-	-	385612.54	4302906.92	-	Метод спутниковых геодезических измерений (определений)	0.10	Mt = 0.1, вычислено с помощью программного обеспечения EFT Field Survey
-	н4340	-	-	-	385612.91	4302916.33	-	Метод спутниковых геодезических измерений (определений)	0.10	Mt = 0.1, вычислено с помощью программного обеспечения EFT Field Survey
-	н4350	-	-	-	385604.38	4302916.80	-	Метод спутниковых геодезических измерений (определений)	0.10	Mt = 0.1, вычислено с помощью программного обеспечения EFT Field Survey
-	н4360	-	-	-	385604.03	4302907.33	-	Метод спутниковых геодезических измерений (определений)	0.10	Mt = 0.1, вычислено с помощью программного обеспечения EFT Field Survey
-	н4330	-	-	-	385612.54	4302906.92	-	Метод спутниковых геодезических измерений (определений)	0.10	Mt = 0.1, вычислено с помощью программного обеспечения EFT Field Survey

**2. Характеристики здания, сооружения, объекта незавершенного строительства с кадастровым номером (обозначением): 35:16:0301028:157**

<b>№ п/п</b>	<b>Наименование характеристики</b>	<b>Значение характеристики</b>
<b>1</b>	<b>2</b>	<b>3</b>
1	Вид объекта недвижимости	здание
2	Ранее присвоенный государственный учетный номер здания, сооружения, объекта незавершенного строительства (кадастровый, инвентарный или условный номер)	-
3	Кадастровый номер земельного участка (земельных участков), в границах которого (которых) расположено здание, сооружение, объект незавершенного строительства	35:16:0301028:23
4	Номер кадастрового квартала (кадастровых кварталов), в пределах которого (которых) расположено здание, сооружение, объекта незавершенного строительства	35:16:0301028
5	Адрес здания, сооружения, объекта незавершенного строительства	Российская Федерация, Вологодская область, район Никольский, деревня Родюкино, дом 23
	Местоположение здания, сооружения, объекта незавершенного строительства	-
	Дополнительные сведения о местоположении	-
6	Иные сведения	



## Описание местоположения здания, сооружения, объекта незавершенного строительства на земельном участке

**1. Сведения о характерных точках контура  
вид объекта недвижимости (здание, сооружение, объект незавершенного строительства) здание  
кадастровый номер (обозначение) : 35:16:0301028:158**

**Зона № -**

Номер контура	Номера характерных точек контура	Существующие			Уточненные			Метод определения координат	Средняя квадратическая погрешность определения координат характерной точки (Mt), м	Формулы, примененные для расчета средней квадратической погрешности определения координат характерной точки (Mt), м
		Координаты, м		R, м	Координаты, м		R, м			
		X	Y		X	Y				
1	2	3	4	5	6	7	8	9	10	11
-	н4370	-	-	-	385255.63	4302933.87	-	Метод спутниковых геодезических измерений (определений)	0.10	Mt = 0.1, вычислено с помощью программного обеспечения EFT Field Survey
-	н4380	-	-	-	385257.48	4302945.89	-	Метод спутниковых геодезических измерений (определений)	0.10	Mt = 0.1, вычислено с помощью программного обеспечения EFT Field Survey
-	н4390	-	-	-	385240.58	4302948.55	-	Метод спутниковых геодезических измерений (определений)	0.10	Mt = 0.1, вычислено с помощью программного обеспечения EFT Field Survey
-	н4400	-	-	-	385239.67	4302943.06	-	Метод спутниковых геодезических измерений (определений)	0.10	Mt = 0.1, вычислено с помощью программного обеспечения EFT Field Survey
-	н4410	-	-	-	385237.10	4302943.44	-	Метод спутниковых геодезических измерений (определений)	0.10	Mt = 0.1, вычислено с помощью программного обеспечения EFT Field Survey

**1. Сведения о характерных точках контура  
вид объекта недвижимости (здание, сооружение, объект незавершенного строительства) здание  
кадастровый номер (обозначение) : 35:16:0301028:158**

-	н4420	-	-	-	385236.1 7	4302936. 86	-	Метод спутниковых геодезических измерений (определений)	0.10	Mt = 0.1 , вычислено с помощью программного обеспечения EFT Field Survey
-	н4370	-	-	-	385255.6 3	4302933. 87	-	Метод спутниковых геодезических измерений (определений)	0.10	Mt = 0.1 , вычислено с помощью программного обеспечения EFT Field Survey

**2. Характеристики здания, сооружения, объекта незавершенного строительства с кадастровым номером (обозначением): 35:16:0301028:158**

№ п/п	Наименование характеристики	Значение характеристики
1	2	3
1	Вид объекта недвижимости	здание
2	Ранее присвоенный государственный учетный номер здания, сооружения, объекта незавершенного строительства (кадастровый, инвентарный или условный номер)	-
3	Кадастровый номер земельного участка (земельных участков), в границах которого (которых) расположено здание, сооружение, объект незавершенного строительства	35:16:0301028:72
4	Номер кадастрового квартала (кадастровых кварталов), в пределах которого (которых) расположено здание, сооружение, объекта незавершенного строительства	35:16:0301028
5	Адрес здания, сооружения, объекта незавершенного строительства	Российская Федерация, Вологодская область, район Никольский, деревня Родюкино, дом 47
	Местоположение здания, сооружения, объекта незавершенного строительства	-
	Дополнительные сведения о местоположении	-
6	Иные сведения	

## Описание местоположения здания, сооружения, объекта незавершенного строительства на земельном участке

**1. Сведения о характерных точках контура  
вид объекта недвижимости (здание, сооружение, объект незавершенного строительства) здание  
кадастровый номер (обозначение) : 35:16:0301028:159**

**Зона № -**

Номер контура	Номера характерных точек контура	Существующие			Уточненные			Метод определения координат	Средняя квадратическая погрешность определения координат характерной точки (Mt), м	Формулы, примененные для расчета средней квадратической погрешности определения координат характерной точки (Mt), м
		Координаты, м		R, м	Координаты, м		R, м			
		X	Y		X	Y				
1	2	3	4	5	6	7	8	9	10	11
-	н4510	-	-	-	385589.34	4302909.16	-	Метод спутниковых геодезических измерений (определений)	0.10	Mt = 0.1, вычислено с помощью программного обеспечения EFT Field Survey
-	н4520	-	-	-	385590.08	4302924.91	-	Метод спутниковых геодезических измерений (определений)	0.10	Mt = 0.1, вычислено с помощью программного обеспечения EFT Field Survey
-	н4530	-	-	-	385584.26	4302925.25	-	Метод спутниковых геодезических измерений (определений)	0.10	Mt = 0.1, вычислено с помощью программного обеспечения EFT Field Survey
-	н4540	-	-	-	385583.34	4302909.56	-	Метод спутниковых геодезических измерений (определений)	0.10	Mt = 0.1, вычислено с помощью программного обеспечения EFT Field Survey
-	н4510	-	-	-	385589.34	4302909.16	-	Метод спутниковых геодезических измерений (определений)	0.10	Mt = 0.1, вычислено с помощью программного обеспечения EFT Field Survey

**2. Характеристики здания, сооружения, объекта незавершенного строительства с кадастровым номером (обозначением): 35:16:0301028:159**

<b>№ п/п</b>	<b>Наименование характеристики</b>	<b>Значение характеристики</b>
<b>1</b>	<b>2</b>	<b>3</b>
1	Вид объекта недвижимости	здание
2	Ранее присвоенный государственный учетный номер здания, сооружения, объекта незавершенного строительства (кадастровый, инвентарный или условный номер)	-
3	Кадастровый номер земельного участка (земельных участков), в границах которого (которых) расположено здание, сооружение, объект незавершенного строительства	35:16:0301028:46
4	Номер кадастрового квартала (кадастровых кварталов), в пределах которого (которых) расположено здание, сооружение, объекта незавершенного строительства	35:16:0301028
5	Адрес здания, сооружения, объекта незавершенного строительства	Российская Федерация, Вологодская область, район Никольский, деревня Родюкино, дом 25
	Местоположение здания, сооружения, объекта незавершенного строительства	-
	Дополнительные сведения о местоположении	-
6	Иные сведения	

## Описание местоположения здания, сооружения, объекта незавершенного строительства на земельном участке

**1. Сведения о характерных точках контура  
вид объекта недвижимости (здание, сооружение, объект незавершенного строительства) здание  
кадастровый номер (обозначение) : 35:16:0301028:160**

**Зона № -**

Номер контура	Номера характерных точек контура	Существующие			Уточненные			Метод определения координат	Средняя квадратическая погрешность определения координат характерной точки (Mt), м	Формулы, примененные для расчета средней квадратической погрешности определения координат характерной точки (Mt), м
		Координаты, м		R, м	Координаты, м		R, м			
		X	Y		X	Y				
1	2	3	4	5	6	7	8	9	10	11
-	н4550	-	-	-	385681.69	4302868.65	-	Метод спутниковых геодезических измерений (определений)	0.10	Mt = 0.1, вычислено с помощью программного обеспечения EFT Field Survey
-	н4560	-	-	-	385683.05	4302881.23	-	Метод спутниковых геодезических измерений (определений)	0.10	Mt = 0.1, вычислено с помощью программного обеспечения EFT Field Survey
-	н4570	-	-	-	385670.21	4302882.68	-	Метод спутниковых геодезических измерений (определений)	0.10	Mt = 0.1, вычислено с помощью программного обеспечения EFT Field Survey
-	н4580	-	-	-	385668.74	4302870.01	-	Метод спутниковых геодезических измерений (определений)	0.10	Mt = 0.1, вычислено с помощью программного обеспечения EFT Field Survey
-	н4550	-	-	-	385681.69	4302868.65	-	Метод спутниковых геодезических измерений (определений)	0.10	Mt = 0.1, вычислено с помощью программного обеспечения EFT Field Survey

**2. Характеристики здания, сооружения, объекта незавершенного строительства с кадастровым номером (обозначением): 35:16:0301028:160**

<b>№ п/п</b>	<b>Наименование характеристики</b>	<b>Значение характеристики</b>
<b>1</b>	<b>2</b>	<b>3</b>
1	Вид объекта недвижимости	здание
2	Ранее присвоенный государственный учетный номер здания, сооружения, объекта незавершенного строительства (кадастровый, инвентарный или условный номер)	-
3	Кадастровый номер земельного участка (земельных участков), в границах которого (которых) расположено здание, сооружение, объект незавершенного строительства	35:16:0301028:15
4	Номер кадастрового квартала (кадастровых кварталов), в пределах которого (которых) расположено здание, сооружение, объекта незавершенного строительства	35:16:0301028
5	Адрес здания, сооружения, объекта незавершенного строительства	Российская Федерация, Вологодская область, район Никольский, деревня Родюкино, дом 16
	Местоположение здания, сооружения, объекта незавершенного строительства	-
	Дополнительные сведения о местоположении	-
6	Иные сведения	

## Описание местоположения здания, сооружения, объекта незавершенного строительства на земельном участке

**1. Сведения о характерных точках контура  
вид объекта недвижимости (здание, сооружение, объект незавершенного строительства) здание  
кадастровый номер (обозначение) : 35:16:0301028:162**

**Зона № -**

Номер контура	Номера характерных точек контура	Существующие			Уточненные			Метод определения координат	Средняя квадратическая погрешность определения координат характерной точки (Mt), м	Формулы, примененные для расчета средней квадратической погрешности определения координат характерной точки (Mt), м
		Координаты, м		R, м	Координаты, м		R, м			
		X	Y		X	Y				
1	2	3	4	5	6	7	8	9	10	11
-	н4590	-	-	-	384966.38	4303016.95	-	Метод спутниковых геодезических измерений (определений)	0.10	Mt = 0.1, вычислено с помощью программного обеспечения EFT Field Survey
-	н4600	-	-	-	384965.10	4303033.10	-	Метод спутниковых геодезических измерений (определений)	0.10	Mt = 0.1, вычислено с помощью программного обеспечения EFT Field Survey
-	н4610	-	-	-	384958.21	4303032.59	-	Метод спутниковых геодезических измерений (определений)	0.10	Mt = 0.1, вычислено с помощью программного обеспечения EFT Field Survey
-	н4620	-	-	-	384959.51	4303016.42	-	Метод спутниковых геодезических измерений (определений)	0.10	Mt = 0.1, вычислено с помощью программного обеспечения EFT Field Survey
-	н4590	-	-	-	384966.38	4303016.95	-	Метод спутниковых геодезических измерений (определений)	0.10	Mt = 0.1, вычислено с помощью программного обеспечения EFT Field Survey

**2. Характеристики здания, сооружения, объекта незавершенного строительства с кадастровым номером (обозначением): 35:16:0301028:162**

<b>№ п/п</b>	<b>Наименование характеристики</b>	<b>Значение характеристики</b>
<b>1</b>	<b>2</b>	<b>3</b>
1	Вид объекта недвижимости	здание
2	Ранее присвоенный государственный учетный номер здания, сооружения, объекта незавершенного строительства (кадастровый, инвентарный или условный номер)	-
3	Кадастровый номер земельного участка (земельных участков), в границах которого (которых) расположено здание, сооружение, объект незавершенного строительства	35:16:0301028:88
4	Номер кадастрового квартала (кадастровых кварталов), в пределах которого (которых) расположено здание, сооружение, объекта незавершенного строительства	35:16:0301028
5	Адрес здания, сооружения, объекта незавершенного строительства	Российская Федерация, Вологодская область, район Никольский, деревня Родюкино, дом 55
	Местоположение здания, сооружения, объекта незавершенного строительства	-
	Дополнительные сведения о местоположении	-
6	Иные сведения	



## Описание местоположения здания, сооружения, объекта незавершенного строительства на земельном участке

**1. Сведения о характерных точках контура  
вид объекта недвижимости (здание, сооружение, объект незавершенного строительства) здание  
кадастровый номер (обозначение) : 35:16:0301028:163**

**Зона № -**

Номер контура	Номера характерных точек контура	Существующие			Уточненные			Метод определения координат	Средняя квадратическая погрешность определения координат характерной точки (Mt), м	Формулы, примененные для расчета средней квадратической погрешности определения координат характерной точки (Mt), м
		Координаты, м		R, м	Координаты, м		R, м			
		X	Y		X	Y				
1	2	3	4	5	6	7	8	9	10	11
-	н4630	-	-	-	385259.86	4302901.43	-	Метод спутниковых геодезических измерений (определений)	0.10	Mt = 0.1, вычислено с помощью программного обеспечения EFT Field Survey
-	н4640	-	-	-	385261.41	4302911.60	-	Метод спутниковых геодезических измерений (определений)	0.10	Mt = 0.1, вычислено с помощью программного обеспечения EFT Field Survey
-	н4650	-	-	-	385247.83	4302913.67	-	Метод спутниковых геодезических измерений (определений)	0.10	Mt = 0.1, вычислено с помощью программного обеспечения EFT Field Survey
-	н4660	-	-	-	385246.31	4302903.22	-	Метод спутниковых геодезических измерений (определений)	0.10	Mt = 0.1, вычислено с помощью программного обеспечения EFT Field Survey
-	н4630	-	-	-	385259.86	4302901.43	-	Метод спутниковых геодезических измерений (определений)	0.10	Mt = 0.1, вычислено с помощью программного обеспечения EFT Field Survey

**2. Характеристики здания, сооружения, объекта незавершенного строительства с кадастровым номером (обозначением): 35:16:0301028:163**

<b>№ п/п</b>	<b>Наименование характеристики</b>	<b>Значение характеристики</b>
<b>1</b>	<b>2</b>	<b>3</b>
1	Вид объекта недвижимости	здание
2	Ранее присвоенный государственный учетный номер здания, сооружения, объекта незавершенного строительства (кадастровый, инвентарный или условный номер)	-
3	Кадастровый номер земельного участка (земельных участков), в границах которого (которых) расположено здание, сооружение, объект незавершенного строительства	35:16:0301028:14
4	Номер кадастрового квартала (кадастровых кварталов), в пределах которого (которых) расположено здание, сооружение, объекта незавершенного строительства	35:16:0301028
5	Адрес здания, сооружения, объекта незавершенного строительства	Российская Федерация, Вологодская область, район Никольский, деревня Родюкино, дом 46
	Местоположение здания, сооружения, объекта незавершенного строительства	-
	Дополнительные сведения о местоположении	-
6	Иные сведения	

## Описание местоположения здания, сооружения, объекта незавершенного строительства на земельном участке

**1. Сведения о характерных точках контура  
вид объекта недвижимости (здание, сооружение, объект незавершенного строительства) здание  
кадастровый номер (обозначение) : 35:16:0301028:164**

**Зона № -**

Номер контура	Номера характерных точек контура	Существующие			Уточненные			Метод определения координат	Средняя квадратическая погрешность определения координат характерной точки (Mt), м	Формулы, примененные для расчета средней квадратической погрешности определения координат характерной точки (Mt), м
		Координаты, м		R, м	Координаты, м		R, м			
		X	Y		X	Y				
1	2	3	4	5	6	7	8	9	10	11
-	н4670	-	-	-	385087.08	4303342.22	-	Метод спутниковых геодезических измерений (определений)	0.10	Mt = 0.1, вычислено с помощью программного обеспечения EFT Field Survey
-	н4680	-	-	-	385086.94	4303359.27	-	Метод спутниковых геодезических измерений (определений)	0.10	Mt = 0.1, вычислено с помощью программного обеспечения EFT Field Survey
-	н4690	-	-	-	385077.97	4303359.31	-	Метод спутниковых геодезических измерений (определений)	0.10	Mt = 0.1, вычислено с помощью программного обеспечения EFT Field Survey
-	н4700	-	-	-	385078.09	4303342.26	-	Метод спутниковых геодезических измерений (определений)	0.10	Mt = 0.1, вычислено с помощью программного обеспечения EFT Field Survey
-	н4670	-	-	-	385087.08	4303342.22	-	Метод спутниковых геодезических измерений (определений)	0.10	Mt = 0.1, вычислено с помощью программного обеспечения EFT Field Survey

**2. Характеристики здания, сооружения, объекта незавершенного строительства с кадастровым номером (обозначением): 35:16:0301028:164**

<b>№ п/п</b>	<b>Наименование характеристики</b>	<b>Значение характеристики</b>
<b>1</b>	<b>2</b>	<b>3</b>
1	Вид объекта недвижимости	здание
2	Ранее присвоенный государственный учетный номер здания, сооружения, объекта незавершенного строительства (кадастровый, инвентарный или условный номер)	-
3	Кадастровый номер земельного участка (земельных участков), в границах которого (которых) расположено здание, сооружение, объект незавершенного строительства	35:16:0301028:95
4	Номер кадастрового квартала (кадастровых кварталов), в пределах которого (которых) расположено здание, сооружение, объекта незавершенного строительства	35:16:0301028
5	Адрес здания, сооружения, объекта незавершенного строительства	Российская Федерация, Вологодская область, район Никольский, деревня Родюкино, дом 92
	Местоположение здания, сооружения, объекта незавершенного строительства	-
	Дополнительные сведения о местоположении	-
6	Иные сведения	

## Описание местоположения здания, сооружения, объекта незавершенного строительства на земельном участке

**1. Сведения о характерных точках контура  
вид объекта недвижимости (здание, сооружение, объект незавершенного строительства) здание  
кадастровый номер (обозначение) : 35:16:0301028:165**

**Зона № -**

Номер контура	Номера характерных точек контура	Существующие			Уточненные			Метод определения координат	Средняя квадратическая погрешность определения координат характерной точки (Mt), м	Формулы, примененные для расчета средней квадратической погрешности определения координат характерной точки (Mt), м
		Координаты, м		R, м	Координаты, м		R, м			
		X	Y		X	Y				
1	2	3	4	5	6	7	8	9	10	11
-	н4710	-	-	-	385109.41	4302925.88	-	Метод спутниковых геодезических измерений (определений)	0.10	Mt = 0.1, вычислено с помощью программного обеспечения EFT Field Survey
-	н4720	-	-	-	385113.63	4302940.97	-	Метод спутниковых геодезических измерений (определений)	0.10	Mt = 0.1, вычислено с помощью программного обеспечения EFT Field Survey
-	н4730	-	-	-	385107.51	4302942.89	-	Метод спутниковых геодезических измерений (определений)	0.10	Mt = 0.1, вычислено с помощью программного обеспечения EFT Field Survey
-	н4740	-	-	-	385103.16	4302927.62	-	Метод спутниковых геодезических измерений (определений)	0.10	Mt = 0.1, вычислено с помощью программного обеспечения EFT Field Survey
-	н4710	-	-	-	385109.41	4302925.88	-	Метод спутниковых геодезических измерений (определений)	0.10	Mt = 0.1, вычислено с помощью программного обеспечения EFT Field Survey

**2. Характеристики здания, сооружения, объекта незавершенного строительства с кадастровым номером (обозначением): 35:16:0301028:165**

<b>№ п/п</b>	<b>Наименование характеристики</b>	<b>Значение характеристики</b>
<b>1</b>	<b>2</b>	<b>3</b>
1	Вид объекта недвижимости	здание
2	Ранее присвоенный государственный учетный номер здания, сооружения, объекта незавершенного строительства (кадастровый, инвентарный или условный номер)	-
3	Кадастровый номер земельного участка (земельных участков), в границах которого (которых) расположено здание, сооружение, объект незавершенного строительства	35:16:0301028:20
4	Номер кадастрового квартала (кадастровых кварталов), в пределах которого (которых) расположено здание, сооружение, объекта незавершенного строительства	35:16:0301028
5	Адрес здания, сооружения, объекта незавершенного строительства	Российская Федерация, Вологодская область, район Никольский, деревня Родюкино, дом 58
	Местоположение здания, сооружения, объекта незавершенного строительства	-
	Дополнительные сведения о местоположении	-
6	Иные сведения	

## Описание местоположения здания, сооружения, объекта незавершенного строительства на земельном участке

**1. Сведения о характерных точках контура  
вид объекта недвижимости (здание, сооружение, объект незавершенного строительства) здание  
кадастровый номер (обозначение) : 35:16:0301028:166**

**Зона № -**

Номер контура	Номера характерных точек контура	Существующие			Уточненные			Метод определения координат	Средняя квадратическая погрешность определения координат характерной точки (Mt), м	Формулы, примененные для расчета средней квадратической погрешности определения координат характерной точки (Mt), м
		Координаты, м		R, м	Координаты, м		R, м			
		X	Y		X	Y				
1	2	3	4	5	6	7	8	9	10	11
-	н4750	-	-	-	385798.94	4302853.00	-	Метод спутниковых геодезических измерений (определений)	0.10	Mt = 0.1, вычислено с помощью программного обеспечения EFT Field Survey
-	н4760	-	-	-	385799.05	4302871.13	-	Метод спутниковых геодезических измерений (определений)	0.10	Mt = 0.1, вычислено с помощью программного обеспечения EFT Field Survey
-	н4770	-	-	-	385791.52	4302871.19	-	Метод спутниковых геодезических измерений (определений)	0.10	Mt = 0.1, вычислено с помощью программного обеспечения EFT Field Survey
-	н4780	-	-	-	385791.33	4302853.01	-	Метод спутниковых геодезических измерений (определений)	0.10	Mt = 0.1, вычислено с помощью программного обеспечения EFT Field Survey
-	н4750	-	-	-	385798.94	4302853.00	-	Метод спутниковых геодезических измерений (определений)	0.10	Mt = 0.1, вычислено с помощью программного обеспечения EFT Field Survey

**2. Характеристики здания, сооружения, объекта незавершенного строительства с кадастровым номером (обозначением): 35:16:0301028:166**

<b>№ п/п</b>	<b>Наименование характеристики</b>	<b>Значение характеристики</b>
<b>1</b>	<b>2</b>	<b>3</b>
1	Вид объекта недвижимости	здание
2	Ранее присвоенный государственный учетный номер здания, сооружения, объекта незавершенного строительства (кадастровый, инвентарный или условный номер)	-
3	Кадастровый номер земельного участка (земельных участков), в границах которого (которых) расположено здание, сооружение, объект незавершенного строительства	35:16:0301028:12
4	Номер кадастрового квартала (кадастровых кварталов), в пределах которого (которых) расположено здание, сооружение, объекта незавершенного строительства	35:16:0301028
5	Адрес здания, сооружения, объекта незавершенного строительства	Российская Федерация, Вологодская область, район Никольский, деревня Родюкино, дом 8
	Местоположение здания, сооружения, объекта незавершенного строительства	-
	Дополнительные сведения о местоположении	-
6	Иные сведения	



## Описание местоположения здания, сооружения, объекта незавершенного строительства на земельном участке

**1. Сведения о характерных точках контура  
вид объекта недвижимости (здание, сооружение, объект незавершенного строительства) здание  
кадастровый номер (обозначение) : 35:16:0301028:168**

Зона № -

Номер контура	Номера характерных точек контура	Существующие			Уточненные			Метод определения координат	Средняя квадратическая погрешность определения координат характерной точки (Mt), м	Формулы, примененные для расчета средней квадратической погрешности определения координат характерной точки (Mt), м
		Координаты, м		R, м	Координаты, м		R, м			
		X	Y		X	Y				
1	2	3	4	5	6	7	8	9	10	11
-	н4790	-	-	-	385175.78	4302949.26	-	Метод спутниковых геодезических измерений (определений)	0.10	Mt = 0.1, вычислено с помощью программного обеспечения EFT Field Survey
-	н4800	-	-	-	385178.45	4302960.89	-	Метод спутниковых геодезических измерений (определений)	0.10	Mt = 0.1, вычислено с помощью программного обеспечения EFT Field Survey
-	н4810	-	-	-	385171.39	4302962.47	-	Метод спутниковых геодезических измерений (определений)	0.10	Mt = 0.1, вычислено с помощью программного обеспечения EFT Field Survey
-	н4820	-	-	-	385168.70	4302951.04	-	Метод спутниковых геодезических измерений (определений)	0.10	Mt = 0.1, вычислено с помощью программного обеспечения EFT Field Survey
-	н4790	-	-	-	385175.78	4302949.26	-	Метод спутниковых геодезических измерений (определений)	0.10	Mt = 0.1, вычислено с помощью программного обеспечения EFT Field Survey

**2. Характеристики здания, сооружения, объекта незавершенного строительства с кадастровым номером (обозначением): 35:16:0301028:168**

<b>№ п/п</b>	<b>Наименование характеристики</b>	<b>Значение характеристики</b>
<b>1</b>	<b>2</b>	<b>3</b>
1	Вид объекта недвижимости	здание
2	Ранее присвоенный государственный учетный номер здания, сооружения, объекта незавершенного строительства (кадастровый, инвентарный или условный номер)	-
3	Кадастровый номер земельного участка (земельных участков), в границах которого (которых) расположено здание, сооружение, объект незавершенного строительства	35:16:0301028:253
4	Номер кадастрового квартала (кадастровых кварталов), в пределах которого (которых) расположено здание, сооружение, объекта незавершенного строительства	35:16:0301028
5	Адрес здания, сооружения, объекта незавершенного строительства	Российская Федерация, Вологодская область, район Никольский, деревня Родюкино, дом 53
	Местоположение здания, сооружения, объекта незавершенного строительства	-
	Дополнительные сведения о местоположении	-
6	Иные сведения	

## Описание местоположения здания, сооружения, объекта незавершенного строительства на земельном участке

**1. Сведения о характерных точках контура  
вид объекта недвижимости (здание, сооружение, объект незавершенного строительства) здание  
кадастровый номер (обозначение) : 35:16:0301028:169**

**Зона № -**

Номер контура	Номера характерных точек контура	Существующие			Уточненные			Метод определения координат	Средняя квадратическая погрешность определения координат характерной точки (M <sub>t</sub> ), м	Формулы, примененные для расчета средней квадратической погрешности определения координат характерной точки (M <sub>t</sub> ), м
		Координаты, м		R, м	Координаты, м		R, м			
		X	Y		X	Y				
1	2	3	4	5	6	7	8	9	10	11
-	н4830	-	-	-	385541.88	4302883.61	-	Метод спутниковых геодезических измерений (определений)	0.10	-
-	н4840	-	-	-	385542.41	4302893.03	-	Метод спутниковых геодезических измерений (определений)	0.10	-
-	н4850	-	-	-	385533.30	4302893.55	-	Метод спутниковых геодезических измерений (определений)	0.10	-
-	н4860	-	-	-	385532.76	4302884.16	-	Метод спутниковых геодезических измерений (определений)	0.10	-
-	н4830	-	-	-	385541.88	4302883.61	-	Метод спутниковых геодезических измерений (определений)	0.10	-

**2. Характеристики здания, сооружения, объекта незавершенного строительства с кадастровым номером (обозначением): 35:16:0301028:169**

<b>№ п/п</b>	<b>Наименование характеристики</b>	<b>Значение характеристики</b>
<b>1</b>	<b>2</b>	<b>3</b>
1	Вид объекта недвижимости	здание
2	Ранее присвоенный государственный учетный номер здания, сооружения, объекта незавершенного строительства (кадастровый, инвентарный или условный номер)	-
3	Кадастровый номер земельного участка (земельных участков), в границах которого (которых) расположено здание, сооружение, объект незавершенного строительства	35:16:0301028:51
4	Номер кадастрового квартала (кадастровых кварталов), в пределах которого (которых) расположено здание, сооружение, объекта незавершенного строительства	35:16:0301028
5	Адрес здания, сооружения, объекта незавершенного строительства	Российская Федерация, Вологодская область, район Никольский, деревня Родюкино, дом 26
	Местоположение здания, сооружения, объекта незавершенного строительства	-
	Дополнительные сведения о местоположении	-
6	Иные сведения	

## Описание местоположения здания, сооружения, объекта незавершенного строительства на земельном участке

**1. Сведения о характерных точках контура  
вид объекта недвижимости (здание, сооружение, объект незавершенного строительства) здание  
кадастровый номер (обозначение) : 35:16:0301028:170**

**Зона № -**

Номер контура	Номера характерных точек контура	Существующие			Уточненные			Метод определения координат	Средняя квадратическая погрешность определения координат характерной точки (Mt), м	Формулы, примененные для расчета средней квадратической погрешности определения координат характерной точки (Mt), м
		Координаты, м		R, м	Координаты, м		R, м			
		X	Y		X	Y				
1	2	3	4	5	6	7	8	9	10	11
-	н4870	-	-	-	385080.47	4303226.70	-	Метод спутниковых геодезических измерений (определений)	0.10	Mt = 0.1, вычислено с помощью программного обеспечения EFT Field Survey
-	н4880	-	-	-	385075.97	4303250.35	-	Метод спутниковых геодезических измерений (определений)	0.10	Mt = 0.1, вычислено с помощью программного обеспечения EFT Field Survey
-	н4890	-	-	-	385074.57	4303250.05	-	Метод спутниковых геодезических измерений (определений)	0.10	Mt = 0.1, вычислено с помощью программного обеспечения EFT Field Survey
-	н4900	-	-	-	385073.98	4303252.59	-	Метод спутниковых геодезических измерений (определений)	0.10	Mt = 0.1, вычислено с помощью программного обеспечения EFT Field Survey
-	н4910	-	-	-	385067.69	4303251.25	-	Метод спутниковых геодезических измерений (определений)	0.10	Mt = 0.1, вычислено с помощью программного обеспечения EFT Field Survey

**1. Сведения о характерных точках контура  
вид объекта недвижимости (здание, сооружение, объект незавершенного строительства) здание  
кадастровый номер (обозначение) : 35:16:0301028:170**

-	н4920	-	-	-	385072.4 0	4303225. 35	-	Метод спутниковых геодезических измерений (определений)	0.10	Mt = 0.1 , вычислено с помощью программного обеспечения EFT Field Survey
-	н4870	-	-	-	385080.4 7	4303226. 70	-	Метод спутниковых геодезических измерений (определений)	0.10	Mt = 0.1 , вычислено с помощью программного обеспечения EFT Field Survey

**2. Характеристики здания, сооружения, объекта незавершенного строительства с кадастровым номером (обозначением): 35:16:0301028:170**

№ п/п	Наименование характеристики	Значение характеристики
1	2	3
1	Вид объекта недвижимости	здание
2	Ранее присвоенный государственный учетный номер здания, сооружения, объекта незавершенного строительства (кадастровый, инвентарный или условный номер)	-
3	Кадастровый номер земельного участка (земельных участков), в границах которого (которых) расположено здание, сооружение, объект незавершенного строительства	35:16:0301028:124
4	Номер кадастрового квартала (кадастровых кварталов), в пределах которого (которых) расположено здание, сооружение, объекта незавершенного строительства	35:16:0301028
5	Адрес здания, сооружения, объекта незавершенного строительства	Российская Федерация, Вологодская область, район Никольский, деревня Родюкино, дом 88
	Местоположение здания, сооружения, объекта незавершенного строительства	-
	Дополнительные сведения о местоположении	-
6	Иные сведения	

## Описание местоположения здания, сооружения, объекта незавершенного строительства на земельном участке

**1. Сведения о характерных точках контура  
вид объекта недвижимости (здание, сооружение, объект незавершенного строительства) здание  
кадастровый номер (обозначение) : 35:16:0301028:171**

**Зона № -**

Номер контура	Номера характерных точек контура	Существующие			Уточненные			Метод определения координат	Средняя квадратическая погрешность определения координат характерной точки (Mt), м	Формулы, примененные для расчета средней квадратической погрешности определения координат характерной точки (Mt), м
		Координаты, м		R, м	Координаты, м		R, м			
		X	Y		X	Y				
1	2	3	4	5	6	7	8	9	10	11
-	н4930	-	-	-	385883.47	4302976.52	-	Метод спутниковых геодезических измерений (определений)	0.10	Mt = 0.1, вычислено с помощью программного обеспечения EFT Field Survey
-	н4940	-	-	-	385883.47	4302988.49	-	Метод спутниковых геодезических измерений (определений)	0.10	Mt = 0.1, вычислено с помощью программного обеспечения EFT Field Survey
-	н4950	-	-	-	385868.73	4302988.18	-	Метод спутниковых геодезических измерений (определений)	0.10	Mt = 0.1, вычислено с помощью программного обеспечения EFT Field Survey
-	н4960	-	-	-	385868.82	4302976.60	-	Метод спутниковых геодезических измерений (определений)	0.10	Mt = 0.1, вычислено с помощью программного обеспечения EFT Field Survey
-	н4930	-	-	-	385883.47	4302976.52	-	Метод спутниковых геодезических измерений (определений)	0.10	Mt = 0.1, вычислено с помощью программного обеспечения EFT Field Survey

**2. Характеристики здания, сооружения, объекта незавершенного строительства с кадастровым номером (обозначением): 35:16:0301028:171**

<b>№ п/п</b>	<b>Наименование характеристики</b>	<b>Значение характеристики</b>
<b>1</b>	<b>2</b>	<b>3</b>
1	Вид объекта недвижимости	здание
2	Ранее присвоенный государственный учетный номер здания, сооружения, объекта незавершенного строительства (кадастровый, инвентарный или условный номер)	-
3	Кадастровый номер земельного участка (земельных участков), в границах которого (которых) расположено здание, сооружение, объект незавершенного строительства	35:16:0301028:26
4	Номер кадастрового квартала (кадастровых кварталов), в пределах которого (которых) расположено здание, сооружение, объекта незавершенного строительства	35:16:0301028
5	Адрес здания, сооружения, объекта незавершенного строительства	Российская Федерация, Вологодская область, район Никольский, деревня Родюкино, дом 5
	Местоположение здания, сооружения, объекта незавершенного строительства	-
	Дополнительные сведения о местоположении	-
6	Иные сведения	



## Описание местоположения здания, сооружения, объекта незавершенного строительства на земельном участке

**1. Сведения о характерных точках контура  
вид объекта недвижимости (здание, сооружение, объект незавершенного строительства) здание  
кадастровый номер (обозначение) : 35:16:0301028:173**

**Зона № -**

Номер контура	Номера характерных точек контура	Существующие			Уточненные			Метод определения координат	Средняя квадратическая погрешность определения координат характерной точки (Mt), м	Формулы, примененные для расчета средней квадратической погрешности определения координат характерной точки (Mt), м
		Координаты, м		R, м	Координаты, м		R, м			
		X	Y		X	Y				
1	2	3	4	5	6	7	8	9	10	11
-	н4970	-	-	-	384931.01	4302798.05	-	Метод спутниковых геодезических измерений (определений)	0.10	Mt = 0.1, вычислено с помощью программного обеспечения EFT Field Survey
-	н4980	-	-	-	384937.90	4302804.18	-	Метод спутниковых геодезических измерений (определений)	0.10	Mt = 0.1, вычислено с помощью программного обеспечения EFT Field Survey
-	н4990	-	-	-	384931.15	4302812.04	-	Метод спутниковых геодезических измерений (определений)	0.10	Mt = 0.1, вычислено с помощью программного обеспечения EFT Field Survey
-	н5000	-	-	-	384926.13	4302807.41	-	Метод спутниковых геодезических измерений (определений)	0.10	Mt = 0.1, вычислено с помощью программного обеспечения EFT Field Survey
-	н5010	-	-	-	384929.52	4302803.67	-	Метод спутниковых геодезических измерений (определений)	0.10	Mt = 0.1, вычислено с помощью программного обеспечения EFT Field Survey

**1. Сведения о характерных точках контура  
вид объекта недвижимости (здание, сооружение, объект незавершенного строительства) здание  
кадастровый номер (обозначение) : 35:16:0301028:173**

-	н502О	-	-	-	384927.4 9	4302801. 94	-	Метод спутниковых геодезических измерений (определений)	0.10	Mt = 0.1 , вычислено с помощью программного обеспечения EFT Field Survey
-	н497О	-	-	-	384931.0 1	4302798. 05	-	Метод спутниковых геодезических измерений (определений)	0.10	Mt = 0.1 , вычислено с помощью программного обеспечения EFT Field Survey

**2. Характеристики здания, сооружения, объекта незавершенного строительства с кадастровым номером (обозначением): 35:16:0301028:173**

№ п/п	Наименование характеристики	Значение характеристики
1	2	3
1	Вид объекта недвижимости	здание
2	Ранее присвоенный государственный учетный номер здания, сооружения, объекта незавершенного строительства (кадастровый, инвентарный или условный номер)	-
3	Кадастровый номер земельного участка (земельных участков), в границах которого (которых) расположено здание, сооружение, объект незавершенного строительства	35:16:0301028:89
4	Номер кадастрового квартала (кадастровых кварталов), в пределах которого (которых) расположено здание, сооружение, объекта незавершенного строительства	35:16:0301028
5	Адрес здания, сооружения, объекта незавершенного строительства	Российская Федерация, Вологодская область, район Никольский, деревня Родюкино, дом 72
	Местоположение здания, сооружения, объекта незавершенного строительства	-
	Дополнительные сведения о местоположении	-
6	Иные сведения	

**Описание местоположения здания, сооружения, объекта незавершенного строительства на земельном участке**

**1. Сведения о характерных точках контура  
вид объекта недвижимости (здание, сооружение, объект незавершенного строительства) здание  
кадастровый номер (обозначение) : 35:16:0301028:174**

**Зона № -**

Номер контура	Номера характерных точек контура	Существующие			Уточненные			Метод определения координат	Средняя квадратическая погрешность определения координат характерной точки (Mt), м	Формулы, примененные для расчета средней квадратической погрешности определения координат характерной точки (Mt), м
		Координаты, м		R, м	Координаты, м		R, м			
		X	Y		X	Y				
1	2	3	4	5	6	7	8	9	10	11
-	н5030	-	-	-	385288.89	4302892.28	-	Метод спутниковых геодезических измерений (определений)	0.10	Mt = 0.1, вычислено с помощью программного обеспечения EFT Field Survey
-	н5040	-	-	-	385289.67	4302908.02	-	Метод спутниковых геодезических измерений (определений)	0.10	Mt = 0.1, вычислено с помощью программного обеспечения EFT Field Survey
-	н5050	-	-	-	385276.00	4302909.29	-	Метод спутниковых геодезических измерений (определений)	0.10	Mt = 0.1, вычислено с помощью программного обеспечения EFT Field Survey
-	н5060	-	-	-	385274.61	4302893.45	-	Метод спутниковых геодезических измерений (определений)	0.10	Mt = 0.1, вычислено с помощью программного обеспечения EFT Field Survey
-	н5030	-	-	-	385288.89	4302892.28	-	Метод спутниковых геодезических измерений (определений)	0.10	Mt = 0.1, вычислено с помощью программного обеспечения EFT Field Survey

**2. Характеристики здания, сооружения, объекта незавершенного строительства с кадастровым номером (обозначением): 35:16:0301028:174**

<b>№ п/п</b>	<b>Наименование характеристики</b>	<b>Значение характеристики</b>
<b>1</b>	<b>2</b>	<b>3</b>
1	Вид объекта недвижимости	здание
2	Ранее присвоенный государственный учетный номер здания, сооружения, объекта незавершенного строительства (кадастровый, инвентарный или условный номер)	-
3	Кадастровый номер земельного участка (земельных участков), в границах которого (которых) расположено здание, сооружение, объект незавершенного строительства	35:16:0301028:69
4	Номер кадастрового квартала (кадастровых кварталов), в пределах которого (которых) расположено здание, сооружение, объекта незавершенного строительства	35:16:0301028
5	Адрес здания, сооружения, объекта незавершенного строительства	Российская Федерация, Вологодская область, район Никольский, деревня Родюкино, дом 44
	Местоположение здания, сооружения, объекта незавершенного строительства	-
	Дополнительные сведения о местоположении	-
6	Иные сведения	

**Описание местоположения здания, сооружения, объекта незавершенного строительства на земельном участке**

**1. Сведения о характерных точках контура  
вид объекта недвижимости (здание, сооружение, объект незавершенного строительства) здание  
кадастровый номер (обозначение) : 35:16:0301028:178**

**Зона № -**

Номер контура	Номера характерных точек контура	Существующие			Уточненные			Метод определения координат	Средняя квадратическая погрешность определения координат характерной точки (Mt), м	Формулы, примененные для расчета средней квадратической погрешности определения координат характерной точки (Mt), м
		Координаты, м		R, м	Координаты, м		R, м			
		X	Y		X	Y				
1	2	3	4	5	6	7	8	9	10	11
-	н5070	-	-	-	384962.97	4302874.87	-	Метод спутниковых геодезических измерений (определений)	0.10	Mt = 0.1, вычислено с помощью программного обеспечения EFT Field Survey
-	н5080	-	-	-	384969.41	4302879.96	-	Метод спутниковых геодезических измерений (определений)	0.10	Mt = 0.1, вычислено с помощью программного обеспечения EFT Field Survey
-	н5090	-	-	-	384964.32	4302885.66	-	Метод спутниковых геодезических измерений (определений)	0.10	Mt = 0.1, вычислено с помощью программного обеспечения EFT Field Survey
-	н5100	-	-	-	384958.34	4302880.22	-	Метод спутниковых геодезических измерений (определений)	0.10	Mt = 0.1, вычислено с помощью программного обеспечения EFT Field Survey
-	н5070	-	-	-	384962.97	4302874.87	-	Метод спутниковых геодезических измерений (определений)	0.10	Mt = 0.1, вычислено с помощью программного обеспечения EFT Field Survey

**2. Характеристики здания, сооружения, объекта незавершенного строительства с кадастровым номером (обозначением): 35:16:0301028:178**

<b>№ п/п</b>	<b>Наименование характеристики</b>	<b>Значение характеристики</b>
<b>1</b>	<b>2</b>	<b>3</b>
1	Вид объекта недвижимости	здание
2	Ранее присвоенный государственный учетный номер здания, сооружения, объекта незавершенного строительства (кадастровый, инвентарный или условный номер)	-
3	Кадастровый номер земельного участка (земельных участков), в границах которого (которых) расположено здание, сооружение, объект незавершенного строительства	35:16:0301028:86
4	Номер кадастрового квартала (кадастровых кварталов), в пределах которого (которых) расположено здание, сооружение, объекта незавершенного строительства	35:16:0301028
5	Адрес здания, сооружения, объекта незавершенного строительства	Российская Федерация, Вологодская область, район Никольский, деревня Родюкино, дом 74
	Местоположение здания, сооружения, объекта незавершенного строительства	-
	Дополнительные сведения о местоположении	-
6	Иные сведения	

## Описание местоположения здания, сооружения, объекта незавершенного строительства на земельном участке

**1. Сведения о характерных точках контура  
вид объекта недвижимости (здание, сооружение, объект незавершенного строительства) здание  
кадастровый номер (обозначение) : 35:16:0301028:179**

**Зона № -**

Номер контура	Номера характерных точек контура	Существующие			Уточненные			Метод определения координат	Средняя квадратическая погрешность определения координат характерной точки (Mt), м	Формулы, примененные для расчета средней квадратической погрешности определения координат характерной точки (Mt), м
		Координаты, м		R, м	Координаты, м		R, м			
		X	Y		X	Y				
1	2	3	4	5	6	7	8	9	10	11
-	н5110	-	-	-	384889.71	4303004.39	-	Метод спутниковых геодезических измерений (определений)	0.10	Mt = 0.1, вычислено с помощью программного обеспечения EFT Field Survey
-	н5120	-	-	-	384887.43	4303017.33	-	Метод спутниковых геодезических измерений (определений)	0.10	Mt = 0.1, вычислено с помощью программного обеспечения EFT Field Survey
-	н5130	-	-	-	384879.40	4303015.91	-	Метод спутниковых геодезических измерений (определений)	0.10	Mt = 0.1, вычислено с помощью программного обеспечения EFT Field Survey
-	н5140	-	-	-	384880.21	4303012.02	-	Метод спутниковых геодезических измерений (определений)	0.10	Mt = 0.1, вычислено с помощью программного обеспечения EFT Field Survey
-	н5150	-	-	-	384872.46	4303010.75	-	Метод спутниковых геодезических измерений (определений)	0.10	Mt = 0.1, вычислено с помощью программного обеспечения EFT Field Survey

**1. Сведения о характерных точках контура  
вид объекта недвижимости (здание, сооружение, объект незавершенного строительства) здание  
кадастровый номер (обозначение) : 35:16:0301028:179**

-	н5160	-	-	-	384873.6 0	4303004. 58	-	Метод спутниковых геодезических измерений (определений)	0.10	Mt = 0.1 , вычислено с помощью программного обеспечения EFT Field Survey
-	н5170	-	-	-	384881.2 6	4303005. 79	-	Метод спутниковых геодезических измерений (определений)	0.10	Mt = 0.1 , вычислено с помощью программного обеспечения EFT Field Survey
-	н5180	-	-	-	384881.6 7	4303003. 11	-	Метод спутниковых геодезических измерений (определений)	0.10	Mt = 0.1 , вычислено с помощью программного обеспечения EFT Field Survey
-	н5110	-	-	-	384889.7 1	4303004. 39	-	Метод спутниковых геодезических измерений (определений)	0.10	Mt = 0.1 , вычислено с помощью программного обеспечения EFT Field Survey

**2. Характеристики здания, сооружения, объекта незавершенного строительства с кадастровым номером (обозначением): 35:16:0301028:179**

№ п/п	Наименование характеристики	Значение характеристики
1	2	3
1	Вид объекта недвижимости	здание
2	Ранее присвоенный государственный учетный номер здания, сооружения, объекта незавершенного строительства (кадастровый, инвентарный или условный номер)	-
3	Кадастровый номер земельного участка (земельных участков), в границах которого (которых) расположено здание, сооружение, объект незавершенного строительства	35:16:0301028:93
4	Номер кадастрового квартала (кадастровых кварталов), в пределах которого (которых) расположено здание, сооружение, объекта незавершенного строительства	35:16:0301028
5	Адрес здания, сооружения, объекта незавершенного строительства	Российская Федерация, Вологодская область, район Никольский, деревня Родюкино, дом 61
	Местоположение здания, сооружения, объекта незавершенного строительства	-
	Дополнительные сведения о местоположении	-
6	Иные сведения	



**Описание местоположения здания, сооружения, объекта незавершенного строительства на земельном участке**

**1. Сведения о характерных точках контура  
вид объекта недвижимости (здание, сооружение, объект незавершенного строительства) здание  
кадастровый номер (обозначение) : 35:16:0301028:180**

**Зона № -**

Номер контура	Номера характерных точек контура	Существующие			Уточненные			Метод определения координат	Средняя квадратическая погрешность определения координат характерной точки (Mt), м	Формулы, примененные для расчета средней квадратической погрешности определения координат характерной точки (Mt), м
		Координаты, м		R, м	Координаты, м		R, м			
		X	Y		X	Y				
1	2	3	4	5	6	7	8	9	10	11
-	н5190	-	-	-	385124.82	4303317.53	-	Метод спутниковых геодезических измерений (определений)	0.10	Mt = 0.1, вычислено с помощью программного обеспечения EFT Field Survey
-	н5200	-	-	-	385125.20	4303328.11	-	Метод спутниковых геодезических измерений (определений)	0.10	Mt = 0.1, вычислено с помощью программного обеспечения EFT Field Survey
-	н5210	-	-	-	385116.58	4303328.44	-	Метод спутниковых геодезических измерений (определений)	0.10	Mt = 0.1, вычислено с помощью программного обеспечения EFT Field Survey
-	н5220	-	-	-	385116.29	4303317.78	-	Метод спутниковых геодезических измерений (определений)	0.10	Mt = 0.1, вычислено с помощью программного обеспечения EFT Field Survey
-	н5190	-	-	-	385124.82	4303317.53	-	Метод спутниковых геодезических измерений (определений)	0.10	Mt = 0.1, вычислено с помощью программного обеспечения EFT Field Survey

**2. Характеристики здания, сооружения, объекта незавершенного строительства с кадастровым номером (обозначением): 35:16:0301028:180**

<b>№ п/п</b>	<b>Наименование характеристики</b>	<b>Значение характеристики</b>
<b>1</b>	<b>2</b>	<b>3</b>
1	Вид объекта недвижимости	здание
2	Ранее присвоенный государственный учетный номер здания, сооружения, объекта незавершенного строительства (кадастровый, инвентарный или условный номер)	-
3	Кадастровый номер земельного участка (земельных участков), в границах которого (которых) расположено здание, сооружение, объект незавершенного строительства	35:16:0301028:24
4	Номер кадастрового квартала (кадастровых кварталов), в пределах которого (которых) расположено здание, сооружение, объекта незавершенного строительства	35:16:0301028
5	Адрес здания, сооружения, объекта незавершенного строительства	Российская Федерация, Вологодская область, район Никольский, деревня Родюкино
	Местоположение здания, сооружения, объекта незавершенного строительства	-
	Дополнительные сведения о местоположении	-
6	Иные сведения	

## Описание местоположения здания, сооружения, объекта незавершенного строительства на земельном участке

**1. Сведения о характерных точках контура  
вид объекта недвижимости (здание, сооружение, объект незавершенного строительства) здание  
кадастровый номер (обозначение) : 35:16:0301028:181**

**Зона № -**

Номер контура	Номера характерных точек контура	Существующие			Уточненные			Метод определения координат	Средняя квадратическая погрешность определения координат характерной точки (Mt), м	Формулы, примененные для расчета средней квадратической погрешности определения координат характерной точки (Mt), м
		Координаты, м		R, м	Координаты, м		R, м			
		X	Y		X	Y				
1	2	3	4	5	6	7	8	9	10	11
-	н5230	-	-	-	384968.79	4302832.49	-	Метод спутниковых геодезических измерений (определений)	0.10	Mt = 0.1, вычислено с помощью программного обеспечения EFT Field Survey
-	н5240	-	-	-	384976.32	4302840.05	-	Метод спутниковых геодезических измерений (определений)	0.10	Mt = 0.1, вычислено с помощью программного обеспечения EFT Field Survey
-	н5250	-	-	-	384970.13	4302846.07	-	Метод спутниковых геодезических измерений (определений)	0.10	Mt = 0.1, вычислено с помощью программного обеспечения EFT Field Survey
-	н5260	-	-	-	384964.95	4302840.92	-	Метод спутниковых геодезических измерений (определений)	0.10	Mt = 0.1, вычислено с помощью программного обеспечения EFT Field Survey
-	н5270	-	-	-	384967.60	4302838.33	-	Метод спутниковых геодезических измерений (определений)	0.10	Mt = 0.1, вычислено с помощью программного обеспечения EFT Field Survey

**1. Сведения о характерных точках контура  
вид объекта недвижимости (здание, сооружение, объект незавершенного строительства) здание  
кадастровый номер (обозначение) : 35:16:0301028:181**

-	н5280	-	-	-	384965.2 9	4302836. 01	-	Метод спутниковых геодезических измерений (определений)	0.10	Mt = 0.1 , вычислено с помощью программного обеспечения EFT Field Survey
-	н5230	-	-	-	384968.7 9	4302832. 49	-	Метод спутниковых геодезических измерений (определений)	0.10	Mt = 0.1 , вычислено с помощью программного обеспечения EFT Field Survey

**2. Характеристики здания, сооружения, объекта незавершенного строительства с кадастровым номером (обозначением): 35:16:0301028:181**

№ п/п	Наименование характеристики	Значение характеристики
1	2	3
1	Вид объекта недвижимости	здание
2	Ранее присвоенный государственный учетный номер здания, сооружения, объекта незавершенного строительства (кадастровый, инвентарный или условный номер)	-
3	Кадастровый номер земельного участка (земельных участков), в границах которого (которых) расположено здание, сооружение, объект незавершенного строительства	35:16:0301028:85
4	Номер кадастрового квартала (кадастровых кварталов), в пределах которого (которых) расположено здание, сооружение, объекта незавершенного строительства	35:16:0301028
5	Адрес здания, сооружения, объекта незавершенного строительства	Российская Федерация, Вологодская область, район Никольский, деревня Родюкино, дом 68
	Местоположение здания, сооружения, объекта незавершенного строительства	-
	Дополнительные сведения о местоположении	-
6	Иные сведения	

**Описание местоположения здания, сооружения, объекта незавершенного строительства на земельном участке**

**1. Сведения о характерных точках контура  
вид объекта недвижимости (здание, сооружение, объект незавершенного строительства) здание  
кадастровый номер (обозначение) : 35:16:0301028:183**

**Зона № -**

Номер контура	Номера характерных точек контура	Существующие			Уточненные			Метод определения координат	Средняя квадратическая погрешность определения координат характерной точки (M <sub>t</sub> ), м	Формулы, примененные для расчета средней квадратической погрешности определения координат характерной точки (M <sub>t</sub> ), м
		Координаты, м		R, м	Координаты, м		R, м			
		X	Y		X	Y				
1	2	3	4	5	6	7	8	9	10	11
-	н5290	-	-	-	384941.3 4	4303012. 52	-	Метод спутниковых геодезических измерений (определений)	0.10	-
-	н5300	-	-	-	384940.4 6	4303027. 52	-	Метод спутниковых геодезических измерений (определений)	0.10	-
-	н5310	-	-	-	384933.4 0	4303027. 13	-	Метод спутниковых геодезических измерений (определений)	0.10	-
-	н5320	-	-	-	384934.0 2	4303012. 17	-	Метод спутниковых геодезических измерений (определений)	0.10	-
-	н5290	-	-	-	384941.3 4	4303012. 52	-	Метод спутниковых геодезических измерений (определений)	0.10	-

**2. Характеристики здания, сооружения, объекта незавершенного строительства с кадастровым номером (обозначением): 35:16:0301028:183**

<b>№ п/п</b>	<b>Наименование характеристики</b>	<b>Значение характеристики</b>
<b>1</b>	<b>2</b>	<b>3</b>
1	Вид объекта недвижимости	здание
2	Ранее присвоенный государственный учетный номер здания, сооружения, объекта незавершенного строительства (кадастровый, инвентарный или условный номер)	-
3	Кадастровый номер земельного участка (земельных участков), в границах которого (которых) расположено здание, сооружение, объект незавершенного строительства	35:16:0301028:9
4	Номер кадастрового квартала (кадастровых кварталов), в пределах которого (которых) расположено здание, сооружение, объекта незавершенного строительства	35:16:0301028
5	Адрес здания, сооружения, объекта незавершенного строительства	Российская Федерация, Вологодская область, район Никольский, деревня Родюкино, дом 57
	Местоположение здания, сооружения, объекта незавершенного строительства	-
	Дополнительные сведения о местоположении	-
6	Иные сведения	

## Описание местоположения здания, сооружения, объекта незавершенного строительства на земельном участке

**1. Сведения о характерных точках контура  
вид объекта недвижимости (здание, сооружение, объект незавершенного строительства) здание  
кадастровый номер (обозначение) : 35:16:0301028:197**

**Зона № -**

Номер контура	Номера характерных точек контура	Существующие			Уточненные			Метод определения координат	Средняя квадратическая погрешность определения координат характерной точки (Mt), м	Формулы, примененные для расчета средней квадратической погрешности определения координат характерной точки (Mt), м
		Координаты, м		R, м	Координаты, м		R, м			
		X	Y		X	Y				
1	2	3	4	5	6	7	8	9	10	11
-	н5330	-	-	-	385397.58	4302912.91	-	Метод спутниковых геодезических измерений (определений)	0.10	Mt = 0.1, вычислено с помощью программного обеспечения EFT Field Survey
-	н5340	-	-	-	385399.22	4302929.97	-	Метод спутниковых геодезических измерений (определений)	0.10	Mt = 0.1, вычислено с помощью программного обеспечения EFT Field Survey
-	н5350	-	-	-	385392.43	4302930.82	-	Метод спутниковых геодезических измерений (определений)	0.10	Mt = 0.1, вычислено с помощью программного обеспечения EFT Field Survey
-	н5360	-	-	-	385391.85	4302924.73	-	Метод спутниковых геодезических измерений (определений)	0.10	Mt = 0.1, вычислено с помощью программного обеспечения EFT Field Survey
-	н5370	-	-	-	385380.79	4302925.89	-	Метод спутниковых геодезических измерений (определений)	0.10	Mt = 0.1, вычислено с помощью программного обеспечения EFT Field Survey

**1. Сведения о характерных точках контура  
вид объекта недвижимости (здание, сооружение, объект незавершенного строительства) здание  
кадастровый номер (обозначение) : 35:16:0301028:197**

-	н5380	-	-	-	385380.1 9	4302918. 97	-	Метод спутниковых геодезических измерений (определений)	0.10	Mt = 0.1 , вычислено с помощью программного обеспечения EFT Field Survey
-	н5390	-	-	-	385390.9 6	4302917. 55	-	Метод спутниковых геодезических измерений (определений)	0.10	Mt = 0.1 , вычислено с помощью программного обеспечения EFT Field Survey
-	н5400	-	-	-	385390.5 4	4302913. 74	-	Метод спутниковых геодезических измерений (определений)	0.10	Mt = 0.1 , вычислено с помощью программного обеспечения EFT Field Survey
-	н5330	-	-	-	385397.5 8	4302912. 91	-	Метод спутниковых геодезических измерений (определений)	0.10	Mt = 0.1 , вычислено с помощью программного обеспечения EFT Field Survey

**2. Характеристики здания, сооружения, объекта незавершенного строительства с кадастровым номером (обозначением): 35:16:0301028:197**

№ п/п	Наименование характеристики	Значение характеристики
1	2	3
1	Вид объекта недвижимости	здание
2	Ранее присвоенный государственный учетный номер здания, сооружения, объекта незавершенного строительства (кадастровый, инвентарный или условный номер)	-
3	Кадастровый номер земельного участка (земельных участков), в границах которого (которых) расположено здание, сооружение, объект незавершенного строительства	35:16:0301028:64
4	Номер кадастрового квартала (кадастровых кварталов), в пределах которого (которых) расположено здание, сооружение, объекта незавершенного строительства	35:16:0301028
5	Адрес здания, сооружения, объекта незавершенного строительства	Российская Федерация, 161440, Вологодская область, район Никольский, деревня Родюкино, дом 39
	Местоположение здания, сооружения, объекта незавершенного строительства	-
	Дополнительные сведения о местоположении	-
6	Иные сведения	



## Описание местоположения здания, сооружения, объекта незавершенного строительства на земельном участке

**1. Сведения о характерных точках контура  
вид объекта недвижимости (здание, сооружение, объект незавершенного строительства) здание  
кадастровый номер (обозначение) : 35:16:0301028:198**

**Зона № -**

Номер контура	Номера характерных точек контура	Существующие			Уточненные			Метод определения координат	Средняя квадратическая погрешность определения координат характерной точки (Mt), м	Формулы, примененные для расчета средней квадратической погрешности определения координат характерной точки (Mt), м
		Координаты, м		R, м	Координаты, м		R, м			
		X	Y		X	Y				
1	2	3	4	5	6	7	8	9	10	11
-	н5410	-	-	-	385966.44	4302843.38	-	Метод спутниковых геодезических измерений (определений)	0.10	Mt = 0.1, вычислено с помощью программного обеспечения EFT Field Survey
-	н5420	-	-	-	385966.33	4302846.26	-	Метод спутниковых геодезических измерений (определений)	0.10	Mt = 0.1, вычислено с помощью программного обеспечения EFT Field Survey
-	н5430	-	-	-	385971.68	4302846.45	-	Метод спутниковых геодезических измерений (определений)	0.10	Mt = 0.1, вычислено с помощью программного обеспечения EFT Field Survey
-	н5440	-	-	-	385970.78	4302865.63	-	Метод спутниковых геодезических измерений (определений)	0.10	Mt = 0.1, вычислено с помощью программного обеспечения EFT Field Survey
-	н5450	-	-	-	385972.58	4302865.77	-	Метод спутниковых геодезических измерений (определений)	0.10	Mt = 0.1, вычислено с помощью программного обеспечения EFT Field Survey

**1. Сведения о характерных точках контура  
вид объекта недвижимости (здание, сооружение, объект незавершенного строительства) здание  
кадастровый номер (обозначение) : 35:16:0301028:198**

-	н5460	-	-	-	385972.3 5	4302869. 89	-	Метод спутниковых геодезических измерений (определений)	0.10	Mt = 0.1 , вычислено с помощью программного обеспечения EFT Field Survey
-	н5470	-	-	-	385960.2 6	4302869. 41	-	Метод спутниковых геодезических измерений (определений)	0.10	Mt = 0.1 , вычислено с помощью программного обеспечения EFT Field Survey
-	н5480	-	-	-	385961.5 3	4302843. 20	-	Метод спутниковых геодезических измерений (определений)	0.10	Mt = 0.1 , вычислено с помощью программного обеспечения EFT Field Survey
-	н5410	-	-	-	385966.4 4	4302843. 38	-	Метод спутниковых геодезических измерений (определений)	0.10	Mt = 0.1 , вычислено с помощью программного обеспечения EFT Field Survey

**2. Характеристики здания, сооружения, объекта незавершенного строительства с кадастровым номером (обозначением): 35:16:0301028:198**

№ п/п	Наименование характеристики	Значение характеристики
1	2	3
1	Вид объекта недвижимости	здание
2	Ранее присвоенный государственный учетный номер здания, сооружения, объекта незавершенного строительства (кадастровый, инвентарный или условный номер)	-
3	Кадастровый номер земельного участка (земельных участков), в границах которого (которых) расположено здание, сооружение, объект незавершенного строительства	35:16:0301028:126
4	Номер кадастрового квартала (кадастровых кварталов), в пределах которого (которых) расположено здание, сооружение, объекта незавершенного строительства	35:16:0301028
5	Адрес здания, сооружения, объекта незавершенного строительства	Российская Федерация, Вологодская область, район Никольский, сельское поселение Краснополянское, деревня Родюкино, дом 2А
	Местоположение здания, сооружения, объекта незавершенного строительства	-
	Дополнительные сведения о местоположении	-
6	Иные сведения	

## Описание местоположения здания, сооружения, объекта незавершенного строительства на земельном участке

**1. Сведения о характерных точках контура  
вид объекта недвижимости (здание, сооружение, объект незавершенного строительства) здание  
кадастровый номер (обозначение) : 35:16:0301028:199**

**Зона № -**

Номер контура	Номера характерных точек контура	Существующие			Уточненные			Метод определения координат	Средняя квадратическая погрешность определения координат характерной точки (Mt), м	Формулы, примененные для расчета средней квадратической погрешности определения координат характерной точки (Mt), м
		Координаты, м		R, м	Координаты, м		R, м			
		X	Y		X	Y				
1	2	3	4	5	6	7	8	9	10	11
-	н5490	-	-	-	385823.60	4302898.01	-	Метод спутниковых геодезических измерений (определений)	0.10	Mt = 0.1, вычислено с помощью программного обеспечения EFT Field Survey
-	н5500	-	-	-	385822.09	4302910.03	-	Метод спутниковых геодезических измерений (определений)	0.10	Mt = 0.1, вычислено с помощью программного обеспечения EFT Field Survey
-	н5510	-	-	-	385815.34	4302909.21	-	Метод спутниковых геодезических измерений (определений)	0.10	Mt = 0.1, вычислено с помощью программного обеспечения EFT Field Survey
-	н5520	-	-	-	385815.65	4302906.91	-	Метод спутниковых геодезических измерений (определений)	0.10	Mt = 0.1, вычислено с помощью программного обеспечения EFT Field Survey
-	н5530	-	-	-	385811.57	4302906.37	-	Метод спутниковых геодезических измерений (определений)	0.10	Mt = 0.1, вычислено с помощью программного обеспечения EFT Field Survey

**1. Сведения о характерных точках контура  
вид объекта недвижимости (здание, сооружение, объект незавершенного строительства) здание  
кадастровый номер (обозначение) : 35:16:0301028:199**

-	н5540	-	-	-	385812.6 9	4302896. 88	-	Метод спутниковых геодезических измерений (определений)	0.10	Mt = 0.1 , вычислено с помощью программного обеспечения EFT Field Survey
-	н5490	-	-	-	385823.6 0	4302898. 01	-	Метод спутниковых геодезических измерений (определений)	0.10	Mt = 0.1 , вычислено с помощью программного обеспечения EFT Field Survey

**2. Характеристики здания, сооружения, объекта незавершенного строительства с кадастровым номером (обозначением): 35:16:0301028:199**

№ п/п	Наименование характеристики	Значение характеристики
1	2	3
1	Вид объекта недвижимости	здание
2	Ранее присвоенный государственный учетный номер здания, сооружения, объекта незавершенного строительства (кадастровый, инвентарный или условный номер)	-
3	Кадастровый номер земельного участка (земельных участков), в границах которого (которых) расположено здание, сооружение, объект незавершенного строительства	35:16:0301028:31
4	Номер кадастрового квартала (кадастровых кварталов), в пределах которого (которых) расположено здание, сооружение, объекта незавершенного строительства	35:16:0301028
5	Адрес здания, сооружения, объекта незавершенного строительства	Российская Федерация, Вологодская область, район Никольский, деревня Родюкино, дом 9
	Местоположение здания, сооружения, объекта незавершенного строительства	-
	Дополнительные сведения о местоположении	-
6	Иные сведения	

## Описание местоположения здания, сооружения, объекта незавершенного строительства на земельном участке

**1. Сведения о характерных точках контура  
вид объекта недвижимости (здание, сооружение, объект незавершенного строительства) здание  
кадастровый номер (обозначение) : 35:16:0301028:200**

**Зона № -**

Номер контура	Номера характерных точек контура	Существующие			Уточненные			Метод определения координат	Средняя квадратическая погрешность определения координат характерной точки (Mt), м	Формулы, примененные для расчета средней квадратической погрешности определения координат характерной точки (Mt), м
		Координаты, м		R, м	Координаты, м		R, м			
		X	Y		X	Y				
1	2	3	4	5	6	7	8	9	10	11
-	н5550	-	-	-	384915.94	4303006.54	-	Метод спутниковых геодезических измерений (определений)	0.10	Mt = 0.1, вычислено с помощью программного обеспечения EFT Field Survey
-	н5560	-	-	-	384913.87	4303022.65	-	Метод спутниковых геодезических измерений (определений)	0.10	Mt = 0.1, вычислено с помощью программного обеспечения EFT Field Survey
-	н5570	-	-	-	384907.62	4303021.73	-	Метод спутниковых геодезических измерений (определений)	0.10	Mt = 0.1, вычислено с помощью программного обеспечения EFT Field Survey
-	н5580	-	-	-	384910.21	4303005.67	-	Метод спутниковых геодезических измерений (определений)	0.10	Mt = 0.1, вычислено с помощью программного обеспечения EFT Field Survey
-	н5550	-	-	-	384915.94	4303006.54	-	Метод спутниковых геодезических измерений (определений)	0.10	Mt = 0.1, вычислено с помощью программного обеспечения EFT Field Survey

**2. Характеристики здания, сооружения, объекта незавершенного строительства с кадастровым номером (обозначением): 35:16:0301028:200**

<b>№ п/п</b>	<b>Наименование характеристики</b>	<b>Значение характеристики</b>
<b>1</b>	<b>2</b>	<b>3</b>
1	Вид объекта недвижимости	здание
2	Ранее присвоенный государственный учетный номер здания, сооружения, объекта незавершенного строительства (кадастровый, инвентарный или условный номер)	-
3	Кадастровый номер земельного участка (земельных участков), в границах которого (которых) расположено здание, сооружение, объект незавершенного строительства	35:16:0301028:91
4	Номер кадастрового квартала (кадастровых кварталов), в пределах которого (которых) расположено здание, сооружение, объекта незавершенного строительства	35:16:0301028
5	Адрес здания, сооружения, объекта незавершенного строительства	Российская Федерация, Вологодская область, район Никольский, деревня Родюкино, дом 59
	Местоположение здания, сооружения, объекта незавершенного строительства	-
	Дополнительные сведения о местоположении	-
6	Иные сведения	

## Описание местоположения здания, сооружения, объекта незавершенного строительства на земельном участке

**1. Сведения о характерных точках контура  
вид объекта недвижимости (здание, сооружение, объект незавершенного строительства) здание  
кадастровый номер (обозначение) : 35:16:0301028:201**

**Зона № -**

Номер контура	Номера характерных точек контура	Существующие			Уточненные			Метод определения координат	Средняя квадратическая погрешность определения координат характерной точки (Mt), м	Формулы, примененные для расчета средней квадратической погрешности определения координат характерной точки (Mt), м
		Координаты, м		R, м	Координаты, м		R, м			
		X	Y		X	Y				
1	2	3	4	5	6	7	8	9	10	11
-	н5590	-	-	-	385709.88	4302867.83	-	Метод спутниковых геодезических измерений (определений)	0.10	Mt = 0.1, вычислено с помощью программного обеспечения EFT Field Survey
-	н5600	-	-	-	385710.54	4302878.13	-	Метод спутниковых геодезических измерений (определений)	0.10	Mt = 0.1, вычислено с помощью программного обеспечения EFT Field Survey
-	н5610	-	-	-	385693.74	4302879.42	-	Метод спутниковых геодезических измерений (определений)	0.10	Mt = 0.1, вычислено с помощью программного обеспечения EFT Field Survey
-	н5620	-	-	-	385692.88	4302869.03	-	Метод спутниковых геодезических измерений (определений)	0.10	Mt = 0.1, вычислено с помощью программного обеспечения EFT Field Survey
-	н5590	-	-	-	385709.88	4302867.83	-	Метод спутниковых геодезических измерений (определений)	0.10	Mt = 0.1, вычислено с помощью программного обеспечения EFT Field Survey

**2. Характеристики здания, сооружения, объекта незавершенного строительства с кадастровым номером (обозначением): 35:16:0301028:201**

<b>№ п/п</b>	<b>Наименование характеристики</b>	<b>Значение характеристики</b>
<b>1</b>	<b>2</b>	<b>3</b>
1	Вид объекта недвижимости	здание
2	Ранее присвоенный государственный учетный номер здания, сооружения, объекта незавершенного строительства (кадастровый, инвентарный или условный номер)	-
3	Кадастровый номер земельного участка (земельных участков), в границах которого (которых) расположено здание, сооружение, объект незавершенного строительства	35:16:0301028:37
4	Номер кадастрового квартала (кадастровых кварталов), в пределах которого (которых) расположено здание, сооружение, объекта незавершенного строительства	35:16:0301028
5	Адрес здания, сооружения, объекта незавершенного строительства	Российская Федерация, Вологодская область, район Никольский, деревня Родюкино, дом 14
	Местоположение здания, сооружения, объекта незавершенного строительства	-
	Дополнительные сведения о местоположении	-
6	Иные сведения	



## Описание местоположения здания, сооружения, объекта незавершенного строительства на земельном участке

**1. Сведения о характерных точках контура  
вид объекта недвижимости (здание, сооружение, объект незавершенного строительства) здание  
кадастровый номер (обозначение) : 35:16:0301028:202**

**Зона № -**

Номер контура	Номера характерных точек контура	Существующие			Уточненные			Метод определения координат	Средняя квадратическая погрешность определения координат характерной точки (Mt), м	Формулы, примененные для расчета средней квадратической погрешности определения координат характерной точки (Mt), м
		Координаты, м		R, м	Координаты, м		R, м			
		X	Y		X	Y				
1	2	3	4	5	6	7	8	9	10	11
-	н5630	-	-	-	385787.03	4302897.58	-	Метод спутниковых геодезических измерений (определений)	0.10	Mt = 0.1, вычислено с помощью программного обеспечения EFT Field Survey
-	н5640	-	-	-	385786.94	4302908.34	-	Метод спутниковых геодезических измерений (определений)	0.10	Mt = 0.1, вычислено с помощью программного обеспечения EFT Field Survey
-	н5650	-	-	-	385778.49	4302908.17	-	Метод спутниковых геодезических измерений (определений)	0.10	Mt = 0.1, вычислено с помощью программного обеспечения EFT Field Survey
-	н5660	-	-	-	385778.66	4302897.38	-	Метод спутниковых геодезических измерений (определений)	0.10	Mt = 0.1, вычислено с помощью программного обеспечения EFT Field Survey
-	н5630	-	-	-	385787.03	4302897.58	-	Метод спутниковых геодезических измерений (определений)	0.10	Mt = 0.1, вычислено с помощью программного обеспечения EFT Field Survey

**2. Характеристики здания, сооружения, объекта незавершенного строительства с кадастровым номером (обозначением): 35:16:0301028:202**

<b>№ п/п</b>	<b>Наименование характеристики</b>	<b>Значение характеристики</b>
<b>1</b>	<b>2</b>	<b>3</b>
1	Вид объекта недвижимости	здание
2	Ранее присвоенный государственный учетный номер здания, сооружения, объекта незавершенного строительства (кадастровый, инвентарный или условный номер)	-
3	Кадастровый номер земельного участка (земельных участков), в границах которого (которых) расположено здание, сооружение, объект незавершенного строительства	35:16:0301028:190
4	Номер кадастрового квартала (кадастровых кварталов), в пределах которого (которых) расположено здание, сооружение, объекта незавершенного строительства	35:16:0301028
5	Адрес здания, сооружения, объекта незавершенного строительства	Российская Федерация, 161440, Вологодская область, район Никольский, деревня Родюкино, дом 11
	Местоположение здания, сооружения, объекта незавершенного строительства	-
	Дополнительные сведения о местоположении	-
6	Иные сведения	

**Описание местоположения здания, сооружения, объекта незавершенного строительства на земельном участке**

**1. Сведения о характерных точках контура  
вид объекта недвижимости (здание, сооружение, объект незавершенного строительства) здание  
кадастровый номер (обозначение) : 35:16:0301028:203**

**Зона № -**

Номер контура	Номера характерных точек контура	Существующие			Уточненные			Метод определения координат	Средняя квадратическая погрешность определения координат характерной точки (Mt), м	Формулы, примененные для расчета средней квадратической погрешности определения координат характерной точки (Mt), м
		Координаты, м		R, м	Координаты, м		R, м			
		X	Y		X	Y				
1	2	3	4	5	6	7	8	9	10	11
-	н5670	-	-	-	385531.30	4303018.16	-	Метод спутниковых геодезических измерений (определений)	0.10	Mt = 0.1, вычислено с помощью программного обеспечения EFT Field Survey
-	н5680	-	-	-	385531.39	4303028.08	-	Метод спутниковых геодезических измерений (определений)	0.10	Mt = 0.1, вычислено с помощью программного обеспечения EFT Field Survey
-	н5690	-	-	-	385522.81	4303028.15	-	Метод спутниковых геодезических измерений (определений)	0.10	Mt = 0.1, вычислено с помощью программного обеспечения EFT Field Survey
-	н5700	-	-	-	385522.79	4303018.18	-	Метод спутниковых геодезических измерений (определений)	0.10	Mt = 0.1, вычислено с помощью программного обеспечения EFT Field Survey
-	н5670	-	-	-	385531.30	4303018.16	-	Метод спутниковых геодезических измерений (определений)	0.10	Mt = 0.1, вычислено с помощью программного обеспечения EFT Field Survey

**2. Характеристики здания, сооружения, объекта незавершенного строительства с кадастровым номером (обозначением): 35:16:0301028:203**

<b>№ п/п</b>	<b>Наименование характеристики</b>	<b>Значение характеристики</b>
<b>1</b>	<b>2</b>	<b>3</b>
1	Вид объекта недвижимости	здание
2	Ранее присвоенный государственный учетный номер здания, сооружения, объекта незавершенного строительства (кадастровый, инвентарный или условный номер)	-
3	Кадастровый номер земельного участка (земельных участков), в границах которого (которых) расположено здание, сооружение, объект незавершенного строительства	35:16:0301028:50
4	Номер кадастрового квартала (кадастровых кварталов), в пределах которого (которых) расположено здание, сооружение, объекта незавершенного строительства	35:16:0301028
5	Адрес здания, сооружения, объекта незавершенного строительства	Российская Федерация, Вологодская область, район Никольский, деревня Родюкино, дом 71
	Местоположение здания, сооружения, объекта незавершенного строительства	-
	Дополнительные сведения о местоположении	-
6	Иные сведения	

## Описание местоположения здания, сооружения, объекта незавершенного строительства на земельном участке

**1. Сведения о характерных точках контура  
вид объекта недвижимости (здание, сооружение, объект незавершенного строительства) здание  
кадастровый номер (обозначение) : 35:16:0301028:232**

**Зона № -**

Номер контура	Номера характерных точек контура	Существующие			Уточненные			Метод определения координат	Средняя квадратическая погрешность определения координат характерной точки (Mt), м	Формулы, примененные для расчета средней квадратической погрешности определения координат характерной точки (Mt), м
		Координаты, м		R, м	Координаты, м		R, м			
		X	Y		X	Y				
1	2	3	4	5	6	7	8	9	10	11
-	н5710	-	-	-	385480.67	4302879.88	-	Метод спутниковых геодезических измерений (определений)	0.10	Mt = 0.1, вычислено с помощью программного обеспечения EFT Field Survey
-	н5720	-	-	-	385480.74	4302891.20	-	Метод спутниковых геодезических измерений (определений)	0.10	Mt = 0.1, вычислено с помощью программного обеспечения EFT Field Survey
-	н5730	-	-	-	385469.18	4302891.54	-	Метод спутниковых геодезических измерений (определений)	0.10	Mt = 0.1, вычислено с помощью программного обеспечения EFT Field Survey
-	н5740	-	-	-	385469.12	4302880.12	-	Метод спутниковых геодезических измерений (определений)	0.10	Mt = 0.1, вычислено с помощью программного обеспечения EFT Field Survey
-	н5710	-	-	-	385480.67	4302879.88	-	Метод спутниковых геодезических измерений (определений)	0.10	Mt = 0.1, вычислено с помощью программного обеспечения EFT Field Survey

**2. Характеристики здания, сооружения, объекта незавершенного строительства с кадастровым номером (обозначением): 35:16:0301028:232**

<b>№ п/п</b>	<b>Наименование характеристики</b>	<b>Значение характеристики</b>
<b>1</b>	<b>2</b>	<b>3</b>
1	Вид объекта недвижимости	здание
2	Ранее присвоенный государственный учетный номер здания, сооружения, объекта незавершенного строительства (кадастровый, инвентарный или условный номер)	-
3	Кадастровый номер земельного участка (земельных участков), в границах которого (которых) расположено здание, сооружение, объект незавершенного строительства	35:16:0301028:56
4	Номер кадастрового квартала (кадастровых кварталов), в пределах которого (которых) расположено здание, сооружение, объекта незавершенного строительства	35:16:0301028
5	Адрес здания, сооружения, объекта незавершенного строительства	Российская Федерация, Вологодская область, район Никольский, деревня Родюкино, дом 30
	Местоположение здания, сооружения, объекта незавершенного строительства	-
	Дополнительные сведения о местоположении	-
6	Иные сведения	

## Описание местоположения здания, сооружения, объекта незавершенного строительства на земельном участке

**1. Сведения о характерных точках контура  
вид объекта недвижимости (здание, сооружение, объект незавершенного строительства) здание  
кадастровый номер (обозначение) : 35:16:0301028:467**

**Зона № -**

Номер контура	Номера характерных точек контура	Существующие			Уточненные			Метод определения координат	Средняя квадратическая погрешность определения координат характерной точки (Mt), м	Формулы, примененные для расчета средней квадратической погрешности определения координат характерной точки (Mt), м
		Координаты, м		R, м	Координаты, м		R, м			
		X	Y		X	Y				
1	2	3	4	5	6	7	8	9	10	11
-	н5750	-	-	-	385488.64	4302914.19	-	Метод спутниковых геодезических измерений (определений)	0.10	Mt = 0.1, вычислено с помощью программного обеспечения EFT Field Survey
-	н5760	-	-	-	385488.55	4302928.68	-	Метод спутниковых геодезических измерений (определений)	0.10	Mt = 0.1, вычислено с помощью программного обеспечения EFT Field Survey
-	н5770	-	-	-	385476.94	4302928.76	-	Метод спутниковых геодезических измерений (определений)	0.10	Mt = 0.1, вычислено с помощью программного обеспечения EFT Field Survey
-	н5780	-	-	-	385476.96	4302922.23	-	Метод спутниковых геодезических измерений (определений)	0.10	Mt = 0.1, вычислено с помощью программного обеспечения EFT Field Survey
-	н5790	-	-	-	385482.75	4302922.28	-	Метод спутниковых геодезических измерений (определений)	0.10	Mt = 0.1, вычислено с помощью программного обеспечения EFT Field Survey

**1. Сведения о характерных точках контура  
вид объекта недвижимости (здание, сооружение, объект незавершенного строительства) здание  
кадастровый номер (обозначение) : 35:16:0301028:467**

-	н5800	-	-	-	385482.8 0	4302914. 10	-	Метод спутниковых геодезических измерений (определений)	0.10	Mt = 0.1 , вычислено с помощью программного обеспечения EFT Field Survey
-	н5750	-	-	-	385488.6 4	4302914. 19	-	Метод спутниковых геодезических измерений (определений)	0.10	Mt = 0.1 , вычислено с помощью программного обеспечения EFT Field Survey

**2. Характеристики здания, сооружения, объекта незавершенного строительства с кадастровым номером (обозначением): 35:16:0301028:467**

№ п/п	Наименование характеристики	Значение характеристики
1	2	3
1	Вид объекта недвижимости	здание
2	Ранее присвоенный государственный учетный номер здания, сооружения, объекта незавершенного строительства (кадастровый, инвентарный или условный номер)	-
3	Кадастровый номер земельного участка (земельных участков), в границах которого (которых) расположено здание, сооружение, объект незавершенного строительства	35:16:0301028:57
4	Номер кадастрового квартала (кадастровых кварталов), в пределах которого (которых) расположено здание, сооружение, объекта незавершенного строительства	35:16:0301028
5	Адрес здания, сооружения, объекта незавершенного строительства	Российская Федерация, 161440, Вологодская область, район Никольский, деревня Родюкино, дом 33
	Местоположение здания, сооружения, объекта незавершенного строительства	-
	Дополнительные сведения о местоположении	-
6	Иные сведения	



## Описание местоположения здания, сооружения, объекта незавершенного строительства на земельном участке

**1. Сведения о характерных точках контура  
вид объекта недвижимости (здание, сооружение, объект незавершенного строительства) здание  
кадастровый номер (обозначение) : 35:16:0301028:468**

**Зона № -**

Номер контура	Номера характерных точек контура	Существующие			Уточненные			Метод определения координат	Средняя квадратическая погрешность определения координат характерной точки (M <sub>t</sub> ), м	Формулы, примененные для расчета средней квадратической погрешности определения координат характерной точки (M <sub>t</sub> ), м
		Координаты, м		R, м	Координаты, м		R, м			
		X	Y		X	Y				
1	2	3	4	5	6	7	8	9	10	11
-	н5810	-	-	-	385058.36	4302929.55	-	Метод спутниковых геодезических измерений (определений)	0.10	-
-	н5820	-	-	-	385057.95	4302944.34	-	Метод спутниковых геодезических измерений (определений)	0.10	-
-	н5830	-	-	-	385050.99	4302944.28	-	Метод спутниковых геодезических измерений (определений)	0.10	-
-	н5840	-	-	-	385051.56	4302929.47	-	Метод спутниковых геодезических измерений (определений)	0.10	-
-	н5810	-	-	-	385058.36	4302929.55	-	Метод спутниковых геодезических измерений (определений)	0.10	-

**2. Характеристики здания, сооружения, объекта незавершенного строительства с кадастровым номером (обозначением): 35:16:0301028:468**

<b>№ п/п</b>	<b>Наименование характеристики</b>	<b>Значение характеристики</b>
<b>1</b>	<b>2</b>	<b>3</b>
1	Вид объекта недвижимости	здание
2	Ранее присвоенный государственный учетный номер здания, сооружения, объекта незавершенного строительства (кадастровый, инвентарный или условный номер)	-
3	Кадастровый номер земельного участка (земельных участков), в границах которого (которых) расположено здание, сооружение, объект незавершенного строительства	35:16:0301028:10
4	Номер кадастрового квартала (кадастровых кварталов), в пределах которого (которых) расположено здание, сооружение, объекта незавершенного строительства	35:16:0301028
5	Адрес здания, сооружения, объекта незавершенного строительства	Российская Федерация, 161441, Вологодская область, район Никольский, деревня Родюкино, дом 62
	Местоположение здания, сооружения, объекта незавершенного строительства	-
	Дополнительные сведения о местоположении	-
6	Иные сведения	

## Описание местоположения здания, сооружения, объекта незавершенного строительства на земельном участке

**1. Сведения о характерных точках контура  
вид объекта недвижимости (здание, сооружение, объект незавершенного строительства) здание  
кадастровый номер (обозначение) : 35:16:0301028:469**

**Зона № -**

Номер контура	Номера характерных точек контура	Существующие			Уточненные			Метод определения координат	Средняя квадратическая погрешность определения координат характерной точки (Mt), м	Формулы, примененные для расчета средней квадратической погрешности определения координат характерной точки (Mt), м
		Координаты, м		R, м	Координаты, м		R, м			
		X	Y		X	Y				
1	2	3	4	5	6	7	8	9	10	11
-	н5850	-	-	-	385853.94	4302857.36	-	Метод спутниковых геодезических измерений (определений)	0.10	Mt = 0.1, вычислено с помощью программного обеспечения EFT Field Survey
-	н5860	-	-	-	385854.70	4302874.10	-	Метод спутниковых геодезических измерений (определений)	0.10	Mt = 0.1, вычислено с помощью программного обеспечения EFT Field Survey
-	н5870	-	-	-	385847.97	4302874.34	-	Метод спутниковых геодезических измерений (определений)	0.10	Mt = 0.1, вычислено с помощью программного обеспечения EFT Field Survey
-	н5880	-	-	-	385847.15	4302857.63	-	Метод спутниковых геодезических измерений (определений)	0.10	Mt = 0.1, вычислено с помощью программного обеспечения EFT Field Survey
-	н5850	-	-	-	385853.94	4302857.36	-	Метод спутниковых геодезических измерений (определений)	0.10	Mt = 0.1, вычислено с помощью программного обеспечения EFT Field Survey

**2. Характеристики здания, сооружения, объекта незавершенного строительства с кадастровым номером (обозначением): 35:16:0301028:469**

<b>№ п/п</b>	<b>Наименование характеристики</b>	<b>Значение характеристики</b>
<b>1</b>	<b>2</b>	<b>3</b>
1	Вид объекта недвижимости	здание
2	Ранее присвоенный государственный учетный номер здания, сооружения, объекта незавершенного строительства (кадастровый, инвентарный или условный номер)	-
3	Кадастровый номер земельного участка (земельных участков), в границах которого (которых) расположено здание, сооружение, объект незавершенного строительства	35:16:0301028:30
4	Номер кадастрового квартала (кадастровых кварталов), в пределах которого (которых) расположено здание, сооружение, объекта незавершенного строительства	35:16:0301028
5	Адрес здания, сооружения, объекта незавершенного строительства	Российская Федерация, 161441, Вологодская область, район Никольский, деревня Родюкино, дом 4
	Местоположение здания, сооружения, объекта незавершенного строительства	-
	Дополнительные сведения о местоположении	-
6	Иные сведения	

## Описание местоположения здания, сооружения, объекта незавершенного строительства на земельном участке

**1. Сведения о характерных точках контура  
вид объекта недвижимости (здание, сооружение, объект незавершенного строительства) здание  
кадастровый номер (обозначение) : 35:16:0301028:470**

**Зона № -**

Номер контура	Номера характерных точек контура	Существующие			Уточненные			Метод определения координат	Средняя квадратическая погрешность определения координат характерной точки (M <sub>t</sub> ), м	Формулы, примененные для расчета средней квадратической погрешности определения координат характерной точки (M <sub>t</sub> ), м
		Координаты, м		R, м	Координаты, м		R, м			
		X	Y		X	Y				
1	2	3	4	5	6	7	8	9	10	11
-	н5890	-	-	-	385459.09	4302884.86	-	Метод спутниковых геодезических измерений (определений)	0.10	-
-	н5900	-	-	-	385458.94	4302891.97	-	Метод спутниковых геодезических измерений (определений)	0.10	-
-	н5910	-	-	-	385452.24	4302891.69	-	Метод спутниковых геодезических измерений (определений)	0.10	-
-	н5920	-	-	-	385452.33	4302884.86	-	Метод спутниковых геодезических измерений (определений)	0.10	-
-	н5890	-	-	-	385459.09	4302884.86	-	Метод спутниковых геодезических измерений (определений)	0.10	-

**2. Характеристики здания, сооружения, объекта незавершенного строительства с кадастровым номером (обозначением): 35:16:0301028:470**

<b>№ п/п</b>	<b>Наименование характеристики</b>	<b>Значение характеристики</b>
<b>1</b>	<b>2</b>	<b>3</b>
1	Вид объекта недвижимости	здание
2	Ранее присвоенный государственный учетный номер здания, сооружения, объекта незавершенного строительства (кадастровый, инвентарный или условный номер)	-
3	Кадастровый номер земельного участка (земельных участков), в границах которого (которых) расположено здание, сооружение, объект незавершенного строительства	35:16:0301028:59
4	Номер кадастрового квартала (кадастровых кварталов), в пределах которого (которых) расположено здание, сооружение, объекта незавершенного строительства	35:16:0301028
5	Адрес здания, сооружения, объекта незавершенного строительства	Российская Федерация, 161441, Вологодская область, район Никольский, деревня Родюкино, дом д32
	Местоположение здания, сооружения, объекта незавершенного строительства	-
	Дополнительные сведения о местоположении	-
6	Иные сведения	

**Описание местоположения здания, сооружения, объекта незавершенного строительства на земельном участке**

**1. Сведения о характерных точках контура  
вид объекта недвижимости (здание, сооружение, объект незавершенного строительства) здание  
кадастровый номер (обозначение) : 35:16:0301028:161**

**Зона № -**

Номер контура	Номера характерных точек контура	Существующие			Уточненные			Метод определения координат	Средняя квадратическая погрешность определения координат характерной точки (Mt), м	Формулы, примененные для расчета средней квадратической погрешности определения координат характерной точки (Mt), м
		Координаты, м		R, м	Координаты, м		R, м			
		X	Y		X	Y				
1	2	3	4	5	6	7	8	9	10	11
-	н5930	-	-	-	385564.9 2	4302874. 62	-	Метод спутниковых геодезических измерений (определений)	0.10	Mt = 0.1, вычислено с помощью программного обеспечения EFT Field Survey
-	н5940	-	-	-	385565.0 9	4302891. 86	-	Метод спутниковых геодезических измерений (определений)	0.10	Mt = 0.1, вычислено с помощью программного обеспечения EFT Field Survey
-	н5950	-	-	-	385558.1 5	4302891. 95	-	Метод спутниковых геодезических измерений (определений)	0.10	Mt = 0.1, вычислено с помощью программного обеспечения EFT Field Survey
-	н5960	-	-	-	385558.0 0	4302886. 60	-	Метод спутниковых геодезических измерений (определений)	0.10	Mt = 0.1, вычислено с помощью программного обеспечения EFT Field Survey
-	н5970	-	-	-	385551.8 8	4302886. 76	-	Метод спутниковых геодезических измерений (определений)	0.10	Mt = 0.1, вычислено с помощью программного обеспечения EFT Field Survey

**1. Сведения о характерных точках контура  
вид объекта недвижимости (здание, сооружение, объект незавершенного строительства) здание  
кадастровый номер (обозначение) : 35:16:0301028:161**

-	н5980	-	-	-	385551.8 1	4302875. 82	-	Метод спутниковых геодезических измерений (определений)	0.10	Mt = 0.1 , вычислено с помощью программного обеспечения EFT Field Survey
-	н5990	-	-	-	385558.0 3	4302875. 73	-	Метод спутниковых геодезических измерений (определений)	0.10	Mt = 0.1 , вычислено с помощью программного обеспечения EFT Field Survey
-	н6000	-	-	-	385558.0 3	4302874. 70	-	Метод спутниковых геодезических измерений (определений)	0.10	Mt = 0.1 , вычислено с помощью программного обеспечения EFT Field Survey
-	н5930	-	-	-	385564.9 2	4302874. 62	-	Метод спутниковых геодезических измерений (определений)	0.10	Mt = 0.1 , вычислено с помощью программного обеспечения EFT Field Survey

**2. Характеристики здания, сооружения, объекта незавершенного строительства с кадастровым номером (обозначением): 35:16:0301028:161**

№ п/п	Наименование характеристики	Значение характеристики
1	2	3
1	Вид объекта недвижимости	здание
2	Ранее присвоенный государственный учетный номер здания, сооружения, объекта незавершенного строительства (кадастровый, инвентарный или условный номер)	-
3	Кадастровый номер земельного участка (земельных участков), в границах которого (которых) расположено здание, сооружение, объект незавершенного строительства	35:16:0301028:48
4	Номер кадастрового квартала (кадастровых кварталов), в пределах которого (которых) расположено здание, сооружение, объекта незавершенного строительства	35:16:0301028
5	Адрес здания, сооружения, объекта незавершенного строительства	Российская Федерация, Вологодская область, район Никольский, деревня Родюкино, дом 24
	Местоположение здания, сооружения, объекта незавершенного строительства	-
	Дополнительные сведения о местоположении	-
6	Иные сведения	



**Сведения о зданиях, сооружениях, объектах незавершенного строительства, необходимые для исправления реестровых ошибок в сведениях об описании их местоположения**

**1. Сведения о характерных точках контура здания, сооружения, объекта незавершенного строительства с кадастровым номером 35:16:0301028:212**

Зона № -

Номер контура	Номера характерных точек контура	Существующие			Уточненные			Метод определения координат	Средняя квадратическая погрешность определения координат характерной точки (Mt), м	Формулы, примененные для расчета средней квадратической погрешности определения координат характерной точки (Mt), м
		Координаты, м		R, м	Координаты, м		R, м			
		X	Y		X	Y				
1	2	3	4	5	6	7	8	9	10	11
-	172	385977.15	4302817.23	-	385972.88	4302805.10	-	Метод спутниковых геодезических измерений (определений)	0.10	Mt = 0.1, вычислено с помощью программного обеспечения EFT Field Survey
-	173	385969.86	4302816.20	-	385972.13	4302817.68	-	Метод спутниковых геодезических измерений (определений)	0.10	Mt = 0.1, вычислено с помощью программного обеспечения EFT Field Survey
-	174	385971.61	4302803.73	-	385964.78	4302817.24	-	Метод спутниковых геодезических измерений (определений)	0.10	Mt = 0.1, вычислено с помощью программного обеспечения EFT Field Survey
-	175	385978.90	4302804.75	-	385965.53	4302804.67	-	Метод спутниковых геодезических измерений (определений)	0.10	Mt = 0.1, вычислено с помощью программного обеспечения EFT Field Survey
-	172	385977.15	4302817.23	-	385972.88	4302805.10	-	Метод спутниковых геодезических измерений (определений)	0.10	Mt = 0.1, вычислено с помощью программного обеспечения EFT Field Survey

**2. Иные сведения о здании, сооружении, объекте незавершенного строительства с кадастровым номером: 35:16:0301028:212**

1.

**Сведения о зданиях, сооружениях, объектах незавершенного строительства, необходимые для исправления реестровых ошибок в сведениях об описании их местоположения**

**1. Сведения о характерных точках контура здания, сооружения, объекта незавершенного строительства с кадастровым номером 35:16:0301028:231**

Зона № -

Номер контура	Номера характерных точек контура	Существующие			Уточненные			Метод определения координат	Средняя квадратическая погрешность определения координат характерной точки (Mt), м	Формулы, примененные для расчета средней квадратической погрешности определения координат характерной точки (Mt), м
		Координаты, м		R, м	Координаты, м		R, м			
		X	Y		X	Y				
1	2	3	4	5	6	7	8	9	10	11
-	176	385086.43	4303401.04	-	385086.43	4303406.83	-	Метод спутниковых геодезических измерений (определений)	0.10	Mt = 0.1, вычислено с помощью программного обеспечения EFT Field Survey
-	177	385086.43	4303410.61	-	385086.43	4303416.40	-	Метод спутниковых геодезических измерений (определений)	0.10	Mt = 0.1, вычислено с помощью программного обеспечения EFT Field Survey
-	178	385074.84	4303410.61	-	385074.84	4303416.40	-	Метод спутниковых геодезических измерений (определений)	0.10	Mt = 0.1, вычислено с помощью программного обеспечения EFT Field Survey
-	179	385074.84	4303401.04	-	385074.84	4303406.83	-	Метод спутниковых геодезических измерений (определений)	0.10	Mt = 0.1, вычислено с помощью программного обеспечения EFT Field Survey
-	176	385086.43	4303401.04	-	385086.43	4303406.83	-	Метод спутниковых геодезических измерений (определений)	0.10	Mt = 0.1, вычислено с помощью программного обеспечения EFT Field Survey

**2. Иные сведения о здании, сооружении, объекте незавершенного строительства с кадастровым номером: 35:16:0301028:231**

1.

**Сведения о зданиях, сооружениях, объектах незавершенного строительства, необходимые для исправления реестровых ошибок в сведениях об описании их местоположения**

**1. Сведения о характерных точках контура здания, сооружения, объекта незавершенного строительства с кадастровым номером 35:16:0301028:234**

Зона № -

Номер контура	Номера характерных точек контура	Существующие			Уточненные			Метод определения координат	Средняя квадратическая погрешность определения координат характерной точки (Mt), м	Формулы, примененные для расчета средней квадратической погрешности определения координат характерной точки (Mt), м
		Координаты, м		R, м	Координаты, м		R, м			
		X	Y		X	Y				
1	2	3	4	5	6	7	8	9	10	11
-	180	384893.55	4302963.42	-	384891.02	4302955.54	-	Метод спутниковых геодезических измерений (определений)	0.10	Mt = 0.1, вычислено с помощью программного обеспечения EFT Field Survey
-	181	384893.30	4302969.22	-	384891.02	4302956.71	-	Метод спутниковых геодезических измерений (определений)	0.10	Mt = 0.1, вычислено с помощью программного обеспечения EFT Field Survey
-	182	384889.60	4302969.06	-	384893.20	4302956.81	-	Метод спутниковых геодезических измерений (определений)	0.10	Mt = 0.1, вычислено с помощью программного обеспечения EFT Field Survey
-	183	384889.51	4302971.15	-	384893.01	4302961.31	-	Метод спутниковых геодезических измерений (определений)	0.10	Mt = 0.1, вычислено с помощью программного обеспечения EFT Field Survey
-	184	384882.44	4302970.85	-	384894.53	4302961.38	-	Метод спутниковых геодезических измерений (определений)	0.10	Mt = 0.1, вычислено с помощью программного обеспечения EFT Field Survey
-	185	384883.02	4302957.28	-	384894.28	4302967.18	-	Метод спутниковых геодезических измерений (определений)	0.10	Mt = 0.1, вычислено с помощью программного обеспечения EFT Field Survey

**Сведения о зданиях, сооружениях, объектах незавершенного строительства, необходимые для исправления реестровых ошибок в сведениях об описании их местоположения**

**1. Сведения о характерных точках контура здания, сооружения, объекта незавершенного строительства с кадастровым номером 35:16:0301028:234**

-	186	384890.04	4302957.58	-	384890.58	4302967.02	-	Метод спутниковых геодезических измерений (определений)	0.10	Mt = 0.1 , вычислено с помощью программного обеспечения EFT Field Survey
-	187	384890.04	4302958.75	-	384890.49	4302969.11	-	Метод спутниковых геодезических измерений (определений)	0.10	Mt = 0.1 , вычислено с помощью программного обеспечения EFT Field Survey
-	188	384892.22	4302958.85	-	384883.42	4302968.81	-	Метод спутниковых геодезических измерений (определений)	0.10	Mt = 0.1 , вычислено с помощью программного обеспечения EFT Field Survey
-	189	384892.03	4302963.35	-	384884.00	4302955.24	-	Метод спутниковых геодезических измерений (определений)	0.10	Mt = 0.1 , вычислено с помощью программного обеспечения EFT Field Survey
-	180	384893.55	4302963.42	-	384891.02	4302955.54	-	Метод спутниковых геодезических измерений (определений)	0.10	Mt = 0.1 , вычислено с помощью программного обеспечения EFT Field Survey

**2. Иные сведения о здании, сооружении, объекте незавершенного строительства с кадастровым номером: 35:16:0301028:234**

1.

--

**Сведения о зданиях, сооружениях, объектах незавершенного строительства, необходимые для исправления реестровых ошибок в сведениях об описании их местоположения**

**1. Сведения о характерных точках контура здания, сооружения, объекта незавершенного строительства с кадастровым номером 35:16:0301028:265**

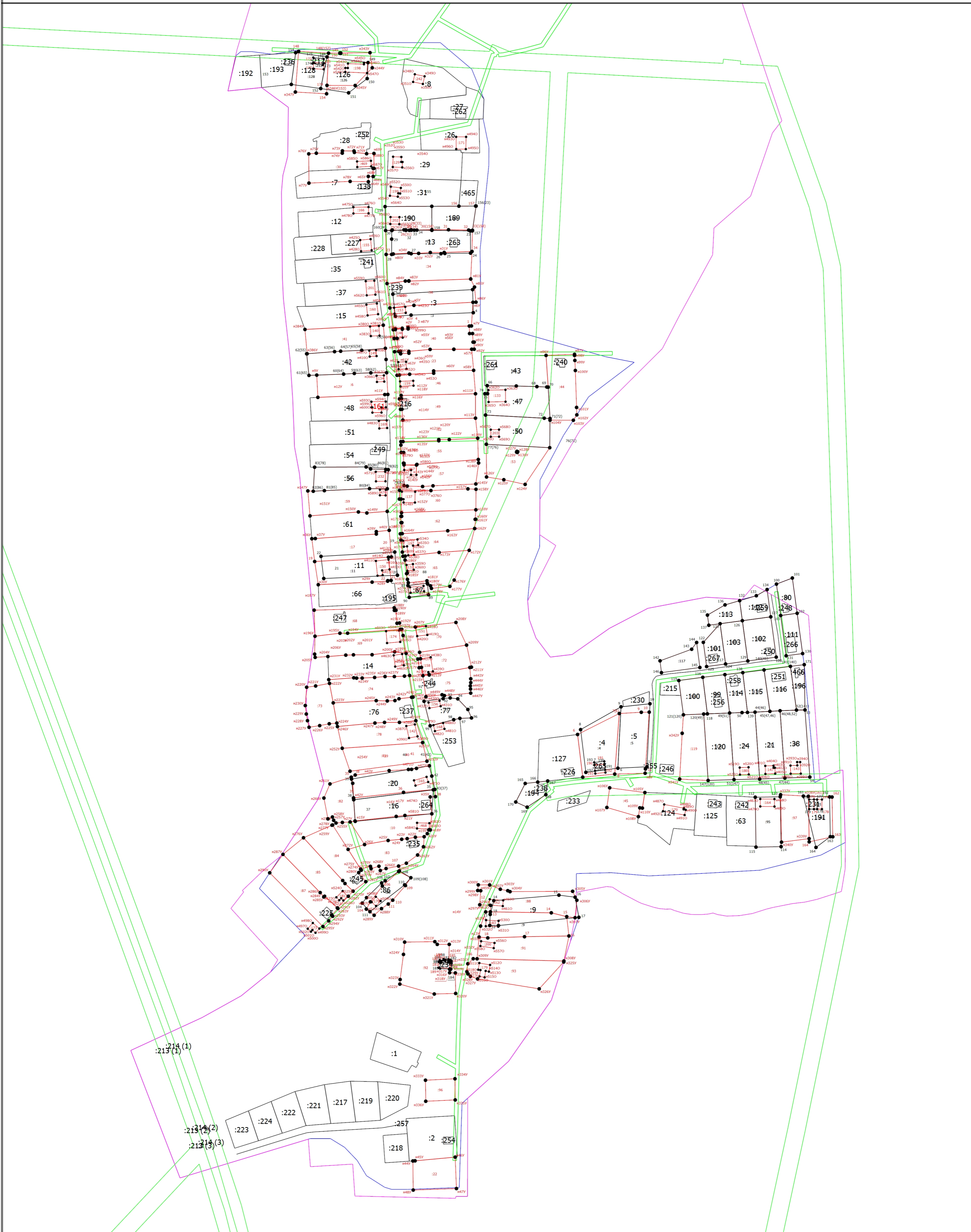
Зона № -

Номер контура	Номера характерных точек контура	Существующие			Уточненные			Метод определения координат	Средняя квадратическая погрешность определения координат характерной точки (Mt), м	Формулы, примененные для расчета средней квадратической погрешности определения координат характерной точки (Mt), м
		Координаты, м		R, м	Координаты, м		R, м			
		X	Y		X	Y				
1	2	3	4	5	6	7	8	9	10	11
-	190	385132.24	4303154.68	-	385127.79	4303142.90	-	Метод спутниковых геодезических измерений (определений)	0.10	Mt = 0.1, вычислено с помощью программного обеспечения EFT Field Survey
-	191	385122.12	4303155.68	-	385129.00	4303155.04	-	Метод спутниковых геодезических измерений (определений)	0.10	Mt = 0.1, вычислено с помощью программного обеспечения EFT Field Survey
-	192	385120.91	4303143.54	-	385118.88	4303156.04	-	Метод спутниковых геодезических измерений (определений)	0.10	Mt = 0.1, вычислено с помощью программного обеспечения EFT Field Survey
-	193	385131.03	4303142.54	-	385117.67	4303143.90	-	Метод спутниковых геодезических измерений (определений)	0.10	Mt = 0.1, вычислено с помощью программного обеспечения EFT Field Survey
-	190	385132.24	4303154.68	-	385127.79	4303142.90	-	Метод спутниковых геодезических измерений (определений)	0.10	Mt = 0.1, вычислено с помощью программного обеспечения EFT Field Survey

**2. Иные сведения о здании, сооружении, объекте незавершенного строительства с кадастровым номером: 35:16:0301028:265**

1.

# Схема границ земельных участков









Масштаб 1:3000

## Условные обозначения

- Вновь образованная часть границы, сведения о которой достаточны для определения ее местоположения
- - Характерная точка границы, сведения о которой позволяют однозначно определить ее положение на местности
- - Характерная точка контура здания, сооружения, объекта незавершенного строительства
- 1 - Обозначение характерной точки, местоположение которой не изменилось или было уточнено
- H1Y - Обозначение новой характерной точки
- 1/ - Кадастровый номер земельного участка
- :21 - Уточняемый земельный участок

## Схема границ земельных участков

<u>:138</u>	- Кадастровый номер здания
<u>:255</u>	- Кадастровый номер сооружения
<u>:243</u>	- Кадастровый номер объекта незавершенного строительства
<u>:242</u>	-
<u>:213 (1)</u>	- Обозначение контура земельного участка
	- Существующая часть границы, имеющиеся в ЕГРН сведения о которой достаточны для определения ее местоположения
	- Часть контура, образованного проекцией вновь образованного наземного конструктивного элемента здания, сооружения, объекта незавершенного строительства
	- Часть контура, образованного проекцией существующего наземного конструктивного элемента здания, сооружения, объекта незавершенного строительства
	- Граница кадастрового квартала
	- Граница населенного пункта
	- Граница зоны с особыми условиями