

КАРТА-ПЛАН ТЕРРИТОРИИ

35:16:0201044

(номер кадастрового квартала (номера кадастровых кварталов), являющихся территорией, на которой выполняются комплексные кадастровые работы)

Дата подготовки карты-плана территории : "09" августа 2021 г.

Пояснительная записка

1. Сведения о заказчике

Администрация Никольского муниципального района, 1023501470211, 3514001061

(полное наименование органа местного самоуправления муниципального района или городского округа, органа исполнительной власти города федерального значения Москвы, Санкт-Петербурга или Севастополя, основной государственный регистрационный номер, идентификационный номер налогоплательщика)

(сведения об утверждении карты-плана территории)

2. Сведения о кадастровом инженере

Фамилия, имя, отчество (при наличии отчества): Фалевский Алексей Сергеевич

Страховой номер индивидуального лицевого счета: 123-491-041 27

Контактный телефон: +79657405870

Адрес электронной почты и почтовый адрес, по которым осуществляется связь с кадастровым инженером:
160002 г Вологда ул Ярославская д.5в ка.141
fas_sep@mail.ru

Наименование саморегулируемой организации в сфере кадастровых отношений (СРО), если кадастровый инженер является членом СРО: Ассоциация саморегулируемая организация "Балтийское объединение кадастровых инженеров"

Номер регистрации в государственном реестре лиц, осуществляющих кадастровую деятельность: 31402

Сокращенное наименование юридического лица, если кадастровый инженер является работником юридического лица:

3. Основания выполнения комплексных кадастровых работ

Муниципальный контракт, 01303000327210000040001, 12.04.2021

(наименование и реквизиты государственного или муниципального контракта на выполнение комплексных кадастровых работ)

4. Перечень документов, использованных при подготовке карты-плана территории

№ п/п	Наименование документа	Реквизиты документа
1	2	3
1	Кадастровый план территории кадастрового квартала 35:16:0201044	КУВИ-002/2021-39440201, филиал федерального государственного бюджетного учреждения "Федеральная кадастровая палата Федеральной службы государственной регистрации, кадастра и картографии" по Вологодской области, 15.04.2021

5. Сведения о геодезической основе, использованной при подготовке карты-плана территории Система координат МСК-35 зона 4

№ п/п	Название пункта и тип знака геодезической сети	Класс геодезической сети	Координаты, м		Сведения о состоянии на -		
			X	Y	наружного знака пункта	центра пункта	марки
1	2	3	4	5	6	7	8
-	-	-	-	-	-	-	-

6. Сведения о средствах измерений

№ п/п	Наименование прибора (инструмента, аппаратуры)	Сведения об утверждении типа измерений	Реквизиты свидетельства о поверке прибора (инструмента, аппаратуры)
1	2	3	4
-	-	-	-

7. Пояснения к разделам карты-плана территории

№ п/п	Наименование раздела	Пояснение
1	2	3
1	Пояснения к разделам карты-плана территории	В данном карта-плане проводятся комплексные кадастровые работы в отношении кадастрового квартала 35:16:0201044. В отношении 91 земельных участков проводятся работы по уточнению местоположения границ и площади, в отношении 8 земельных участков проводятся работы по уточнению значения среднеквадратической погрешности определения координат характерных точек границы. Границы 22 земельных участков уточнены в соответствии с требованиями действующего законодательства. В отношении 167 земельных участков проводятся работы с заказчиком работ по установлению фактического местоположения. В отношении 51 объекта капитального строительства проводятся работы по уточнению местоположения границ. В отношении 5 объектов капитального строительства проводятся работы по исправлению реестровой ошибки в описании местоположения границ. Границы 11 объектов капитального строительства уточнены в соответствии с требованиями действующего законодательства.

Сведения об уточняемых земельных участках

1. Сведения о характерных точках границы уточняемого земельного участка с кадастровым номером 35:16:0201044:2

Зона № -

Обозначение характерных точек границ	Существующие координаты, м		Уточненные координаты, м		Метод определения координат	Средняя квадратическая погрешность определения координат характерной точки (Mt), м	Формулы, примененные для расчета средней квадратической погрешности определения координат характерной точки (Mt),м
	X	Y	X	Y			
1	2	3	4	5	6	7	8
н1У	-	-	425590.13	4273633.52	Метод спутниковых геодезических измерений (определений)	0.10	Mt = 0.1 , вычислено с помощью программного обеспечения EFT Field Survey
н2У	-	-	425576.13	4273649.01	Метод спутниковых геодезических измерений (определений)	0.10	Mt = 0.1 , вычислено с помощью программного обеспечения EFT Field Survey
н3У	-	-	425573.81	4273652.74	Метод спутниковых геодезических измерений (определений)	0.10	Mt = 0.1 , вычислено с помощью программного обеспечения EFT Field Survey
н4У	-	-	425570.03	4273655.99	Метод спутниковых геодезических измерений (определений)	0.10	Mt = 0.1 , вычислено с помощью программного обеспечения EFT Field Survey
н5У	-	-	425568.96	4273660.50	Метод спутниковых геодезических измерений (определений)	0.10	Mt = 0.1 , вычислено с помощью программного обеспечения EFT Field Survey
н6У	-	-	425566.38	4273664.45	Метод спутниковых геодезических измерений (определений)	0.10	Mt = 0.1 , вычислено с помощью программного обеспечения EFT Field Survey
н7У	-	-	425563.89	4273669.33	Метод спутниковых геодезических измерений (определений)	0.10	Mt = 0.1 , вычислено с помощью программного обеспечения EFT Field Survey
н8У	-	-	425552.29	4273667.90	Метод спутниковых геодезических измерений (определений)	0.10	Mt = 0.1 , вычислено с помощью программного обеспечения EFT Field Survey
н9У	-	-	425551.96	4273649.32	Метод спутниковых геодезических измерений (определений)	0.10	Mt = 0.1 , вычислено с помощью программного обеспечения EFT Field Survey

**1. Сведения о характерных точках границы уточняемого земельного участка
с кадастровым номером 35:16:0201044:2**

н10У	-	-	425548.02	4273649.39	Метод спутниковых геодезических измерений (определений)	0.10	Mt = 0.1 , вычислено с помощью программного обеспечения EFT Field Survey
н11У	-	-	425547.22	4273649.41	Метод спутниковых геодезических измерений (определений)	0.10	Mt = 0.1 , вычислено с помощью программного обеспечения EFT Field Survey
н12У	-	-	425547.23	4273649.90	Метод спутниковых геодезических измерений (определений)	0.10	Mt = 0.1 , вычислено с помощью программного обеспечения EFT Field Survey
н13У	-	-	425541.87	4273649.23	Метод спутниковых геодезических измерений (определений)	0.10	Mt = 0.1 , вычислено с помощью программного обеспечения EFT Field Survey
н14У	-	-	425542.34	4273645.52	Метод спутниковых геодезических измерений (определений)	0.10	Mt = 0.1 , вычислено с помощью программного обеспечения EFT Field Survey
н15У	-	-	425534.19	4273644.15	Метод спутниковых геодезических измерений (определений)	0.10	Mt = 0.1 , вычислено с помощью программного обеспечения EFT Field Survey
н16У	-	-	425535.40	4273625.49	Метод спутниковых геодезических измерений (определений)	0.10	Mt = 0.1 , вычислено с помощью программного обеспечения EFT Field Survey
н17У	-	-	425537.20	4273625.60	Метод спутниковых геодезических измерений (определений)	0.10	Mt = 0.1 , вычислено с помощью программного обеспечения EFT Field Survey
н18У	-	-	425538.56	4273612.71	Метод спутниковых геодезических измерений (определений)	0.10	Mt = 0.1 , вычислено с помощью программного обеспечения EFT Field Survey
н19У	-	-	425540.37	4273601.53	Метод спутниковых геодезических измерений (определений)	0.10	Mt = 0.1 , вычислено с помощью программного обеспечения EFT Field Survey
н20У	-	-	425542.05	4273591.30	Метод спутниковых геодезических измерений (определений)	0.10	Mt = 0.1 , вычислено с помощью программного обеспечения EFT Field Survey
н21У	-	-	425589.63	4273599.08	Метод спутниковых геодезических измерений (определений)	0.10	Mt = 0.1 , вычислено с помощью программного обеспечения EFT Field Survey

**1. Сведения о характерных точках границы уточняемого земельного участка
с кадастровым номером 35:16:0201044:2**

н1У	-	-	425590.13	4273633.52	Метод спутниковых геодезических измерений (определений)	0.10	Mt = 0.1 , вычислено с помощью программного обеспечения EFT Field Survey
-----	---	---	-----------	------------	---	------	--

**2. Сведения о частях границ уточняемого земельного участка
с кадастровым номером 35:16:0201044:2**

Обозначение части границ		Горизонтальное проложение (S), м	Описание прохождения части границ	Отметка о наличии земельного спора о местоположении границ земельного участка
от т.	до т.			
1	2	3	4	5
н1У	н2У	20.88	-	-
н2У	н3У	4.39	-	-
н3У	н4У	4.99	-	-
н4У	н5У	4.64	-	-
н5У	н6У	4.72	-	-
н6У	н7У	5.48	-	-
н7У	н8У	11.69	-	-
н8У	н9У	18.58	-	-
н9У	н10У	3.94	-	-
н10У	н11У	0.80	-	-
н11У	н12У	0.49	-	-
н12У	н13У	5.40	-	-
н13У	н14У	3.74	-	-
н14У	н15У	8.26	-	-
н15У	н16У	18.70	-	-
н16У	н17У	1.80	-	-
н17У	н18У	12.96	-	-
н18У	н19У	11.33	-	-
н19У	н20У	10.37	-	-
н20У	н21У	48.21	-	-
н21У	н1У	34.44	-	-

**3. Общие сведения об уточняемом земельном участке
с кадастровым номером 35:16:0201044:2**

№ п/п	Наименование характеристик земельного участка	Значение характеристики
1	2	3
1	Адрес земельного участка	-
	Местоположение земельного участка (при отсутствии присвоенного адреса)	Российская Федерация, Вологодская область, район Никольский, сельсовет Зеленцовский, деревня Зеленцово, дом 98
	Дополнительные сведения о местоположении земельного участка	-
2	Площадь земельного участка ± величина погрешности определения площади (P ± ΔP), м2	3049 ± 19

3	Формула, примененная для расчета предельной допустимой погрешности определения площади земельного участка (ΔP), м ²	$\Delta P = 3.5 * M_t * \sqrt{P} = 3.5 * 0,1 * \sqrt{3049} = 19$
4	Площадь земельного участка согласно сведениям Единого государственного реестра недвижимости (Ркад), м ²	1656
5	Оценка расхождения Р и Ркад (Р - Ркад), м ²	1393
6	Предельный минимальный и максимальный размер земельного участка (Рмин и Рмакс), м ²	- -
7	Кадастровый или иной номер (обозначение) здания, сооружения, объекта незавершенного строительства, расположенного на земельном участке	35:16:0201044:289
8	Иные сведения	-

Сведения об уточняемых земельных участках

1. Сведения о характерных точках границы уточняемого земельного участка с кадастровым номером 35:16:0201044:11

Зона № -

Обозначение характерных точек границ	Существующие координаты, м		Уточненные координаты, м		Метод определения координат	Средняя квадратическая погрешность определения координат характерной точки (Mt), м	Формулы, примененные для расчета средней квадратической погрешности определения координат характерной точки (Mt),м
	X	Y	X	Y			
1	2	3	4	5	6	7	8
н22У	-	-	425427.23	4273843.57	Метод спутниковых геодезических измерений (определений)	0.10	Mt = 0.1 , вычислено с помощью программного обеспечения EFT Field Survey
н23У	-	-	425423.74	4273857.77	Метод спутниковых геодезических измерений (определений)	0.10	Mt = 0.1 , вычислено с помощью программного обеспечения EFT Field Survey
н24У	-	-	425416.16	4273859.94	Метод спутниковых геодезических измерений (определений)	0.10	Mt = 0.1 , вычислено с помощью программного обеспечения EFT Field Survey
н25У	-	-	425410.50	4273863.58	Метод спутниковых геодезических измерений (определений)	0.10	Mt = 0.1 , вычислено с помощью программного обеспечения EFT Field Survey
н26У	-	-	425410.17	4273868.67	Метод спутниковых геодезических измерений (определений)	0.10	Mt = 0.1 , вычислено с помощью программного обеспечения EFT Field Survey
н27У	-	-	425407.71	4273886.83	Метод спутниковых геодезических измерений (определений)	0.10	Mt = 0.1 , вычислено с помощью программного обеспечения EFT Field Survey
н28У	-	-	425403.73	4273914.85	Метод спутниковых геодезических измерений (определений)	0.10	Mt = 0.1 , вычислено с помощью программного обеспечения EFT Field Survey
н29У	-	-	425402.16	4273927.82	Метод спутниковых геодезических измерений (определений)	0.10	Mt = 0.1 , вычислено с помощью программного обеспечения EFT Field Survey
н30У	-	-	425393.27	4273927.26	Метод спутниковых геодезических измерений (определений)	0.10	Mt = 0.1 , вычислено с помощью программного обеспечения EFT Field Survey

**1. Сведения о характерных точках границы уточняемого земельного участка
с кадастровым номером 35:16:0201044:11**

н31У	-	-	425389.52	4273925.98	Метод спутниковых геодезических измерений (определений)	0.10	Mt = 0.1 , вычислено с помощью программного обеспечения EFT Field Survey
н32У	-	-	425383.45	4273911.98	Метод спутниковых геодезических измерений (определений)	0.10	Mt = 0.1 , вычислено с помощью программного обеспечения EFT Field Survey
н33У	-	-	425379.53	4273904.59	Метод спутниковых геодезических измерений (определений)	0.10	Mt = 0.1 , вычислено с помощью программного обеспечения EFT Field Survey
н34У	-	-	425370.01	4273900.36	Метод спутниковых геодезических измерений (определений)	0.10	Mt = 0.1 , вычислено с помощью программного обеспечения EFT Field Survey
н35У	-	-	425353.50	4273893.76	Метод спутниковых геодезических измерений (определений)	0.10	Mt = 0.1 , вычислено с помощью программного обеспечения EFT Field Survey
н36У	-	-	425354.14	4273855.53	Метод спутниковых геодезических измерений (определений)	0.10	Mt = 0.1 , вычислено с помощью программного обеспечения EFT Field Survey
н37У	-	-	425356.74	4273840.72	Метод спутниковых геодезических измерений (определений)	0.10	Mt = 0.1 , вычислено с помощью программного обеспечения EFT Field Survey
н38У	-	-	425377.71	4273840.79	Метод спутниковых геодезических измерений (определений)	0.10	Mt = 0.1 , вычислено с помощью программного обеспечения EFT Field Survey
н39У	-	-	425380.84	4273840.94	Метод спутниковых геодезических измерений (определений)	0.10	Mt = 0.1 , вычислено с помощью программного обеспечения EFT Field Survey
н40У	-	-	425398.96	4273839.79	Метод спутниковых геодезических измерений (определений)	0.10	Mt = 0.1 , вычислено с помощью программного обеспечения EFT Field Survey
н41У	-	-	425408.36	4273839.41	Метод спутниковых геодезических измерений (определений)	0.10	Mt = 0.1 , вычислено с помощью программного обеспечения EFT Field Survey
н42У	-	-	425418.29	4273839.66	Метод спутниковых геодезических измерений (определений)	0.10	Mt = 0.1 , вычислено с помощью программного обеспечения EFT Field Survey

**1. Сведения о характерных точках границы уточняемого земельного участка
с кадастровым номером 35:16:0201044:11**

н43У	-	-	425424.52	4273841.26	Метод спутниковых геодезических измерений (определений)	0.10	Mt = 0.1 , вычислено с помощью программного обеспечения EFT Field Survey
н22У	-	-	425427.23	4273843.57	Метод спутниковых геодезических измерений (определений)	0.10	Mt = 0.1 , вычислено с помощью программного обеспечения EFT Field Survey

**2. Сведения о частях границ уточняемого земельного участка
с кадастровым номером 35:16:0201044:11**

Обозначение части границ		Горизонтальное проложение (S), м	Описание прохождения части границ	Отметка о наличии земельного спора о местоположении границ земельного участка
от т.	до т.			
1	2	3	4	5
н22У	н23У	14.62	-	-
н23У	н24У	7.88	-	-
н24У	н25У	6.73	-	-
н25У	н26У	5.10	-	-
н26У	н27У	18.33	-	-
н27У	н28У	28.30	-	-
н28У	н29У	13.06	-	-
н29У	н30У	8.91	-	-
н30У	н31У	3.96	-	-
н31У	н32У	15.26	-	-
н32У	н33У	8.37	-	-
н33У	н34У	10.42	-	-
н34У	н35У	17.78	-	-
н35У	н36У	38.24	-	-
н36У	н37У	15.04	-	-
н37У	н38У	20.97	-	-
н38У	н39У	3.13	-	-
н39У	н40У	18.16	-	-
н40У	н41У	9.41	-	-
н41У	н42У	9.93	-	-
н42У	н43У	6.43	-	-
н43У	н22У	3.56	-	-

**3. Общие сведения об уточняемом земельном участке
с кадастровым номером 35:16:0201044:11**

№ п/п	Наименование характеристик земельного участка	Значение характеристики
1	2	3
1	Адрес земельного участка	-
	Местоположение земельного участка (при отсутствии присвоенного адреса)	Российская Федерация, Вологодская область, район Никольский, сельсовет Зеленцовский, деревня Зеленцово, дом 34

	Дополнительные сведения о местоположении земельного участка	-
2	Площадь земельного участка \pm величина погрешности определения площади ($P \pm \Delta P$), м ²	4092 \pm 22
3	Формула, примененная для расчета предельной допустимой погрешности определения площади земельного участка (ΔP), м ²	$\Delta P = 3.5 * M_t * \sqrt{P} = 3.5 * 0,1 * \sqrt{4092} = 22$
4	Площадь земельного участка согласно сведениям Единого государственного реестра недвижимости (Ркад), м ²	2919
5	Оценка расхождения P и Ркад (P - Ркад), м ²	1173
6	Предельный минимальный и максимальный размер земельного участка (Рмин и Рмакс), м ²	- -
7	Кадастровый или иной номер (обозначение) здания, сооружения, объекта незавершенного строительства, расположенного на земельном участке	35:16:0201044:297
8	Иные сведения	-

Сведения об уточняемых земельных участках

1. Сведения о характерных точках границы уточняемого земельного участка с кадастровым номером 35:16:0201044:18

Зона № -

Обозначение характерных точек границ	Существующие координаты, м		Уточненные координаты, м		Метод определения координат	Средняя квадратическая погрешность определения координат характерной точки (Mt), м	Формулы, примененные для расчета средней квадратической погрешности определения координат характерной точки (Mt),м
	X	Y	X	Y			
1	2	3	4	5	6	7	8
н44У	-	-	425580.61	4274220.90	Метод спутниковых геодезических измерений (определений)	0.10	Mt = 0.1 , вычислено с помощью программного обеспечения EFT Field Survey
н45У	-	-	425567.85	4274227.58	Метод спутниковых геодезических измерений (определений)	0.10	Mt = 0.1 , вычислено с помощью программного обеспечения EFT Field Survey
н46У	-	-	425565.68	4274239.00	Метод спутниковых геодезических измерений (определений)	0.10	Mt = 0.1 , вычислено с помощью программного обеспечения EFT Field Survey
н47У	-	-	425556.34	4274238.07	Метод спутниковых геодезических измерений (определений)	0.10	Mt = 0.1 , вычислено с помощью программного обеспечения EFT Field Survey
н48У	-	-	425554.12	4274245.09	Метод спутниковых геодезических измерений (определений)	0.10	Mt = 0.1 , вычислено с помощью программного обеспечения EFT Field Survey
н49У	-	-	425554.17	4274248.35	Метод спутниковых геодезических измерений (определений)	0.10	Mt = 0.1 , вычислено с помощью программного обеспечения EFT Field Survey
н50У	-	-	425553.18	4274249.68	Метод спутниковых геодезических измерений (определений)	0.10	Mt = 0.1 , вычислено с помощью программного обеспечения EFT Field Survey
н51У	-	-	425551.68	4274257.72	Метод спутниковых геодезических измерений (определений)	0.10	Mt = 0.1 , вычислено с помощью программного обеспечения EFT Field Survey
н52У	-	-	425546.83	4274257.07	Метод спутниковых геодезических измерений (определений)	0.10	Mt = 0.1 , вычислено с помощью программного обеспечения EFT Field Survey

**1. Сведения о характерных точках границы уточняемого земельного участка
с кадастровым номером 35:16:0201044:18**

н53У	-	-	425543.56	4274259.89	Метод спутниковых геодезических измерений (определений)	0.10	Mt = 0.1 , вычислено с помощью программного обеспечения EFT Field Survey
н54У	-	-	425511.30	4274251.61	Метод спутниковых геодезических измерений (определений)	0.10	Mt = 0.1 , вычислено с помощью программного обеспечения EFT Field Survey
н55У	-	-	425490.77	4274246.53	Метод спутниковых геодезических измерений (определений)	0.10	Mt = 0.1 , вычислено с помощью программного обеспечения EFT Field Survey
н56У	-	-	425476.97	4274241.21	Метод спутниковых геодезических измерений (определений)	0.10	Mt = 0.1 , вычислено с помощью программного обеспечения EFT Field Survey
н57У	-	-	425476.35	4274216.03	Метод спутниковых геодезических измерений (определений)	0.10	Mt = 0.1 , вычислено с помощью программного обеспечения EFT Field Survey
н58У	-	-	425472.30	4274203.20	Метод спутниковых геодезических измерений (определений)	0.10	Mt = 0.1 , вычислено с помощью программного обеспечения EFT Field Survey
н59У	-	-	425480.87	4274175.81	Метод спутниковых геодезических измерений (определений)	0.10	Mt = 0.1 , вычислено с помощью программного обеспечения EFT Field Survey
н60У	-	-	425499.84	4274179.54	Метод спутниковых геодезических измерений (определений)	0.10	Mt = 0.1 , вычислено с помощью программного обеспечения EFT Field Survey
н61У	-	-	425543.46	4274200.83	Метод спутниковых геодезических измерений (определений)	0.10	Mt = 0.1 , вычислено с помощью программного обеспечения EFT Field Survey
н62У	-	-	425549.34	4274202.55	Метод спутниковых геодезических измерений (определений)	0.10	Mt = 0.1 , вычислено с помощью программного обеспечения EFT Field Survey
н63У	-	-	425556.30	4274205.69	Метод спутниковых геодезических измерений (определений)	0.10	Mt = 0.1 , вычислено с помощью программного обеспечения EFT Field Survey
н64У	-	-	425570.45	4274212.70	Метод спутниковых геодезических измерений (определений)	0.10	Mt = 0.1 , вычислено с помощью программного обеспечения EFT Field Survey

**1. Сведения о характерных точках границы уточняемого земельного участка
с кадастровым номером 35:16:0201044:18**

н44У	-	-	425580.61	4274220.90	Метод спутниковых геодезических измерений (определений)	0.10	Mt = 0.1 , вычислено с помощью программного обеспечения EFT Field Survey
------	---	---	-----------	------------	---	------	--

**2. Сведения о частях границ уточняемого земельного участка
с кадастровым номером 35:16:0201044:18**

Обозначение части границ		Горизонтальное проложение (S), м	Описание прохождения части границ	Отметка о наличии земельного спора о местоположении границ земельного участка
от т.	до т.			
1	2	3	4	5
н44У	н45У	14.40	-	-
н45У	н46У	11.62	-	-
н46У	н47У	9.39	-	-
н47У	н48У	7.36	-	-
н48У	н49У	3.26	-	-
н49У	н50У	1.66	-	-
н50У	н51У	8.18	-	-
н51У	н52У	4.89	-	-
н52У	н53У	4.32	-	-
н53У	н54У	33.31	-	-
н54У	н55У	21.15	-	-
н55У	н56У	14.79	-	-
н56У	н57У	25.19	-	-
н57У	н58У	13.45	-	-
н58У	н59У	28.70	-	-
н59У	н60У	19.33	-	-
н60У	н61У	48.54	-	-
н61У	н62У	6.13	-	-
н62У	н63У	7.64	-	-
н63У	н64У	15.79	-	-
н64У	н44У	13.06	-	-

**3. Общие сведения об уточняемом земельном участке
с кадастровым номером 35:16:0201044:18**

№ п/п	Наименование характеристик земельного участка	Значение характеристики
1	2	3
1	Адрес земельного участка	-
	Местоположение земельного участка (при отсутствии присвоенного адреса)	Российская Федерация, Вологодская область, район Никольский, сельсовет Зеленцовский, деревня Зеленцово, дом 3
	Дополнительные сведения о местоположении земельного участка	-
2	Площадь земельного участка ± величина погрешности определения площади (P ± ΔP), м2	5500 ± 26

3	Формула, примененная для расчета предельной допустимой погрешности определения площади земельного участка (ΔP), м ²	$\Delta P = 3.5 * M_t * \sqrt{P} = 3.5 * 0,1 * \sqrt{5500} = 26$
4	Площадь земельного участка согласно сведениям Единого государственного реестра недвижимости (Ркад), м ²	5040
5	Оценка расхождения Р и Ркад (Р - Ркад), м ²	460
6	Предельный минимальный и максимальный размер земельного участка (Рмин и Рмакс), м ²	- -
7	Кадастровый или иной номер (обозначение) здания, сооружения, объекта незавершенного строительства, расположенного на земельном участке	35:16:0201044:321
8	Иные сведения	-

Сведения об уточняемых земельных участках

1. Сведения о характерных точках границы уточняемого земельного участка с кадастровым номером 35:16:0201044:19

Зона № -

Обозначение характерных точек границ	Существующие координаты, м		Уточненные координаты, м		Метод определения координат	Средняя квадратическая погрешность определения координат характерной точки (Mt), м	Формулы, примененные для расчета средней квадратической погрешности определения координат характерной точки (Mt),м
	X	Y	X	Y			
1	2	3	4	5	6	7	8
н44У	-	-	425580.61	4274220.90	Метод спутниковых геодезических измерений (определений)	0.10	Mt = 0.1 , вычислено с помощью программного обеспечения EFT Field Survey
н64У	-	-	425570.45	4274212.70	Метод спутниковых геодезических измерений (определений)	0.10	Mt = 0.1 , вычислено с помощью программного обеспечения EFT Field Survey
н63У	-	-	425556.30	4274205.69	Метод спутниковых геодезических измерений (определений)	0.10	Mt = 0.1 , вычислено с помощью программного обеспечения EFT Field Survey
н62У	-	-	425549.34	4274202.55	Метод спутниковых геодезических измерений (определений)	0.10	Mt = 0.1 , вычислено с помощью программного обеспечения EFT Field Survey
н61У	-	-	425543.46	4274200.83	Метод спутниковых геодезических измерений (определений)	0.10	Mt = 0.1 , вычислено с помощью программного обеспечения EFT Field Survey
н60У	-	-	425499.84	4274179.54	Метод спутниковых геодезических измерений (определений)	0.10	Mt = 0.1 , вычислено с помощью программного обеспечения EFT Field Survey
н65У	-	-	425513.10	4274147.34	Метод спутниковых геодезических измерений (определений)	0.10	Mt = 0.1 , вычислено с помощью программного обеспечения EFT Field Survey
н66У	-	-	425557.89	4274166.48	Метод спутниковых геодезических измерений (определений)	0.10	Mt = 0.1 , вычислено с помощью программного обеспечения EFT Field Survey
н67У	-	-	425566.42	4274156.43	Метод спутниковых геодезических измерений (определений)	0.10	Mt = 0.1 , вычислено с помощью программного обеспечения EFT Field Survey

**1. Сведения о характерных точках границы уточняемого земельного участка
с кадастровым номером 35:16:0201044:19**

н68У	-	-	425577.86	4274162.31	Метод спутниковых геодезических измерений (определений)	0.10	Mt = 0.1 , вычислено с помощью программного обеспечения EFT Field Survey
н69У	-	-	425584.05	4274165.05	Метод спутниковых геодезических измерений (определений)	0.10	Mt = 0.1 , вычислено с помощью программного обеспечения EFT Field Survey
н70У	-	-	425603.08	4274172.67	Метод спутниковых геодезических измерений (определений)	0.10	Mt = 0.1 , вычислено с помощью программного обеспечения EFT Field Survey
н71У	-	-	425611.01	4274176.72	Метод спутниковых геодезических измерений (определений)	0.10	Mt = 0.1 , вычислено с помощью программного обеспечения EFT Field Survey
н72У	-	-	425618.07	4274180.59	Метод спутниковых геодезических измерений (определений)	0.10	Mt = 0.1 , вычислено с помощью программного обеспечения EFT Field Survey
н73У	-	-	425604.78	4274205.87	Метод спутниковых геодезических измерений (определений)	0.10	Mt = 0.1 , вычислено с помощью программного обеспечения EFT Field Survey
н74У	-	-	425603.52	4274209.59	Метод спутниковых геодезических измерений (определений)	0.10	Mt = 0.1 , вычислено с помощью программного обеспечения EFT Field Survey
н44У	-	-	425580.61	4274220.90	Метод спутниковых геодезических измерений (определений)	0.10	Mt = 0.1 , вычислено с помощью программного обеспечения EFT Field Survey

**2. Сведения о частях границ уточняемого земельного участка
с кадастровым номером 35:16:0201044:19**

Обозначение части границ		Горизонтальное проложение (S), м	Описание прохождения части границ	Отметка о наличии земельного спора о местоположении границ земельного участка
от т.	до т.			
1	2	3	4	5
н44У	н64У	13.06	-	-
н64У	н63У	15.79	-	-
н63У	н62У	7.64	-	-
н62У	н61У	6.13	-	-
н61У	н60У	48.54	-	-
н60У	н65У	34.82	-	-
н65У	н66У	48.71	-	-
н66У	н67У	13.18	-	-
н67У	н68У	12.86	-	-
н68У	н69У	6.77	-	-

н69У	н70У	20.50	-	-
н70У	н71У	8.90	-	-
н71У	н72У	8.05	-	-
н72У	н73У	28.56	-	-
н73У	н74У	3.93	-	-
н74У	н44У	25.55	-	-

**3. Общие сведения об уточняемом земельном участке
с кадастровым номером 35:16:0201044:19**

№ п/п	Наименование характеристик земельного участка	Значение характеристики
1	2	3
1	Адрес земельного участка	-
	Местоположение земельного участка (при отсутствии присвоенного адреса)	Российская Федерация, Вологодская область, район Никольский, сельсовет Зеленцовский, деревня Зеленцово, дом 4
	Дополнительные сведения о местоположении земельного участка	-
2	Площадь земельного участка ± величина погрешности определения площади ($P \pm \Delta P$), м ²	4557 ± 24
3	Формула, примененная для расчета предельной допустимой погрешности определения площади земельного участка (ΔP), м ²	$\Delta P = 3.5 * M_t * \sqrt{P} = 3.5 * 0,1 * \sqrt{4557} = 24$
4	Площадь земельного участка согласно сведениям Единого государственного реестра недвижимости (Ркад), м ²	3000
5	Оценка расхождения Р и Ркад ($P - P_{кад}$), м ²	1557
6	Предельный минимальный и максимальный размер земельного участка ($P_{мин}$ и $P_{макс}$), м ²	- -
7	Кадастровый или иной номер (обозначение) здания, сооружения, объекта незавершенного строительства, расположенного на земельном участке	-
8	Иные сведения	-

Сведения об уточняемых земельных участках

1. Сведения о характерных точках границы уточняемого земельного участка с кадастровым номером 35:16:0201044:20

Зона № -

Обозначение характерных точек границ	Существующие координаты, м		Уточненные координаты, м		Метод определения координат	Средняя квадратическая погрешность определения координат характерной точки (Mt), м	Формулы, примененные для расчета средней квадратической погрешности определения координат характерной точки (Mt),м
	X	Y	X	Y			
1	2	3	4	5	6	7	8
н75У	-	-	425666.87	4274132.08	Метод спутниковых геодезических измерений (определений)	0.10	Mt = 0.1 , вычислено с помощью программного обеспечения EFT Field Survey
н76У	-	-	425667.40	4274138.18	Метод спутниковых геодезических измерений (определений)	0.10	Mt = 0.1 , вычислено с помощью программного обеспечения EFT Field Survey
н77У	-	-	425648.82	4274164.63	Метод спутниковых геодезических измерений (определений)	0.10	Mt = 0.1 , вычислено с помощью программного обеспечения EFT Field Survey
н78У	-	-	425645.47	4274170.15	Метод спутниковых геодезических измерений (определений)	0.10	Mt = 0.1 , вычислено с помощью программного обеспечения EFT Field Survey
н79У	-	-	425640.36	4274177.31	Метод спутниковых геодезических измерений (определений)	0.10	Mt = 0.1 , вычислено с помощью программного обеспечения EFT Field Survey
н80У	-	-	425628.64	4274185.77	Метод спутниковых геодезических измерений (определений)	0.10	Mt = 0.1 , вычислено с помощью программного обеспечения EFT Field Survey
н72У	-	-	425618.07	4274180.59	Метод спутниковых геодезических измерений (определений)	0.10	Mt = 0.1 , вычислено с помощью программного обеспечения EFT Field Survey
н71У	-	-	425611.01	4274176.72	Метод спутниковых геодезических измерений (определений)	0.10	Mt = 0.1 , вычислено с помощью программного обеспечения EFT Field Survey
н70У	-	-	425603.08	4274172.67	Метод спутниковых геодезических измерений (определений)	0.10	Mt = 0.1 , вычислено с помощью программного обеспечения EFT Field Survey

**1. Сведения о характерных точках границы уточняемого земельного участка
с кадастровым номером 35:16:0201044:20**

н69У	-	-	425584.05	4274165.05	Метод спутниковых геодезических измерений (определений)	0.10	Mt = 0.1 , вычислено с помощью программного обеспечения EFT Field Survey
н68У	-	-	425577.86	4274162.31	Метод спутниковых геодезических измерений (определений)	0.10	Mt = 0.1 , вычислено с помощью программного обеспечения EFT Field Survey
н67У	-	-	425566.42	4274156.43	Метод спутниковых геодезических измерений (определений)	0.10	Mt = 0.1 , вычислено с помощью программного обеспечения EFT Field Survey
н81У	-	-	425568.24	4274146.04	Метод спутниковых геодезических измерений (определений)	0.10	Mt = 0.1 , вычислено с помощью программного обеспечения EFT Field Survey
н82У	-	-	425569.29	4274127.95	Метод спутниковых геодезических измерений (определений)	0.10	Mt = 0.1 , вычислено с помощью программного обеспечения EFT Field Survey
н83У	-	-	425569.76	4274115.50	Метод спутниковых геодезических измерений (определений)	0.10	Mt = 0.1 , вычислено с помощью программного обеспечения EFT Field Survey
н84У	-	-	425582.50	4274091.21	Метод спутниковых геодезических измерений (определений)	0.10	Mt = 0.1 , вычислено с помощью программного обеспечения EFT Field Survey
н85У	-	-	425592.44	4274095.16	Метод спутниковых геодезических измерений (определений)	0.10	Mt = 0.1 , вычислено с помощью программного обеспечения EFT Field Survey
н86У	-	-	425598.61	4274098.07	Метод спутниковых геодезических измерений (определений)	0.10	Mt = 0.1 , вычислено с помощью программного обеспечения EFT Field Survey
н87У	-	-	425629.39	4274112.81	Метод спутниковых геодезических измерений (определений)	0.10	Mt = 0.1 , вычислено с помощью программного обеспечения EFT Field Survey
н88У	-	-	425657.17	4274126.94	Метод спутниковых геодезических измерений (определений)	0.10	Mt = 0.1 , вычислено с помощью программного обеспечения EFT Field Survey
н75У	-	-	425666.87	4274132.08	Метод спутниковых геодезических измерений (определений)	0.10	Mt = 0.1 , вычислено с помощью программного обеспечения EFT Field Survey

**2. Сведения о частях границ уточняемого земельного участка
с кадастровым номером 35:16:0201044:20**

Обозначение части границ		Горизонтальное проложение (S), м	Описание прохождения части границ	Отметка о наличии земельного спора о местоположении границ земельного участка
от т.	до т.			
1	2	3	4	5
н75У	н76У	6.12	-	-
н76У	н77У	32.32	-	-
н77У	н78У	6.46	-	-
н78У	н79У	8.80	-	-
н79У	н80У	14.45	-	-
н80У	н72У	11.77	-	-
н72У	н71У	8.05	-	-
н71У	н70У	8.90	-	-
н70У	н69У	20.50	-	-
н69У	н68У	6.77	-	-
н68У	н67У	12.86	-	-
н67У	н81У	10.55	-	-
н81У	н82У	18.12	-	-
н82У	н83У	12.46	-	-
н83У	н84У	27.43	-	-
н84У	н85У	10.70	-	-
н85У	н86У	6.82	-	-
н86У	н87У	34.13	-	-
н87У	н88У	31.17	-	-
н88У	н75У	10.98	-	-

**3. Общие сведения об уточняемом земельном участке
с кадастровым номером 35:16:0201044:20**

№ п/п	Наименование характеристик земельного участка	Значение характеристики
1	2	3
1	Адрес земельного участка	-
	Местоположение земельного участка (при отсутствии присвоенного адреса)	Российская Федерация, Вологодская область, район Никольский, сельсовет Зеленцовский, деревня Зеленцово, дом 5
	Дополнительные сведения о местоположении земельного участка	-
2	Площадь земельного участка ± величина погрешности определения площади ($P \pm \Delta P$), м ²	5803 ± 27
3	Формула, примененная для расчета предельной допустимой погрешности определения площади земельного участка (ΔP), м ²	$\Delta P = 3.5 * M_t * \sqrt{P} = 3.5 * 0,1 * \sqrt{5803} = 27$
4	Площадь земельного участка согласно сведениям Единого государственного реестра недвижимости (Ркад), м ²	2500
5	Оценка расхождения Р и Ркад ($P - P_{кад}$), м ²	3303
6	Предельный минимальный и максимальный размер земельного участка ($P_{мин}$ и $P_{макс}$), м ²	- -

7	Кадастровый или иной номер (обозначение) здания, сооружения, объекта незавершенного строительства, расположенного на земельном участке	-
8	Иные сведения	-

Сведения об уточняемых земельных участках

1. Сведения о характерных точках границы уточняемого земельного участка с кадастровым номером 35:16:0201044:28

Зона № -

Обозначение характерных точек границ	Существующие координаты, м		Уточненные координаты, м		Метод определения координат	Средняя квадратическая погрешность определения координат характерной точки (Mt), м	Формулы, примененные для расчета средней квадратической погрешности определения координат характерной точки (Mt),м
	X	Y	X	Y			
1	2	3	4	5	6	7	8
н89У	-	-	425777.26	4274048.22	Метод спутниковых геодезических измерений (определений)	0.10	Mt = 0.1 , вычислено с помощью программного обеспечения EFT Field Survey
н90У	-	-	425768.55	4274060.42	Метод спутниковых геодезических измерений (определений)	0.10	Mt = 0.1 , вычислено с помощью программного обеспечения EFT Field Survey
н91У	-	-	425751.07	4274072.69	Метод спутниковых геодезических измерений (определений)	0.10	Mt = 0.1 , вычислено с помощью программного обеспечения EFT Field Survey
н92У	-	-	425738.76	4274080.48	Метод спутниковых геодезических измерений (определений)	0.10	Mt = 0.1 , вычислено с помощью программного обеспечения EFT Field Survey
н93У	-	-	425726.95	4274045.92	Метод спутниковых геодезических измерений (определений)	0.10	Mt = 0.1 , вычислено с помощью программного обеспечения EFT Field Survey
н94У	-	-	425748.68	4274028.27	Метод спутниковых геодезических измерений (определений)	0.10	Mt = 0.1 , вычислено с помощью программного обеспечения EFT Field Survey
н95У	-	-	425776.52	4274024.51	Метод спутниковых геодезических измерений (определений)	0.10	Mt = 0.1 , вычислено с помощью программного обеспечения EFT Field Survey
н89У	-	-	425777.26	4274048.22	Метод спутниковых геодезических измерений (определений)	0.10	Mt = 0.1 , вычислено с помощью программного обеспечения EFT Field Survey

**2. Сведения о частях границ уточняемого земельного участка
с кадастровым номером 35:16:0201044:28**

Обозначение части границ		Горизонтальное проложение (S), м	Описание прохождения части границ	Отметка о наличии земельного спора о местоположении границ земельного участка
от т.	до т.			
1	2	3	4	5
н89У	н90У	14.99	-	-
н90У	н91У	21.36	-	-
н91У	н92У	14.57	-	-
н92У	н93У	36.52	-	-
н93У	н94У	27.99	-	-
н94У	н95У	28.09	-	-
н95У	н89У	23.72	-	-

**3. Общие сведения об уточняемом земельном участке
с кадастровым номером 35:16:0201044:28**

№ п/п	Наименование характеристик земельного участка	Значение характеристики
1	2	3
1	Адрес земельного участка	-
	Местоположение земельного участка (при отсутствии присвоенного адреса)	Российская Федерация, Вологодская область, район Никольский, сельсовет Зеленцовский, деревня Зеленцово, дом 113
	Дополнительные сведения о местоположении земельного участка	-
2	Площадь земельного участка ± величина погрешности определения площади ($P \pm \Delta P$), м ²	1758 ± 15
3	Формула, примененная для расчета предельной допустимой погрешности определения площади земельного участка (ΔP), м ²	$\Delta P = 3.5 * M_t * \sqrt{P} = 3.5 * 0,1 * \sqrt{1758} = 15$
4	Площадь земельного участка согласно сведениям Единого государственного реестра недвижимости (Ркад), м ²	1830
5	Оценка расхождения P и Ркад (P - Ркад), м ²	72
6	Предельный минимальный и максимальный размер земельного участка (Рмин и Рмакс), м ²	- -
7	Кадастровый или иной номер (обозначение) здания, сооружения, объекта незавершенного строительства, расположенного на земельном участке	-
8	Иные сведения	-

Сведения об уточняемых земельных участках

1. Сведения о характерных точках границы уточняемого земельного участка с кадастровым номером 35:16:0201044:32

Зона № -

Обозначение характерных точек границ	Существующие координаты, м		Уточненные координаты, м		Метод определения координат	Средняя квадратическая погрешность определения координат характерной точки (Mt), м	Формулы, примененные для расчета средней квадратической погрешности определения координат характерной точки (Mt),м
	X	Y	X	Y			
1	2	3	4	5	6	7	8
н96У	-	-	425507.02	4274028.50	Метод спутниковых геодезических измерений (определений)	0.10	Mt = 0.1 , вычислено с помощью программного обеспечения EFT Field Survey
н97У	-	-	425516.97	4274050.78	Метод спутниковых геодезических измерений (определений)	0.10	Mt = 0.1 , вычислено с помощью программного обеспечения EFT Field Survey
н98У	-	-	425521.64	4274054.20	Метод спутниковых геодезических измерений (определений)	0.10	Mt = 0.1 , вычислено с помощью программного обеспечения EFT Field Survey
н99У	-	-	425529.79	4274057.89	Метод спутниковых геодезических измерений (определений)	0.10	Mt = 0.1 , вычислено с помощью программного обеспечения EFT Field Survey
н100У	-	-	425523.89	4274069.91	Метод спутниковых геодезических измерений (определений)	0.10	Mt = 0.1 , вычислено с помощью программного обеспечения EFT Field Survey
н101У	-	-	425499.31	4274122.84	Метод спутниковых геодезических измерений (определений)	0.10	Mt = 0.1 , вычислено с помощью программного обеспечения EFT Field Survey
н102У	-	-	425480.89	4274115.76	Метод спутниковых геодезических измерений (определений)	0.10	Mt = 0.1 , вычислено с помощью программного обеспечения EFT Field Survey
н103У	-	-	425442.43	4274098.39	Метод спутниковых геодезических измерений (определений)	0.10	Mt = 0.1 , вычислено с помощью программного обеспечения EFT Field Survey
н104У	-	-	425449.29	4274082.59	Метод спутниковых геодезических измерений (определений)	0.10	Mt = 0.1 , вычислено с помощью программного обеспечения EFT Field Survey

**1. Сведения о характерных точках границы уточняемого земельного участка
с кадастровым номером 35:16:0201044:32**

н105У	-	-	425459.67	4274062.11	Метод спутниковых геодезических измерений (определений)	0.10	Mt = 0.1 , вычислено с помощью программного обеспечения EFT Field Survey
н106У	-	-	425478.33	4274026.79	Метод спутниковых геодезических измерений (определений)	0.10	Mt = 0.1 , вычислено с помощью программного обеспечения EFT Field Survey
н107У	-	-	425482.87	4274036.39	Метод спутниковых геодезических измерений (определений)	0.10	Mt = 0.1 , вычислено с помощью программного обеспечения EFT Field Survey
н108У	-	-	425493.40	4274042.56	Метод спутниковых геодезических измерений (определений)	0.10	Mt = 0.1 , вычислено с помощью программного обеспечения EFT Field Survey
н109У	-	-	425504.36	4274026.74	Метод спутниковых геодезических измерений (определений)	0.10	Mt = 0.1 , вычислено с помощью программного обеспечения EFT Field Survey
н96У	-	-	425507.02	4274028.50	Метод спутниковых геодезических измерений (определений)	0.10	Mt = 0.1 , вычислено с помощью программного обеспечения EFT Field Survey

**2. Сведения о частях границ уточняемого земельного участка
с кадастровым номером 35:16:0201044:32**

Обозначение части границ		Горизонтальное проложение (S), м	Описание прохождения части границ	Отметка о наличии земельного спора о местоположении границ земельного участка
от т.	до т.			
1	2	3	4	5
н96У	н97У	24.40	-	-
н97У	н98У	5.79	-	-
н98У	н99У	8.95	-	-
н99У	н100У	13.39	-	-
н100У	н101У	58.36	-	-
н101У	н102У	19.73	-	-
н102У	н103У	42.20	-	-
н103У	н104У	17.22	-	-
н104У	н105У	22.96	-	-
н105У	н106У	39.95	-	-
н106У	н107У	10.62	-	-
н107У	н108У	12.20	-	-
н108У	н109У	19.25	-	-
н109У	н96У	3.19	-	-

**3. Общие сведения об уточняемом земельном участке
с кадастровым номером 35:16:0201044:32**

№ п/п	Наименование характеристик земельного участка	Значение характеристики
1	2	3
1	Адрес земельного участка	-
	Местоположение земельного участка (при отсутствии присвоенного адреса)	Российская Федерация, Вологодская область, район Никольский, сельсовет Зеленцовский, деревня Зеленцово, дом 12
	Дополнительные сведения о местоположении земельного участка	-
2	Площадь земельного участка ± величина погрешности определения площади ($P \pm \Delta P$), м ²	4752 ± 24
3	Формула, примененная для расчета предельной допустимой погрешности определения площади земельного участка (ΔP), м ²	$\Delta P = 3.5 * M_t * \sqrt{P} = 3.5 * 0,1 * \sqrt{4752} = 24$
4	Площадь земельного участка согласно сведениям Единого государственного реестра недвижимости (Ркад), м ²	3000
5	Оценка расхождения Р и Ркад (Р - Ркад), м ²	1752
6	Предельный минимальный и максимальный размер земельного участка (Рмин и Рмакс), м ²	- -
7	Кадастровый или иной номер (обозначение) здания, сооружения, объекта незавершенного строительства, расположенного на земельном участке	35:16:0201044:459
8	Иные сведения	-

Сведения об уточняемых земельных участках

1. Сведения о характерных точках границы уточняемого земельного участка с кадастровым номером 35:16:0201044:38

Зона № -

Обозначение характерных точек границ	Существующие координаты, м		Уточненные координаты, м		Метод определения координат	Средняя квадратическая погрешность определения координат характерной точки (Mt), м	Формулы, примененные для расчета средней квадратической погрешности определения координат характерной точки (Mt),м
	X	Y	X	Y			
1	2	3	4	5	6	7	8
н101У	-	-	425499.31	4274122.84	Метод спутниковых геодезических измерений (определений)	0	Mt = 0.1 , вычислено с помощью программного обеспечения EFT Field Survey
н110У	-	-	425479.73	4274174.91	Метод спутниковых геодезических измерений (определений)	0	Mt = 0.1 , вычислено с помощью программного обеспечения EFT Field Survey
н111У	-	-	425462.75	4274167.19	Метод спутниковых геодезических измерений (определений)	0	Mt = 0.1 , вычислено с помощью программного обеспечения EFT Field Survey
н112У	-	-	425454.86	4274163.54	Метод спутниковых геодезических измерений (определений)	0	Mt = 0.1 , вычислено с помощью программного обеспечения EFT Field Survey
н113У	-	-	425446.42	4274160.27	Метод спутниковых геодезических измерений (определений)	0	Mt = 0.1 , вычислено с помощью программного обеспечения EFT Field Survey
н114У	-	-	425422.70	4274149.80	Метод спутниковых геодезических измерений (определений)	0	Mt = 0.1 , вычислено с помощью программного обеспечения EFT Field Survey
н115У	-	-	425407.92	4274143.42	Метод спутниковых геодезических измерений (определений)	0	Mt = 0.1 , вычислено с помощью программного обеспечения EFT Field Survey
н116У	-	-	425405.57	4274142.00	Метод спутниковых геодезических измерений (определений)	0	Mt = 0.1 , вычислено с помощью программного обеспечения EFT Field Survey
н117У	-	-	425407.53	4274133.00	Метод спутниковых геодезических измерений (определений)	0	Mt = 0.1 , вычислено с помощью программного обеспечения EFT Field Survey

**1. Сведения о характерных точках границы уточняемого земельного участка
с кадастровым номером 35:16:0201044:38**

н118У	-	-	425405.33	4274132.16	Метод спутниковых геодезических измерений (определений)	0	Mt = 0.1 , вычислено с помощью программного обеспечения EFT Field Survey
н119У	-	-	425407.77	4274125.95	Метод спутниковых геодезических измерений (определений)	0	Mt = 0.1 , вычислено с помощью программного обеспечения EFT Field Survey
н120У	-	-	425417.13	4274104.58	Метод спутниковых геодезических измерений (определений)	0	Mt = 0.1 , вычислено с помощью программного обеспечения EFT Field Survey
н121У	-	-	425419.17	4274105.48	Метод спутниковых геодезических измерений (определений)	0	Mt = 0.1 , вычислено с помощью программного обеспечения EFT Field Survey
н122У	-	-	425422.05	4274098.45	Метод спутниковых геодезических измерений (определений)	0	Mt = 0.1 , вычислено с помощью программного обеспечения EFT Field Survey
н123У	-	-	425426.04	4274091.14	Метод спутниковых геодезических измерений (определений)	0	Mt = 0.1 , вычислено с помощью программного обеспечения EFT Field Survey
н103У	-	-	425442.43	4274098.39	Метод спутниковых геодезических измерений (определений)	0	Mt = 0.1 , вычислено с помощью программного обеспечения EFT Field Survey
н102У	-	-	425480.89	4274115.76	Метод спутниковых геодезических измерений (определений)	0	Mt = 0.1 , вычислено с помощью программного обеспечения EFT Field Survey
н101У	-	-	425499.31	4274122.84	Метод спутниковых геодезических измерений (определений)	0	Mt = 0.1 , вычислено с помощью программного обеспечения EFT Field Survey

**2. Сведения о частях границ уточняемого земельного участка
с кадастровым номером 35:16:0201044:38**

Обозначение части границ		Горизонтальное проложение (S), м	Описание прохождения части границ	Отметка о наличии земельного спора о местоположении границ земельного участка
от т.	до т.			
1	2	3	4	5
н101У	н110У	55.63	-	-
н110У	н111У	18.65	-	-
н111У	н112У	8.69	-	-
н112У	н113У	9.05	-	-
н113У	н114У	25.93	-	-
н114У	н115У	16.10	-	-
н115У	н116У	2.75	-	-

н116У	н117У	9.21	-	-
н117У	н118У	2.35	-	-
н118У	н119У	6.67	-	-
н119У	н120У	23.33	-	-
н120У	н121У	2.23	-	-
н121У	н122У	7.60	-	-
н122У	н123У	8.33	-	-
н123У	н103У	17.92	-	-
н103У	н102У	42.20	-	-
н102У	н101У	19.73	-	-

**3. Общие сведения об уточняемом земельном участке
с кадастровым номером 35:16:0201044:38**

№ п/п	Наименование характеристик земельного участка	Значение характеристики
1	2	3
1	Адрес земельного участка	-
	Местоположение земельного участка (при отсутствии присвоенного адреса)	Российская Федерация, Вологодская область, район Никольский, сельсовет Зеленцовский, деревня Зеленцово, дом 15
	Дополнительные сведения о местоположении земельного участка	-
2	Площадь земельного участка ± величина погрешности определения площади ($P \pm \Delta P$), м2	4544 ± 24
3	Формула, примененная для расчета предельной допустимой погрешности определения площади земельного участка (ΔP), м2	$\Delta P = 3.5 * M_t * \sqrt{P} = 3.5 * 0,1 * \sqrt{4544} = 24$
4	Площадь земельного участка согласно сведениям Единого государственного реестра недвижимости (Ркад), м2	2500
5	Оценка расхождения Р и Ркад ($P - P_{кад}$), м2	2044
6	Предельный минимальный и максимальный размер земельного участка ($P_{мин}$ и $P_{макс}$), м2	- -
7	Кадастровый или иной номер (обозначение) здания, сооружения, объекта незавершенного строительства, расположенного на земельном участке	-
8	Иные сведения	-

Сведения об уточняемых земельных участках

1. Сведения о характерных точках границы уточняемого земельного участка с кадастровым номером 35:16:0201044:41

Зона № -

Обозначение характерных точек границ	Существующие координаты, м		Уточненные координаты, м		Метод определения координат	Средняя квадратическая погрешность определения координат характерной точки (Mt), м	Формулы, примененные для расчета средней квадратической погрешности определения координат характерной точки (Mt), м
	X	Y	X	Y			
1	2	3	4	5	6	7	8
н124У	-	-	425648.84	4273885.30	Метод спутниковых геодезических измерений (определений)	0.10	Mt = 0.1 , вычислено с помощью программного обеспечения EFT Field Survey
н125У	-	-	425639.22	4273890.92	Метод спутниковых геодезических измерений (определений)	0.10	Mt = 0.1 , вычислено с помощью программного обеспечения EFT Field Survey
н126У	-	-	425632.41	4273896.46	Метод спутниковых геодезических измерений (определений)	0.10	Mt = 0.1 , вычислено с помощью программного обеспечения EFT Field Survey
н127У	-	-	425627.81	4273897.54	Метод спутниковых геодезических измерений (определений)	0.10	Mt = 0.1 , вычислено с помощью программного обеспечения EFT Field Survey
н128У	-	-	425624.01	4273901.47	Метод спутниковых геодезических измерений (определений)	0.10	Mt = 0.1 , вычислено с помощью программного обеспечения EFT Field Survey
н129У	-	-	425620.48	4273903.94	Метод спутниковых геодезических измерений (определений)	0.10	Mt = 0.1 , вычислено с помощью программного обеспечения EFT Field Survey
н130У	-	-	425612.14	4273906.96	Метод спутниковых геодезических измерений (определений)	0.10	Mt = 0.1 , вычислено с помощью программного обеспечения EFT Field Survey
н131У	-	-	425600.54	4273910.16	Метод спутниковых геодезических измерений (определений)	0.10	Mt = 0.1 , вычислено с помощью программного обеспечения EFT Field Survey
н132У	-	-	425584.27	4273914.75	Метод спутниковых геодезических измерений (определений)	0.10	Mt = 0.1 , вычислено с помощью программного обеспечения EFT Field Survey

**1. Сведения о характерных точках границы уточняемого земельного участка
с кадастровым номером 35:16:0201044:41**

н133У	-	-	425582.21	4273907.43	Метод спутниковых геодезических измерений (определений)	0.10	Mt = 0.1 , вычислено с помощью программного обеспечения EFT Field Survey
н134У	-	-	425579.67	4273903.57	Метод спутниковых геодезических измерений (определений)	0.10	Mt = 0.1 , вычислено с помощью программного обеспечения EFT Field Survey
н135У	-	-	425577.06	4273894.64	Метод спутниковых геодезических измерений (определений)	0.10	Mt = 0.1 , вычислено с помощью программного обеспечения EFT Field Survey
н136У	-	-	425581.29	4273889.52	Метод спутниковых геодезических измерений (определений)	0.10	Mt = 0.1 , вычислено с помощью программного обеспечения EFT Field Survey
н137У	-	-	425584.53	4273888.74	Метод спутниковых геодезических измерений (определений)	0.10	Mt = 0.1 , вычислено с помощью программного обеспечения EFT Field Survey
н138У	-	-	425583.79	4273885.72	Метод спутниковых геодезических измерений (определений)	0.10	Mt = 0.1 , вычислено с помощью программного обеспечения EFT Field Survey
н139У	-	-	425589.21	4273884.45	Метод спутниковых геодезических измерений (определений)	0.10	Mt = 0.1 , вычислено с помощью программного обеспечения EFT Field Survey
н140У	-	-	425587.99	4273880.07	Метод спутниковых геодезических измерений (определений)	0.10	Mt = 0.1 , вычислено с помощью программного обеспечения EFT Field Survey
н141У	-	-	425586.44	4273879.17	Метод спутниковых геодезических измерений (определений)	0.10	Mt = 0.1 , вычислено с помощью программного обеспечения EFT Field Survey
н142У	-	-	425583.35	4273878.24	Метод спутниковых геодезических измерений (определений)	0.10	Mt = 0.1 , вычислено с помощью программного обеспечения EFT Field Survey
н143У	-	-	425578.67	4273865.09	Метод спутниковых геодезических измерений (определений)	0.10	Mt = 0.1 , вычислено с помощью программного обеспечения EFT Field Survey
62	-	-	425588.00	4273861.77	Метод спутниковых геодезических измерений (определений)	0.10	Mt = 0.1 , вычислено с помощью программного обеспечения EFT Field Survey

**1. Сведения о характерных точках границы уточняемого земельного участка
с кадастровым номером 35:16:0201044:41**

61	-	-	425587.42	4273858.02	Метод спутниковых геодезических измерений (определений)	0.10	Mt = 0.1 , вычислено с помощью программного обеспечения EFT Field Survey
60	-	-	425605.02	4273840.60	Метод спутниковых геодезических измерений (определений)	0.10	Mt = 0.1 , вычислено с помощью программного обеспечения EFT Field Survey
н144У	-	-	425631.50	4273830.44	Метод спутниковых геодезических измерений (определений)	0.10	Mt = 0.1 , вычислено с помощью программного обеспечения EFT Field Survey
н145У	-	-	425642.33	4273828.92	Метод спутниковых геодезических измерений (определений)	0.10	Mt = 0.1 , вычислено с помощью программного обеспечения EFT Field Survey
н146У	-	-	425643.09	4273839.22	Метод спутниковых геодезических измерений (определений)	0.10	Mt = 0.1 , вычислено с помощью программного обеспечения EFT Field Survey
н147У	-	-	425644.79	4273858.06	Метод спутниковых геодезических измерений (определений)	0.10	Mt = 0.1 , вычислено с помощью программного обеспечения EFT Field Survey
н148У	-	-	425646.66	4273870.58	Метод спутниковых геодезических измерений (определений)	0.10	Mt = 0.1 , вычислено с помощью программного обеспечения EFT Field Survey
н124У	-	-	425648.84	4273885.30	Метод спутниковых геодезических измерений (определений)	0.10	Mt = 0.1 , вычислено с помощью программного обеспечения EFT Field Survey

**2. Сведения о частях границ уточняемого земельного участка
с кадастровым номером 35:16:0201044:41**

Обозначение части границ		Горизонтальное проложение (S), м	Описание прохождения части границ	Отметка о наличии земельного спора о местоположении границ земельного участка
от т.	до т.			
1	2	3	4	5
н124У	н125У	11.14	-	-
н125У	н126У	8.78	-	-
н126У	н127У	4.73	-	-
н127У	н128У	5.47	-	-
н128У	н129У	4.31	-	-
н129У	н130У	8.87	-	-
н130У	н131У	12.03	-	-
н131У	н132У	16.91	-	-
н132У	н133У	7.60	-	-
н133У	н134У	4.62	-	-

н134У	н135У	9.30	-	-
н135У	н136У	6.64	-	-
н136У	н137У	3.33	-	-
н137У	н138У	3.11	-	-
н138У	н139У	5.57	-	-
н139У	н140У	4.55	-	-
н140У	н141У	1.79	-	-
н141У	н142У	3.23	-	-
н142У	н143У	13.96	-	-
н143У	62	9.90	-	-
62	61	3.79	-	-
61	60	24.76	-	-
60	н144У	28.36	-	-
н144У	н145У	10.94	-	-
н145У	н146У	10.33	-	-
н146У	н147У	18.92	-	-
н147У	н148У	12.66	-	-
н148У	н124У	14.88	-	-

**3. Общие сведения об уточняемом земельном участке
с кадастровым номером 35:16:0201044:41**

№ п/п	Наименование характеристик земельного участка	Значение характеристики
1	2	3
1	Адрес земельного участка	-
	Местоположение земельного участка (при отсутствии присвоенного адреса)	Российская Федерация, Вологодская область, район Никольский, сельсовет Зеленцовский, деревня Зеленцово, дом 107
	Дополнительные сведения о местоположении земельного участка	-
2	Площадь земельного участка ± величина погрешности определения площади ($P \pm \Delta P$), м ²	4038 ± 22
3	Формула, примененная для расчета предельной допустимой погрешности определения площади земельного участка (ΔP), м ²	$\Delta P = 3.5 * M_t * \sqrt{P} = 3.5 * 0,1 * \sqrt{4038} = 22$
4	Площадь земельного участка согласно сведениям Единого государственного реестра недвижимости (Ркад), м ²	1000
5	Оценка расхождения P и Ркад (P - Ркад), м ²	3038
6	Предельный минимальный и максимальный размер земельного участка (Рмин и Рмакс), м ²	- -
7	Кадастровый или иной номер (обозначение) здания, сооружения, объекта незавершенного строительства, расположенного на земельном участке	-
8	Иные сведения	-

Сведения об уточняемых земельных участках

1. Сведения о характерных точках границы уточняемого земельного участка с кадастровым номером 35:16:0201044:47

Зона № -

Обозначение характерных точек границ	Существующие координаты, м		Уточненные координаты, м		Метод определения координат	Средняя квадратическая погрешность определения координат характерной точки (Mt), м	Формулы, примененные для расчета средней квадратической погрешности определения координат характерной точки (Mt), м
	X	Y	X	Y			
1	2	3	4	5	6	7	8
н149У	-	-	425459.06	4273869.40	Метод спутниковых геодезических измерений (определений)	0.10	Mt = 0.1 , вычислено с помощью программного обеспечения EFT Field Survey
н150У	-	-	425477.40	4273888.96	Метод спутниковых геодезических измерений (определений)	0.10	Mt = 0.1 , вычислено с помощью программного обеспечения EFT Field Survey
н151У	-	-	425490.53	4273900.57	Метод спутниковых геодезических измерений (определений)	0.10	Mt = 0.1 , вычислено с помощью программного обеспечения EFT Field Survey
н152У	-	-	425489.21	4273909.28	Метод спутниковых геодезических измерений (определений)	0.10	Mt = 0.1 , вычислено с помощью программного обеспечения EFT Field Survey
н153У	-	-	425477.54	4273925.38	Метод спутниковых геодезических измерений (определений)	0.10	Mt = 0.1 , вычислено с помощью программного обеспечения EFT Field Survey
н154У	-	-	425467.04	4273932.54	Метод спутниковых геодезических измерений (определений)	0.10	Mt = 0.1 , вычислено с помощью программного обеспечения EFT Field Survey
н155У	-	-	425450.73	4273931.60	Метод спутниковых геодезических измерений (определений)	0.10	Mt = 0.1 , вычислено с помощью программного обеспечения EFT Field Survey
н149У	-	-	425459.06	4273869.40	Метод спутниковых геодезических измерений (определений)	0.10	Mt = 0.1 , вычислено с помощью программного обеспечения EFT Field Survey

**2. Сведения о частях границ уточняемого земельного участка
с кадастровым номером 35:16:0201044:47**

Обозначение части границ		Горизонтальное проложение (S), м	Описание прохождения части границ	Отметка о наличии земельного спора о местоположении границ земельного участка
от т.	до т.			
1	2	3	4	5
н149У	н150У	26.81	-	-
н150У	н151У	17.53	-	-
н151У	н152У	8.81	-	-
н152У	н153У	19.88	-	-
н153У	н154У	12.71	-	-
н154У	н155У	16.34	-	-
н155У	н149У	62.76	-	-

**3. Общие сведения об уточняемом земельном участке
с кадастровым номером 35:16:0201044:47**

№ п/п	Наименование характеристик земельного участка	Значение характеристики
1	2	3
1	Адрес земельного участка	-
	Местоположение земельного участка (при отсутствии присвоенного адреса)	Российская Федерация, Вологодская область, район Никольский, сельсовет Зеленцовский, деревня Зеленцово, дом 20
	Дополнительные сведения о местоположении земельного участка	-
2	Площадь земельного участка ± величина погрешности определения площади ($P \pm \Delta P$), м ²	1482 ± 13
3	Формула, примененная для расчета предельной допустимой погрешности определения площади земельного участка (ΔP), м ²	$\Delta P = 3.5 * M_t * \sqrt{P} = 3.5 * 0,1 * \sqrt{1482} = 13$
4	Площадь земельного участка согласно сведениям Единого государственного реестра недвижимости (Ркад), м ²	1600
5	Оценка расхождения Р и Ркад (Р - Ркад), м ²	118
6	Предельный минимальный и максимальный размер земельного участка (Рмин и Рмакс), м ²	- -
7	Кадастровый или иной номер (обозначение) здания, сооружения, объекта незавершенного строительства, расположенного на земельном участке	-
8	Иные сведения	-

Сведения об уточняемых земельных участках

1. Сведения о характерных точках границы уточняемого земельного участка с кадастровым номером 35:16:0201044:48

Зона № -

Обозначение характерных точек границ	Существующие координаты, м		Уточненные координаты, м		Метод определения координат	Средняя квадратическая погрешность определения координат характерной точки (Mt), м	Формулы, примененные для расчета средней квадратической погрешности определения координат характерной точки (Mt),м
	X	Y	X	Y			
1	2	3	4	5	6	7	8
н156У	-	-	425843.45	4274124.40	Метод спутниковых геодезических измерений (определений)	0.10	Mt = 0.1 , вычислено с помощью программного обеспечения EFT Field Survey
н157У	-	-	425841.24	4274133.43	Метод спутниковых геодезических измерений (определений)	0.10	Mt = 0.1 , вычислено с помощью программного обеспечения EFT Field Survey
н158У	-	-	425840.14	4274144.96	Метод спутниковых геодезических измерений (определений)	0.10	Mt = 0.1 , вычислено с помощью программного обеспечения EFT Field Survey
н159У	-	-	425839.54	4274151.21	Метод спутниковых геодезических измерений (определений)	0.10	Mt = 0.1 , вычислено с помощью программного обеспечения EFT Field Survey
н160У	-	-	425838.63	4274156.61	Метод спутниковых геодезических измерений (определений)	0.10	Mt = 0.1 , вычислено с помощью программного обеспечения EFT Field Survey
н161У	-	-	425838.60	4274165.00	Метод спутниковых геодезических измерений (определений)	0.10	Mt = 0.1 , вычислено с помощью программного обеспечения EFT Field Survey
н162У	-	-	425828.48	4274163.41	Метод спутниковых геодезических измерений (определений)	0.10	Mt = 0.1 , вычислено с помощью программного обеспечения EFT Field Survey
н163У	-	-	425793.40	4274154.26	Метод спутниковых геодезических измерений (определений)	0.10	Mt = 0.1 , вычислено с помощью программного обеспечения EFT Field Survey
н164У	-	-	425749.37	4274140.29	Метод спутниковых геодезических измерений (определений)	0.10	Mt = 0.1 , вычислено с помощью программного обеспечения EFT Field Survey

**1. Сведения о характерных точках границы уточняемого земельного участка
с кадастровым номером 35:16:0201044:48**

н165У	-	-	425748.84	4274101.71	Метод спутниковых геодезических измерений (определений)	0.10	Mt = 0.1 , вычислено с помощью программного обеспечения EFT Field Survey
н166У	-	-	425776.36	4274105.85	Метод спутниковых геодезических измерений (определений)	0.10	Mt = 0.1 , вычислено с помощью программного обеспечения EFT Field Survey
н167У	-	-	425805.43	4274115.62	Метод спутниковых геодезических измерений (определений)	0.10	Mt = 0.1 , вычислено с помощью программного обеспечения EFT Field Survey
н168У	-	-	425835.62	4274122.52	Метод спутниковых геодезических измерений (определений)	0.10	Mt = 0.1 , вычислено с помощью программного обеспечения EFT Field Survey
н156У	-	-	425843.45	4274124.40	Метод спутниковых геодезических измерений (определений)	0.10	Mt = 0.1 , вычислено с помощью программного обеспечения EFT Field Survey

**2. Сведения о частях границ уточняемого земельного участка
с кадастровым номером 35:16:0201044:48**

Обозначение части границ		Горизонтальное проложение (S), м	Описание прохождения части границ	Отметка о наличии земельного спора о местоположении границ земельного участка
от т.	до т.			
1	2	3	4	5
н156У	н157У	9.30	-	-
н157У	н158У	11.58	-	-
н158У	н159У	6.28	-	-
н159У	н160У	5.48	-	-
н160У	н161У	8.39	-	-
н161У	н162У	10.24	-	-
н162У	н163У	36.25	-	-
н163У	н164У	46.19	-	-
н164У	н165У	38.58	-	-
н165У	н166У	27.83	-	-
н166У	н167У	30.67	-	-
н167У	н168У	30.97	-	-
н168У	н156У	8.05	-	-

**3. Общие сведения об уточняемом земельном участке
с кадастровым номером 35:16:0201044:48**

№ п/п	Наименование характеристик земельного участка	Значение характеристики
1	2	3
1	Адрес земельного участка	-

	Местоположение земельного участка (при отсутствии присвоенного адреса)	Российская Федерация, Вологодская область, район Никольский, сельсовет Зеленцовский, деревня Зеленцово, дом 116
	Дополнительные сведения о местоположении земельного участка	-
2	Площадь земельного участка \pm величина погрешности определения площади ($P \pm \Delta P$), м ²	3818 \pm 22
3	Формула, примененная для расчета предельной допустимой погрешности определения площади земельного участка (ΔP), м ²	$\Delta P = 3.5 * M_t * \sqrt{P} = 3.5 * 0,1 * \sqrt{3818} = 22$
4	Площадь земельного участка согласно сведениям Единого государственного реестра недвижимости (Ркад), м ²	2500
5	Оценка расхождения P и Ркад (P - Ркад), м ²	1318
6	Предельный минимальный и максимальный размер земельного участка (Рмин и Рмакс), м ²	- -
7	Кадастровый или иной номер (обозначение) здания, сооружения, объекта незавершенного строительства, расположенного на земельном участке	-
8	Иные сведения	-

Сведения об уточняемых земельных участках

1. Сведения о характерных точках границы уточняемого земельного участка с кадастровым номером 35:16:0201044:49

Зона № -

Обозначение характерных точек границ	Существующие координаты, м		Уточненные координаты, м		Метод определения координат	Средняя квадратическая погрешность определения координат характерной точки (Mt), м	Формулы, примененные для расчета средней квадратической погрешности определения координат характерной точки (Mt), м
	X	Y	X	Y			
1	2	3	4	5	6	7	8
н169У	-	-	425532.22	4273996.42	Метод спутниковых геодезических измерений (определений)	0.10	Mt = 0.1 , вычислено с помощью программного обеспечения EFT Field Survey
н170У	-	-	425516.53	4274013.38	Метод спутниковых геодезических измерений (определений)	0.10	Mt = 0.1 , вычислено с помощью программного обеспечения EFT Field Survey
н171У	-	-	425511.12	4274009.31	Метод спутниковых геодезических измерений (определений)	0.10	Mt = 0.1 , вычислено с помощью программного обеспечения EFT Field Survey
н172У	-	-	425496.68	4273998.51	Метод спутниковых геодезических измерений (определений)	0.10	Mt = 0.1 , вычислено с помощью программного обеспечения EFT Field Survey
н173У	-	-	425495.47	4273997.61	Метод спутниковых геодезических измерений (определений)	0.10	Mt = 0.1 , вычислено с помощью программного обеспечения EFT Field Survey
н174У	-	-	425491.32	4273995.72	Метод спутниковых геодезических измерений (определений)	0.10	Mt = 0.1 , вычислено с помощью программного обеспечения EFT Field Survey
н175У	-	-	425484.02	4273992.55	Метод спутниковых геодезических измерений (определений)	0.10	Mt = 0.1 , вычислено с помощью программного обеспечения EFT Field Survey
н176У	-	-	425477.90	4273990.73	Метод спутниковых геодезических измерений (определений)	0.10	Mt = 0.1 , вычислено с помощью программного обеспечения EFT Field Survey
н177У	-	-	425465.06	4273986.26	Метод спутниковых геодезических измерений (определений)	0.10	Mt = 0.1 , вычислено с помощью программного обеспечения EFT Field Survey

**1. Сведения о характерных точках границы уточняемого земельного участка
с кадастровым номером 35:16:0201044:49**

н178У	-	-	425479.74	4273935.51	Метод спутниковых геодезических измерений (определений)	0.10	Mt = 0.1 , вычислено с помощью программного обеспечения EFT Field Survey
н179У	-	-	425488.54	4273938.64	Метод спутниковых геодезических измерений (определений)	0.10	Mt = 0.1 , вычислено с помощью программного обеспечения EFT Field Survey
н180У	-	-	425493.53	4273947.52	Метод спутниковых геодезических измерений (определений)	0.10	Mt = 0.1 , вычислено с помощью программного обеспечения EFT Field Survey
н181У	-	-	425498.45	4273949.39	Метод спутниковых геодезических измерений (определений)	0.10	Mt = 0.1 , вычислено с помощью программного обеспечения EFT Field Survey
н182У	-	-	425498.00	4273951.00	Метод спутниковых геодезических измерений (определений)	0.10	Mt = 0.1 , вычислено с помощью программного обеспечения EFT Field Survey
н183У	-	-	425501.13	4273951.63	Метод спутниковых геодезических измерений (определений)	0.10	Mt = 0.1 , вычислено с помощью программного обеспечения EFT Field Survey
н184У	-	-	425506.53	4273953.68	Метод спутниковых геодезических измерений (определений)	0.10	Mt = 0.1 , вычислено с помощью программного обеспечения EFT Field Survey
н185У	-	-	425516.54	4273957.48	Метод спутниковых геодезических измерений (определений)	0.10	Mt = 0.1 , вычислено с помощью программного обеспечения EFT Field Survey
н186У	-	-	425518.87	4273957.92	Метод спутниковых геодезических измерений (определений)	0.10	Mt = 0.1 , вычислено с помощью программного обеспечения EFT Field Survey
н187У	-	-	425514.99	4273967.38	Метод спутниковых геодезических измерений (определений)	0.10	Mt = 0.1 , вычислено с помощью программного обеспечения EFT Field Survey
н188У	-	-	425517.09	4273968.22	Метод спутниковых геодезических измерений (определений)	0.10	Mt = 0.1 , вычислено с помощью программного обеспечения EFT Field Survey
н189У	-	-	425510.20	4273985.49	Метод спутниковых геодезических измерений (определений)	0.10	Mt = 0.1 , вычислено с помощью программного обеспечения EFT Field Survey

**1. Сведения о характерных точках границы уточняемого земельного участка
с кадастровым номером 35:16:0201044:49**

н169У	-	-	425532.22	4273996.42	Метод спутниковых геодезических измерений (определений)	0.10	Mt = 0.1 , вычислено с помощью программного обеспечения EFT Field Survey
-------	---	---	-----------	------------	---	------	--

**2. Сведения о частях границ уточняемого земельного участка
с кадастровым номером 35:16:0201044:49**

Обозначение части границ		Горизонтальное проложение (S), м	Описание прохождения части границ	Отметка о наличии земельного спора о местоположении границ земельного участка
от т.	до т.			
1	2	3	4	5
н169У	н170У	23.10	-	-
н170У	н171У	6.77	-	-
н171У	н172У	18.03	-	-
н172У	н173У	1.51	-	-
н173У	н174У	4.56	-	-
н174У	н175У	7.96	-	-
н175У	н176У	6.38	-	-
н176У	н177У	13.60	-	-
н177У	н178У	52.83	-	-
н178У	н179У	9.34	-	-
н179У	н180У	10.19	-	-
н180У	н181У	5.26	-	-
н181У	н182У	1.67	-	-
н182У	н183У	3.19	-	-
н183У	н184У	5.78	-	-
н184У	н185У	10.71	-	-
н185У	н186У	2.37	-	-
н186У	н187У	10.22	-	-
н187У	н188У	2.26	-	-
н188У	н189У	18.59	-	-
н189У	н169У	24.58	-	-

**3. Общие сведения об уточняемом земельном участке
с кадастровым номером 35:16:0201044:49**

№ п/п	Наименование характеристик земельного участка	Значение характеристики
1	2	3
1	Адрес земельного участка	-
	Местоположение земельного участка (при отсутствии присвоенного адреса)	Российская Федерация, Вологодская область, район Никольский, сельсовет Зеленцовский, деревня Зеленцово, дом 14
	Дополнительные сведения о местоположении земельного участка	-
2	Площадь земельного участка ± величина погрешности определения площади (P ± ΔP), м2	2494 ± 17

3	Формула, примененная для расчета предельной допустимой погрешности определения площади земельного участка (ΔP), м ²	$\Delta P = 3.5 * M_t * \sqrt{P} = 3.5 * 0,1 * \sqrt{2494} = 17$
4	Площадь земельного участка согласно сведениям Единого государственного реестра недвижимости (Ркад), м ²	3000
5	Оценка расхождения Р и Ркад (Р - Ркад), м ²	506
6	Предельный минимальный и максимальный размер земельного участка (Рмин и Рмакс), м ²	- -
7	Кадастровый или иной номер (обозначение) здания, сооружения, объекта незавершенного строительства, расположенного на земельном участке	35:16:0201044:353
8	Иные сведения	-

Сведения об уточняемых земельных участках

1. Сведения о характерных точках границы уточняемого земельного участка с кадастровым номером 35:16:0201044:56

Зона № -

Обозначение характерных точек границ	Существующие координаты, м		Уточненные координаты, м		Метод определения координат	Средняя квадратическая погрешность определения координат характерной точки (Mt), м	Формулы, примененные для расчета средней квадратической погрешности определения координат характерной точки (Mt),м
	X	Y	X	Y			
1	2	3	4	5	6	7	8
н190У	-	-	425564.91	4273938.67	Метод спутниковых геодезических измерений (определений)	0.10	Mt = 0.1 , вычислено с помощью программного обеспечения EFT Field Survey
н191У	-	-	425562.65	4273941.22	Метод спутниковых геодезических измерений (определений)	0.10	Mt = 0.1 , вычислено с помощью программного обеспечения EFT Field Survey
н192У	-	-	425562.04	4273944.61	Метод спутниковых геодезических измерений (определений)	0.10	Mt = 0.1 , вычислено с помощью программного обеспечения EFT Field Survey
н193У	-	-	425562.33	4273952.01	Метод спутниковых геодезических измерений (определений)	0.10	Mt = 0.1 , вычислено с помощью программного обеспечения EFT Field Survey
н194У	-	-	425560.28	4273956.03	Метод спутниковых геодезических измерений (определений)	0.10	Mt = 0.1 , вычислено с помощью программного обеспечения EFT Field Survey
н195У	-	-	425555.87	4273957.54	Метод спутниковых геодезических измерений (определений)	0.10	Mt = 0.1 , вычислено с помощью программного обеспечения EFT Field Survey
н196У	-	-	425554.17	4273963.60	Метод спутниковых геодезических измерений (определений)	0.10	Mt = 0.1 , вычислено с помощью программного обеспечения EFT Field Survey
н197У	-	-	425547.93	4273962.08	Метод спутниковых геодезических измерений (определений)	0.10	Mt = 0.1 , вычислено с помощью программного обеспечения EFT Field Survey
н198У	-	-	425541.95	4273960.26	Метод спутниковых геодезических измерений (определений)	0.10	Mt = 0.1 , вычислено с помощью программного обеспечения EFT Field Survey

**1. Сведения о характерных точках границы уточняемого земельного участка
с кадастровым номером 35:16:0201044:56**

н199У	-	-	425542.09	4273959.80	Метод спутниковых геодезических измерений (определений)	0.10	Mt = 0.1 , вычислено с помощью программного обеспечения EFT Field Survey
н200У	-	-	425540.39	4273959.44	Метод спутниковых геодезических измерений (определений)	0.10	Mt = 0.1 , вычислено с помощью программного обеспечения EFT Field Survey
н201У	-	-	425533.21	4273957.22	Метод спутниковых геодезических измерений (определений)	0.10	Mt = 0.1 , вычислено с помощью программного обеспечения EFT Field Survey
н202У	-	-	425522.97	4273953.89	Метод спутниковых геодезических измерений (определений)	0.10	Mt = 0.1 , вычислено с помощью программного обеспечения EFT Field Survey
н203У	-	-	425518.11	4273951.97	Метод спутниковых геодезических измерений (определений)	0.10	Mt = 0.1 , вычислено с помощью программного обеспечения EFT Field Survey
н204У	-	-	425512.43	4273949.05	Метод спутниковых геодезических измерений (определений)	0.10	Mt = 0.1 , вычислено с помощью программного обеспечения EFT Field Survey
н205У	-	-	425514.58	4273943.64	Метод спутниковых геодезических измерений (определений)	0.10	Mt = 0.1 , вычислено с помощью программного обеспечения EFT Field Survey
н206У	-	-	425520.09	4273923.93	Метод спутниковых геодезических измерений (определений)	0.10	Mt = 0.1 , вычислено с помощью программного обеспечения EFT Field Survey
н207У	-	-	425531.73	4273924.24	Метод спутниковых геодезических измерений (определений)	0.10	Mt = 0.1 , вычислено с помощью программного обеспечения EFT Field Survey
н208У	-	-	425544.48	4273924.57	Метод спутниковых геодезических измерений (определений)	0.10	Mt = 0.1 , вычислено с помощью программного обеспечения EFT Field Survey
н209У	-	-	425545.17	4273924.67	Метод спутниковых геодезических измерений (определений)	0.10	Mt = 0.1 , вычислено с помощью программного обеспечения EFT Field Survey
н210У	-	-	425549.90	4273924.10	Метод спутниковых геодезических измерений (определений)	0.10	Mt = 0.1 , вычислено с помощью программного обеспечения EFT Field Survey

**1. Сведения о характерных точках границы уточняемого земельного участка
с кадастровым номером 35:16:0201044:56**

н211У	-	-	425552.10	4273923.35	Метод спутниковых геодезических измерений (определений)	0.10	Mt = 0.1 , вычислено с помощью программного обеспечения EFT Field Survey
н212У	-	-	425551.99	4273922.75	Метод спутниковых геодезических измерений (определений)	0.10	Mt = 0.1 , вычислено с помощью программного обеспечения EFT Field Survey
н213У	-	-	425559.40	4273921.34	Метод спутниковых геодезических измерений (определений)	0.10	Mt = 0.1 , вычислено с помощью программного обеспечения EFT Field Survey
н214У	-	-	425559.73	4273923.06	Метод спутниковых геодезических измерений (определений)	0.10	Mt = 0.1 , вычислено с помощью программного обеспечения EFT Field Survey
н215У	-	-	425562.69	4273924.09	Метод спутниковых геодезических измерений (определений)	0.10	Mt = 0.1 , вычислено с помощью программного обеспечения EFT Field Survey
н216У	-	-	425564.69	4273933.28	Метод спутниковых геодезических измерений (определений)	0.10	Mt = 0.1 , вычислено с помощью программного обеспечения EFT Field Survey
н217У	-	-	425565.13	4273935.95	Метод спутниковых геодезических измерений (определений)	0.10	Mt = 0.1 , вычислено с помощью программного обеспечения EFT Field Survey
н190У	-	-	425564.91	4273938.67	Метод спутниковых геодезических измерений (определений)	0.10	Mt = 0.1 , вычислено с помощью программного обеспечения EFT Field Survey

**2. Сведения о частях границ уточняемого земельного участка
с кадастровым номером 35:16:0201044:56**

Обозначение части границ		Горизонтальное проложение (S), м	Описание прохождения части границ	Отметка о наличии земельного спора о местоположении границ земельного участка
от т.	до т.			
1	2	3	4	5
н190У	н191У	3.41	-	-
н191У	н192У	3.44	-	-
н192У	н193У	7.41	-	-
н193У	н194У	4.51	-	-
н194У	н195У	4.66	-	-
н195У	н196У	6.29	-	-
н196У	н197У	6.42	-	-
н197У	н198У	6.25	-	-
н198У	н199У	0.48	-	-
н199У	н200У	1.74	-	-

н200У	н201У	7.52	-	-
н201У	н202У	10.77	-	-
н202У	н203У	5.23	-	-
н203У	н204У	6.39	-	-
н204У	н205У	5.82	-	-
н205У	н206У	20.47	-	-
н206У	н207У	11.64	-	-
н207У	н208У	12.75	-	-
н208У	н209У	0.70	-	-
н209У	н210У	4.76	-	-
н210У	н211У	2.32	-	-
н211У	н212У	0.61	-	-
н212У	н213У	7.54	-	-
н213У	н214У	1.75	-	-
н214У	н215У	3.13	-	-
н215У	н216У	9.41	-	-
н216У	н217У	2.71	-	-
н217У	н190У	2.73	-	-

**3. Общие сведения об уточняемом земельном участке
с кадастровым номером 35:16:0201044:56**

№ п/п	Наименование характеристик земельного участка	Значение характеристики
1	2	3
1	Адрес земельного участка	-
	Местоположение земельного участка (при отсутствии присвоенного адреса)	Российская Федерация, Вологодская область, район Никольский, сельсовет Зеленцовский, деревня Зеленцово, дом 22
	Дополнительные сведения о местоположении земельного участка	-
2	Площадь земельного участка ± величина погрешности определения площади ($P \pm \Delta P$), м ²	1585 ± 14
3	Формула, примененная для расчета предельной допустимой погрешности определения площади земельного участка (ΔP), м ²	$\Delta P = 3.5 * M_t * \sqrt{P} = 3.5 * 0,1 * \sqrt{1585} = 14$
4	Площадь земельного участка согласно сведениям Единого государственного реестра недвижимости (Ркад), м ²	1500
5	Оценка расхождения P и Ркад (P - Ркад), м ²	85
6	Предельный минимальный и максимальный размер земельного участка (Рмин и Рмакс), м ²	- -
7	Кадастровый или иной номер (обозначение) здания, сооружения, объекта незавершенного строительства, расположенного на земельном участке	-
8	Иные сведения	-

Сведения об уточняемых земельных участках

1. Сведения о характерных точках границы уточняемого земельного участка с кадастровым номером 35:16:0201044:61

Зона № -

Обозначение характерных точек границ	Существующие координаты, м		Уточненные координаты, м		Метод определения координат	Средняя квадратическая погрешность определения координат характерной точки (Mt), м	Формулы, примененные для расчета средней квадратической погрешности определения координат характерной точки (Mt), м
	X	Y	X	Y			
1	2	3	4	5	6	7	8
н218У	-	-	425473.64	4273791.61	Метод спутниковых геодезических измерений (определений)	0.10	Mt = 0.1 , вычислено с помощью программного обеспечения EFT Field Survey
н219У	-	-	425471.65	4273810.18	Метод спутниковых геодезических измерений (определений)	0.10	Mt = 0.1 , вычислено с помощью программного обеспечения EFT Field Survey
н220У	-	-	425469.63	4273828.63	Метод спутниковых геодезических измерений (определений)	0.10	Mt = 0.1 , вычислено с помощью программного обеспечения EFT Field Survey
н221У	-	-	425465.79	4273829.33	Метод спутниковых геодезических измерений (определений)	0.10	Mt = 0.1 , вычислено с помощью программного обеспечения EFT Field Survey
н222У	-	-	425465.90	4273829.90	Метод спутниковых геодезических измерений (определений)	0.10	Mt = 0.1 , вычислено с помощью программного обеспечения EFT Field Survey
н223У	-	-	425457.85	4273831.50	Метод спутниковых геодезических измерений (определений)	0.10	Mt = 0.1 , вычислено с помощью программного обеспечения EFT Field Survey
н224У	-	-	425442.18	4273833.83	Метод спутниковых геодезических измерений (определений)	0.10	Mt = 0.1 , вычислено с помощью программного обеспечения EFT Field Survey
н225У	-	-	425439.96	4273821.22	Метод спутниковых геодезических измерений (определений)	0.10	Mt = 0.1 , вычислено с помощью программного обеспечения EFT Field Survey
н226У	-	-	425437.97	4273809.52	Метод спутниковых геодезических измерений (определений)	0.10	Mt = 0.1 , вычислено с помощью программного обеспечения EFT Field Survey

**1. Сведения о характерных точках границы уточняемого земельного участка
с кадастровым номером 35:16:0201044:61**

н227У	-	-	425437.26	4273798.96	Метод спутниковых геодезических измерений (определений)	0.10	Mt = 0.1 , вычислено с помощью программного обеспечения EFT Field Survey
н228У	-	-	425437.05	4273790.60	Метод спутниковых геодезических измерений (определений)	0.10	Mt = 0.1 , вычислено с помощью программного обеспечения EFT Field Survey
н229У	-	-	425441.26	4273787.00	Метод спутниковых геодезических измерений (определений)	0.10	Mt = 0.1 , вычислено с помощью программного обеспечения EFT Field Survey
н230У	-	-	425449.48	4273786.32	Метод спутниковых геодезических измерений (определений)	0.10	Mt = 0.1 , вычислено с помощью программного обеспечения EFT Field Survey
н231У	-	-	425453.19	4273786.11	Метод спутниковых геодезических измерений (определений)	0.10	Mt = 0.1 , вычислено с помощью программного обеспечения EFT Field Survey
н232У	-	-	425461.70	4273785.03	Метод спутниковых геодезических измерений (определений)	0.10	Mt = 0.1 , вычислено с помощью программного обеспечения EFT Field Survey
н233У	-	-	425463.73	4273789.80	Метод спутниковых геодезических измерений (определений)	0.10	Mt = 0.1 , вычислено с помощью программного обеспечения EFT Field Survey
н234У	-	-	425464.17	4273793.41	Метод спутниковых геодезических измерений (определений)	0.10	Mt = 0.1 , вычислено с помощью программного обеспечения EFT Field Survey
н218У	-	-	425473.64	4273791.61	Метод спутниковых геодезических измерений (определений)	0.10	Mt = 0.1 , вычислено с помощью программного обеспечения EFT Field Survey

**2. Сведения о частях границ уточняемого земельного участка
с кадастровым номером 35:16:0201044:61**

Обозначение части границ		Горизонтальное проложение (S), м	Описание прохождения части границ	Отметка о наличии земельного спора о местоположении границ земельного участка
от т.	до т.			
1	2	3	4	5
н218У	н219У	18.68	-	-
н219У	н220У	18.56	-	-
н220У	н221У	3.90	-	-
н221У	н222У	0.58	-	-
н222У	н223У	8.21	-	-
н223У	н224У	15.84	-	-
н224У	н225У	12.80	-	-

н225У	н226У	11.87	-	-
н226У	н227У	10.58	-	-
н227У	н228У	8.36	-	-
н228У	н229У	5.54	-	-
н229У	н230У	8.25	-	-
н230У	н231У	3.72	-	-
н231У	н232У	8.58	-	-
н232У	н233У	5.18	-	-
н233У	н234У	3.64	-	-
н234У	н218У	9.64	-	-

**3. Общие сведения об уточняемом земельном участке
с кадастровым номером 35:16:0201044:61**

№ п/п	Наименование характеристик земельного участка	Значение характеристики
1	2	3
1	Адрес земельного участка	-
	Местоположение земельного участка (при отсутствии присвоенного адреса)	Российская Федерация, Вологодская область, район Никольский, сельсовет Зеленцовский, деревня Зеленцово, дом 32
	Дополнительные сведения о местоположении земельного участка	-
2	Площадь земельного участка ± величина погрешности определения площади ($P \pm \Delta P$), м2	1433 ± 13
3	Формула, примененная для расчета предельной допустимой погрешности определения площади земельного участка (ΔP), м2	$\Delta P = 3.5 * M_t * \sqrt{P} = 3.5 * 0,1 * \sqrt{1433} = 13$
4	Площадь земельного участка согласно сведениям Единого государственного реестра недвижимости (Ркад), м2	800
5	Оценка расхождения P и Ркад ($P - P_{кад}$), м2	633
6	Предельный минимальный и максимальный размер земельного участка ($P_{мин}$ и $P_{макс}$), м2	- -
7	Кадастровый или иной номер (обозначение) здания, сооружения, объекта незавершенного строительства, расположенного на земельном участке	35:16:0201044:363
8	Иные сведения	-

Сведения об уточняемых земельных участках

1. Сведения о характерных точках границы уточняемого земельного участка с кадастровым номером 35:16:0201044:64

Зона № -

Обозначение характерных точек границ	Существующие координаты, м		Уточненные координаты, м		Метод определения координат	Средняя квадратическая погрешность определения координат характерной точки (Mt), м	Формулы, примененные для расчета средней квадратической погрешности определения координат характерной точки (Mt),м
	X	Y	X	Y			
1	2	3	4	5	6	7	8
н235У	-	-	425523.11	4273757.73	Метод спутниковых геодезических измерений (определений)	0.10	Mt = 0.1 , вычислено с помощью программного обеспечения EFT Field Survey
н236У	-	-	425526.45	4273792.29	Метод спутниковых геодезических измерений (определений)	0.10	Mt = 0.1 , вычислено с помощью программного обеспечения EFT Field Survey
н237У	-	-	425518.93	4273802.60	Метод спутниковых геодезических измерений (определений)	0.10	Mt = 0.1 , вычислено с помощью программного обеспечения EFT Field Survey
н238У	-	-	425513.41	4273804.63	Метод спутниковых геодезических измерений (определений)	0.10	Mt = 0.1 , вычислено с помощью программного обеспечения EFT Field Survey
н239У	-	-	425498.48	4273805.56	Метод спутниковых геодезических измерений (определений)	0.10	Mt = 0.1 , вычислено с помощью программного обеспечения EFT Field Survey
н240У	-	-	425484.57	4273809.54	Метод спутниковых геодезических измерений (определений)	0.10	Mt = 0.1 , вычислено с помощью программного обеспечения EFT Field Survey
н241У	-	-	425476.61	4273808.57	Метод спутниковых геодезических измерений (определений)	0.10	Mt = 0.1 , вычислено с помощью программного обеспечения EFT Field Survey
н242У	-	-	425484.66	4273777.15	Метод спутниковых геодезических измерений (определений)	0.10	Mt = 0.1 , вычислено с помощью программного обеспечения EFT Field Survey
н243У	-	-	425487.94	4273772.91	Метод спутниковых геодезических измерений (определений)	0.10	Mt = 0.1 , вычислено с помощью программного обеспечения EFT Field Survey

**1. Сведения о характерных точках границы уточняемого земельного участка
с кадастровым номером 35:16:0201044:64**

н244У	-	-	425507.84	4273762.55	Метод спутниковых геодезических измерений (определений)	0.10	Mt = 0.1 , вычислено с помощью программного обеспечения EFT Field Survey
н235У	-	-	425523.11	4273757.73	Метод спутниковых геодезических измерений (определений)	0.10	Mt = 0.1 , вычислено с помощью программного обеспечения EFT Field Survey

**2. Сведения о частях границ уточняемого земельного участка
с кадастровым номером 35:16:0201044:64**

Обозначение части границ		Горизонтальное проложение (S), м	Описание прохождения части границ	Отметка о наличии земельного спора о местоположении границ земельного участка
от т.	до т.			
1	2	3	4	5
н235У	н236У	34.72	-	-
н236У	н237У	12.76	-	-
н237У	н238У	5.88	-	-
н238У	н239У	14.96	-	-
н239У	н240У	14.47	-	-
н240У	н241У	8.02	-	-
н241У	н242У	32.43	-	-
н242У	н243У	5.36	-	-
н243У	н244У	22.44	-	-
н244У	н235У	16.01	-	-

**3. Общие сведения об уточняемом земельном участке
с кадастровым номером 35:16:0201044:64**

№ п/п	Наименование характеристик земельного участка	Значение характеристики
1	2	3
1	Адрес земельного участка	-
	Местоположение земельного участка (при отсутствии присвоенного адреса)	Российская Федерация, Вологодская область, район Никольский, сельсовет Зеленцовский, деревня Зеленцово, дом 23
	Дополнительные сведения о местоположении земельного участка	-
2	Площадь земельного участка ± величина погрешности определения площади (P ± ΔP), м2	1728 ± 15
3	Формула, примененная для расчета предельной допустимой погрешности определения площади земельного участка (ΔP), м2	$\Delta P = 3.5 * Mt * \sqrt{P} = 3.5 * 0,1 * \sqrt{1728} = 15$
4	Площадь земельного участка согласно сведениям Единого государственного реестра недвижимости (Ркад), м2	2000
5	Оценка расхождения P и Ркад (P - Ркад), м2	272
6	Предельный минимальный и максимальный размер земельного участка (Рмин и Рмакс), м2	- -
7	Кадастровый или иной номер (обозначение) здания, сооружения, объекта незавершенного строительства, расположенного на земельном участке	-

8

Иные сведения

-

Сведения об уточняемых земельных участках

1. Сведения о характерных точках границы уточняемого земельного участка с кадастровым номером 35:16:0201044:66

Зона № -

Обозначение характерных точек границ	Существующие координаты, м		Уточненные координаты, м		Метод определения координат	Средняя квадратическая погрешность определения координат характерной точки (Mt), м	Формулы, примененные для расчета средней квадратической погрешности определения координат характерной точки (Mt),м
	X	Y	X	Y			
1	2	3	4	5	6	7	8
н23У	-	-	425423.74	4273857.77	Метод спутниковых геодезических измерений (определений)	0.10	Mt = 0.1 , вычислено с помощью программного обеспечения EFT Field Survey
н245У	-	-	425451.50	4273864.10	Метод спутниковых геодезических измерений (определений)	0.10	Mt = 0.1 , вычислено с помощью программного обеспечения EFT Field Survey
н149У	-	-	425459.06	4273869.40	Метод спутниковых геодезических измерений (определений)	0.10	Mt = 0.1 , вычислено с помощью программного обеспечения EFT Field Survey
н155У	-	-	425450.73	4273931.60	Метод спутниковых геодезических измерений (определений)	0.10	Mt = 0.1 , вычислено с помощью программного обеспечения EFT Field Survey
н29У	-	-	425402.16	4273927.82	Метод спутниковых геодезических измерений (определений)	0.10	Mt = 0.1 , вычислено с помощью программного обеспечения EFT Field Survey
н28У	-	-	425403.73	4273914.85	Метод спутниковых геодезических измерений (определений)	0.10	Mt = 0.1 , вычислено с помощью программного обеспечения EFT Field Survey
н27У	-	-	425407.71	4273886.83	Метод спутниковых геодезических измерений (определений)	0.10	Mt = 0.1 , вычислено с помощью программного обеспечения EFT Field Survey
н26У	-	-	425410.17	4273868.67	Метод спутниковых геодезических измерений (определений)	0.10	Mt = 0.1 , вычислено с помощью программного обеспечения EFT Field Survey
н25У	-	-	425410.50	4273863.58	Метод спутниковых геодезических измерений (определений)	0.10	Mt = 0.1 , вычислено с помощью программного обеспечения EFT Field Survey

**1. Сведения о характерных точках границы уточняемого земельного участка
с кадастровым номером 35:16:0201044:66**

н24У	-	-	425416.16	4273859.94	Метод спутниковых геодезических измерений (определений)	0.10	Mt = 0.1 , вычислено с помощью программного обеспечения EFT Field Survey
н23У	-	-	425423.74	4273857.77	Метод спутниковых геодезических измерений (определений)	0.10	Mt = 0.1 , вычислено с помощью программного обеспечения EFT Field Survey

**2. Сведения о частях границ уточняемого земельного участка
с кадастровым номером 35:16:0201044:66**

Обозначение части границ		Горизонтальное проложение (S), м	Описание прохождения части границ	Отметка о наличии земельного спора о местоположении границ земельного участка
от т.	до т.			
1	2	3	4	5
н23У	н245У	28.47	-	-
н245У	н149У	9.23	-	-
н149У	н155У	62.76	-	-
н155У	н29У	48.72	-	-
н29У	н28У	13.06	-	-
н28У	н27У	28.30	-	-
н27У	н26У	18.33	-	-
н26У	н25У	5.10	-	-
н25У	н24У	6.73	-	-
н24У	н23У	7.88	-	-

**3. Общие сведения об уточняемом земельном участке
с кадастровым номером 35:16:0201044:66**

№ п/п	Наименование характеристик земельного участка	Значение характеристики
1	2	3
1	Адрес земельного участка	-
	Местоположение земельного участка (при отсутствии присвоенного адреса)	Российская Федерация, Вологодская область, район Никольский, сельсовет Зеленцовский, деревня Зеленцово, дом 33
	Дополнительные сведения о местоположении земельного участка	-
2	Площадь земельного участка ± величина погрешности определения площади (P ± ΔP), м2	3340 ± 20
3	Формула, примененная для расчета предельной допустимой погрешности определения площади земельного участка (ΔP), м2	$\Delta P = 3.5 * Mt * \sqrt{P} = 3.5 * 0,1 * \sqrt{3340} = 20$
4	Площадь земельного участка согласно сведениям Единого государственного реестра недвижимости (Ркад), м2	2300
5	Оценка расхождения P и Ркад (P - Ркад), м2	1040
6	Предельный минимальный и максимальный размер земельного участка (Рмин и Рмакс), м2	- -
7	Кадастровый или иной номер (обозначение) здания, сооружения, объекта незавершенного строительства, расположенного на земельном участке	35:16:0201044:315

8

Иные сведения

-

Сведения об уточняемых земельных участках

1. Сведения о характерных точках границы уточняемого земельного участка с кадастровым номером 35:16:0201044:67

Зона № -

Обозначение характерных точек границ	Существующие координаты, м		Уточненные координаты, м		Метод определения координат	Средняя квадратическая погрешность определения координат характерной точки (Mt), м	Формулы, примененные для расчета средней квадратической погрешности определения координат характерной точки (Mt), м
	X	Y	X	Y			
1	2	3	4	5	6	7	8
н154У	-	-	425467.04	4273932.54	Метод спутниковых геодезических измерений (определений)	0.10	Mt = 0.1 , вычислено с помощью программного обеспечения EFT Field Survey
н246У	-	-	425463.78	4273952.60	Метод спутниковых геодезических измерений (определений)	0.10	Mt = 0.1 , вычислено с помощью программного обеспечения EFT Field Survey
н247У	-	-	425458.90	4273970.58	Метод спутниковых геодезических измерений (определений)	0.10	Mt = 0.1 , вычислено с помощью программного обеспечения EFT Field Survey
н248У	-	-	425456.62	4273984.52	Метод спутниковых геодезических измерений (определений)	0.10	Mt = 0.1 , вычислено с помощью программного обеспечения EFT Field Survey
н249У	-	-	425451.89	4273995.60	Метод спутниковых геодезических измерений (определений)	0.10	Mt = 0.1 , вычислено с помощью программного обеспечения EFT Field Survey
н250У	-	-	425446.65	4274015.25	Метод спутниковых геодезических измерений (определений)	0.10	Mt = 0.1 , вычислено с помощью программного обеспечения EFT Field Survey
н251У	-	-	425445.23	4274020.70	Метод спутниковых геодезических измерений (определений)	0.10	Mt = 0.1 , вычислено с помощью программного обеспечения EFT Field Survey
н252У	-	-	425442.00	4274033.68	Метод спутниковых геодезических измерений (определений)	0.10	Mt = 0.1 , вычислено с помощью программного обеспечения EFT Field Survey
н253У	-	-	425392.70	4274001.47	Метод спутниковых геодезических измерений (определений)	0.10	Mt = 0.1 , вычислено с помощью программного обеспечения EFT Field Survey

**1. Сведения о характерных точках границы уточняемого земельного участка
с кадастровым номером 35:16:0201044:67**

н254У	-	-	425390.25	4273980.76	Метод спутниковых геодезических измерений (определений)	0.10	Mt = 0.1 , вычислено с помощью программного обеспечения EFT Field Survey
н255У	-	-	425391.79	4273974.20	Метод спутниковых геодезических измерений (определений)	0.10	Mt = 0.1 , вычислено с помощью программного обеспечения EFT Field Survey
н29У	-	-	425402.16	4273927.82	Метод спутниковых геодезических измерений (определений)	0.10	Mt = 0.1 , вычислено с помощью программного обеспечения EFT Field Survey
н155У	-	-	425450.73	4273931.60	Метод спутниковых геодезических измерений (определений)	0.10	Mt = 0.1 , вычислено с помощью программного обеспечения EFT Field Survey
н154У	-	-	425467.04	4273932.54	Метод спутниковых геодезических измерений (определений)	0.10	Mt = 0.1 , вычислено с помощью программного обеспечения EFT Field Survey

**2. Сведения о частях границ уточняемого земельного участка
с кадастровым номером 35:16:0201044:67**

Обозначение части границ		Горизонтальное проложение (S), м	Описание прохождения части границ	Отметка о наличии земельного спора о местоположении границ земельного участка
от т.	до т.			
1	2	3	4	5
н154У	н246У	20.32	-	-
н246У	н247У	18.63	-	-
н247У	н248У	14.13	-	-
н248У	н249У	12.05	-	-
н249У	н250У	20.34	-	-
н250У	н251У	5.63	-	-
н251У	н252У	13.38	-	-
н252У	н253У	58.89	-	-
н253У	н254У	20.85	-	-
н254У	н255У	6.74	-	-
н255У	н29У	47.53	-	-
н29У	н155У	48.72	-	-
н155У	н154У	16.34	-	-

**3. Общие сведения об уточняемом земельном участке
с кадастровым номером 35:16:0201044:67**

№ п/п	Наименование характеристик земельного участка	Значение характеристики
1	2	3
1	Адрес земельного участка	-

	Местоположение земельного участка (при отсутствии присвоенного адреса)	Российская Федерация, Вологодская область, район Никольский, сельсовет Зеленцовский, деревня Зеленцово, дом 19
	Дополнительные сведения о местоположении земельного участка	-
2	Площадь земельного участка \pm величина погрешности определения площади ($P \pm \Delta P$), м ²	5578 \pm 26
3	Формула, примененная для расчета предельной допустимой погрешности определения площади земельного участка (ΔP), м ²	$\Delta P = 3.5 * M_t * \sqrt{P} = 3.5 * 0,1 * \sqrt{5578} = 26$
4	Площадь земельного участка согласно сведениям Единого государственного реестра недвижимости (Ркад), м ²	2500
5	Оценка расхождения P и Ркад (P - Ркад), м ²	3078
6	Предельный минимальный и максимальный размер земельного участка (Рмин и Рмакс), м ²	- -
7	Кадастровый или иной номер (обозначение) здания, сооружения, объекта незавершенного строительства, расположенного на земельном участке	35:16:0201044:374
8	Иные сведения	-

Сведения об уточняемых земельных участках

1. Сведения о характерных точках границы уточняемого земельного участка с кадастровым номером 35:16:0201044:68

Зона № -

Обозначение характерных точек границ	Существующие координаты, м		Уточненные координаты, м		Метод определения координат	Средняя квадратическая погрешность определения координат характерной точки (Mt), м	Формулы, примененные для расчета средней квадратической погрешности определения координат характерной точки (Mt),м
	X	Y	X	Y			
1	2	3	4	5	6	7	8
н252У	-	-	425442.00	4274033.68	Метод спутниковых геодезических измерений (определений)	0.10	Mt = 0.1 , вычислено с помощью программного обеспечения EFT Field Survey
н256У	-	-	425433.85	4274053.89	Метод спутниковых геодезических измерений (определений)	0.10	Mt = 0.1 , вычислено с помощью программного обеспечения EFT Field Survey
н257У	-	-	425428.78	4274066.65	Метод спутниковых геодезических измерений (определений)	0.10	Mt = 0.1 , вычислено с помощью программного обеспечения EFT Field Survey
н258У	-	-	425424.05	4274078.00	Метод спутниковых геодезических измерений (определений)	0.10	Mt = 0.1 , вычислено с помощью программного обеспечения EFT Field Survey
н259У	-	-	425421.71	4274082.99	Метод спутниковых геодезических измерений (определений)	0.10	Mt = 0.1 , вычислено с помощью программного обеспечения EFT Field Survey
н260У	-	-	425416.76	4274088.43	Метод спутниковых геодезических измерений (определений)	0.10	Mt = 0.1 , вычислено с помощью программного обеспечения EFT Field Survey
н261У	-	-	425411.35	4274087.57	Метод спутниковых геодезических измерений (определений)	0.10	Mt = 0.1 , вычислено с помощью программного обеспечения EFT Field Survey
н262У	-	-	425403.23	4274085.84	Метод спутниковых геодезических измерений (определений)	0.10	Mt = 0.1 , вычислено с помощью программного обеспечения EFT Field Survey
н263У	-	-	425401.39	4274084.87	Метод спутниковых геодезических измерений (определений)	0.10	Mt = 0.1 , вычислено с помощью программного обеспечения EFT Field Survey

**1. Сведения о характерных точках границы уточняемого земельного участка
с кадастровым номером 35:16:0201044:68**

н264У	-	-	425382.94	4274076.91	Метод спутниковых геодезических измерений (определений)	0.10	Mt = 0.1 , вычислено с помощью программного обеспечения EFT Field Survey
н265У	-	-	425378.62	4274064.89	Метод спутниковых геодезических измерений (определений)	0.10	Mt = 0.1 , вычислено с помощью программного обеспечения EFT Field Survey
н266У	-	-	425379.83	4274056.07	Метод спутниковых геодезических измерений (определений)	0.10	Mt = 0.1 , вычислено с помощью программного обеспечения EFT Field Survey
н267У	-	-	425382.22	4274043.45	Метод спутниковых геодезических измерений (определений)	0.10	Mt = 0.1 , вычислено с помощью программного обеспечения EFT Field Survey
н268У	-	-	425384.28	4274034.67	Метод спутниковых геодезических измерений (определений)	0.10	Mt = 0.1 , вычислено с помощью программного обеспечения EFT Field Survey
н253У	-	-	425392.70	4274001.47	Метод спутниковых геодезических измерений (определений)	0.10	Mt = 0.1 , вычислено с помощью программного обеспечения EFT Field Survey
н252У	-	-	425442.00	4274033.68	Метод спутниковых геодезических измерений (определений)	0.10	Mt = 0.1 , вычислено с помощью программного обеспечения EFT Field Survey

**2. Сведения о частях границ уточняемого земельного участка
с кадастровым номером 35:16:0201044:68**

Обозначение части границ		Горизонтальное проложение (S), м	Описание прохождения части границ	Отметка о наличии земельного спора о местоположении границ земельного участка
от т.	до т.			
1	2	3	4	5
н252У	н256У	21.79	-	-
н256У	н257У	13.73	-	-
н257У	н258У	12.30	-	-
н258У	н259У	5.51	-	-
н259У	н260У	7.36	-	-
н260У	н261У	5.48	-	-
н261У	н262У	8.30	-	-
н262У	н263У	2.08	-	-
н263У	н264У	20.09	-	-
н264У	н265У	12.77	-	-
н265У	н266У	8.90	-	-
н266У	н267У	12.84	-	-
н267У	н268У	9.02	-	-

н268У	н253У	34.25	-	-
н253У	н252У	58.89	-	-

**3. Общие сведения об уточняемом земельном участке
с кадастровым номером 35:16:0201044:68**

№ п/п	Наименование характеристик земельного участка	Значение характеристики
1	2	3
1	Адрес земельного участка	-
	Местоположение земельного участка (при отсутствии присвоенного адреса)	Российская Федерация, Вологодская область, район Никольский, сельсовет Зеленцовский, деревня Зеленцово, дом 17
	Дополнительные сведения о местоположении земельного участка	-
2	Площадь земельного участка ± величина погрешности определения площади ($P \pm \Delta P$), м2	3462 ± 21
3	Формула, примененная для расчета предельной допустимой погрешности определения площади земельного участка (ΔP), м2	$\Delta P = 3.5 * M_t * \sqrt{P} = 3.5 * 0,1 * \sqrt{3462} = 21$
4	Площадь земельного участка согласно сведениям Единого государственного реестра недвижимости (Ркад), м2	2800
5	Оценка расхождения Р и Ркад ($P - P_{кад}$), м2	662
6	Предельный минимальный и максимальный размер земельного участка ($P_{мин}$ и $P_{макс}$), м2	- -
7	Кадастровый или иной номер (обозначение) здания, сооружения, объекта незавершенного строительства, расположенного на земельном участке	-
8	Иные сведения	-

Сведения об уточняемых земельных участках

1. Сведения о характерных точках границы уточняемого земельного участка с кадастровым номером 35:16:0201044:70

Зона № -

Обозначение характерных точек границ	Существующие координаты, м		Уточненные координаты, м		Метод определения координат	Средняя квадратическая погрешность определения координат характерной точки (Mt), м	Формулы, примененные для расчета средней квадратической погрешности определения координат характерной точки (Mt),м
	X	Y	X	Y			
1	2	3	4	5	6	7	8
н269У	-	-	425398.58	4274103.43	Метод спутниковых геодезических измерений (определений)	0.10	Mt = 0.1 , вычислено с помощью программного обеспечения EFT Field SurveyMt = 0.1 , вычислено с помощью программного обеспечения EFT Field Survey
н270У	-	-	425389.14	4274122.20	Метод спутниковых геодезических измерений (определений)	0.10	Mt = 0.1 , вычислено с помощью программного обеспечения EFT Field SurveyMt = 0.1 , вычислено с помощью программного обеспечения EFT Field Survey
н271У	-	-	425394.43	4274124.85	Метод спутниковых геодезических измерений (определений)	0.10	Mt = 0.1 , вычислено с помощью программного обеспечения EFT Field SurveyMt = 0.1 , вычислено с помощью программного обеспечения EFT Field Survey
н272У	-	-	425395.78	4274132.64	Метод спутниковых геодезических измерений (определений)	0.10	Mt = 0.1 , вычислено с помощью программного обеспечения EFT Field SurveyMt = 0.1 , вычислено с помощью программного обеспечения EFT Field Survey

**1. Сведения о характерных точках границы уточняемого земельного участка
с кадастровым номером 35:16:0201044:70**

н273У	-	-	425366.68	4274196.49	Метод спутниковых геодезических измерений (определений)	0.10	Mt = 0.1 , вычислено с помощью программного обеспечения EFT Field SurveyMt = 0.1 , вычислено с помощью программного обеспечения EFT Field Survey
н274У	-	-	425349.11	4274187.05	Метод спутниковых геодезических измерений (определений)	0.10	Mt = 0.1 , вычислено с помощью программного обеспечения EFT Field SurveyMt = 0.1 , вычислено с помощью программного обеспечения EFT Field Survey
н275У	-	-	425338.60	4274180.06	Метод спутниковых геодезических измерений (определений)	0.10	Mt = 0.1 , вычислено с помощью программного обеспечения EFT Field SurveyMt = 0.1 , вычислено с помощью программного обеспечения EFT Field Survey
н276У	-	-	425331.76	4274173.78	Метод спутниковых геодезических измерений (определений)	0.10	Mt = 0.1 , вычислено с помощью программного обеспечения EFT Field SurveyMt = 0.1 , вычислено с помощью программного обеспечения EFT Field Survey
н277У	-	-	425321.66	4274159.02	Метод спутниковых геодезических измерений (определений)	0.10	Mt = 0.1 , вычислено с помощью программного обеспечения EFT Field SurveyMt = 0.1 , вычислено с помощью программного обеспечения EFT Field Survey
н278У	-	-	425315.57	4274146.25	Метод спутниковых геодезических измерений (определений)	0.10	Mt = 0.1 , вычислено с помощью программного обеспечения EFT Field SurveyMt = 0.1 , вычислено с помощью программного обеспечения EFT Field Survey

**1. Сведения о характерных точках границы уточняемого земельного участка
с кадастровым номером 35:16:0201044:70**

н279У	-	-	425323.99	4274130.34	Метод спутниковых геодезических измерений (определений)	0.10	Mt = 0.1 , вычислено с помощью программного обеспечения EFT Field SurveyMt = 0.1 , вычислено с помощью программного обеспечения EFT Field Survey
н280У	-	-	425338.87	4274104.42	Метод спутниковых геодезических измерений (определений)	0.10	Mt = 0.1 , вычислено с помощью программного обеспечения EFT Field SurveyMt = 0.1 , вычислено с помощью программного обеспечения EFT Field Survey
н281У	-	-	425346.62	4274090.11	Метод спутниковых геодезических измерений (определений)	0.10	Mt = 0.1 , вычислено с помощью программного обеспечения EFT Field SurveyMt = 0.1 , вычислено с помощью программного обеспечения EFT Field Survey
н282У	-	-	425367.14	4274100.61	Метод спутниковых геодезических измерений (определений)	0.10	Mt = 0.1 , вычислено с помощью программного обеспечения EFT Field SurveyMt = 0.1 , вычислено с помощью программного обеспечения EFT Field Survey
н283У	-	-	425371.52	4274091.93	Метод спутниковых геодезических измерений (определений)	0.10	Mt = 0.1 , вычислено с помощью программного обеспечения EFT Field SurveyMt = 0.1 , вычислено с помощью программного обеспечения EFT Field Survey
н284У	-	-	425379.56	4274095.06	Метод спутниковых геодезических измерений (определений)	0.10	Mt = 0.1 , вычислено с помощью программного обеспечения EFT Field SurveyMt = 0.1 , вычислено с помощью программного обеспечения EFT Field Survey

**1. Сведения о характерных точках границы уточняемого земельного участка
с кадастровым номером 35:16:0201044:70**

н285У	-	-	425390.25	4274098.35	Метод спутниковых геодезических измерений (определений)	0.10	Mt = 0.1 , вычислено с помощью программного обеспечения EFT Field SurveyMt = 0.1 , вычислено с помощью программного обеспечения EFT Field Survey
н269У	-	-	425398.58	4274103.43	Метод спутниковых геодезических измерений (определений)	0.10	Mt = 0.1 , вычислено с помощью программного обеспечения EFT Field SurveyMt = 0.1 , вычислено с помощью программного обеспечения EFT Field Survey

**2. Сведения о частях границ уточняемого земельного участка
с кадастровым номером 35:16:0201044:70**

Обозначение части границ		Горизонтальное проложение (S), м	Описание прохождения части границ	Отметка о наличии земельного спора о местоположении границ земельного участка
от т.	до т.			
1	2	3	4	5
н269У	н270У	21.01	-	-
н270У	н271У	5.92	-	-
н271У	н272У	7.91	-	-
н272У	н273У	70.17	-	-
н273У	н274У	19.95	-	-
н274У	н275У	12.62	-	-
н275У	н276У	9.29	-	-
н276У	н277У	17.88	-	-
н277У	н278У	14.15	-	-
н278У	н279У	18.00	-	-
н279У	н280У	29.89	-	-
н280У	н281У	16.27	-	-
н281У	н282У	23.05	-	-
н282У	н283У	9.72	-	-
н283У	н284У	8.63	-	-
н284У	н285У	11.18	-	-
н285У	н269У	9.76	-	-

**3. Общие сведения об уточняемом земельном участке
с кадастровым номером 35:16:0201044:70**

№ п/п	Наименование характеристик земельного участка	Значение характеристики
1	2	3
1	Адрес земельного участка	-

	Местоположение земельного участка (при отсутствии присвоенного адреса)	Российская Федерация, Вологодская область, район Никольский, сельсовет Зеленцовский, деревня Зеленцово, дом 16
	Дополнительные сведения о местоположении земельного участка	-
2	Площадь земельного участка \pm величина погрешности определения площади ($P \pm \Delta P$), м ²	5476 \pm 26
3	Формула, примененная для расчета предельной допустимой погрешности определения площади земельного участка (ΔP), м ²	$\Delta P = 3.5 * M_t * \sqrt{P} = 3.5 * 0,1 * \sqrt{5476} = 26$
4	Площадь земельного участка согласно сведениям Единого государственного реестра недвижимости (Ркад), м ²	3000
5	Оценка расхождения P и Ркад (P - Ркад), м ²	2476
6	Предельный минимальный и максимальный размер земельного участка (Рмин и Рмакс), м ²	- -
7	Кадастровый или иной номер (обозначение) здания, сооружения, объекта незавершенного строительства, расположенного на земельном участке	-
8	Иные сведения	-

Сведения об уточняемых земельных участках

1. Сведения о характерных точках границы уточняемого земельного участка с кадастровым номером 35:16:0201044:73

Зона № -

Обозначение характерных точек границ	Существующие координаты, м		Уточненные координаты, м		Метод определения координат	Средняя квадратическая погрешность определения координат характерной точки (Mt), м	Формулы, примененные для расчета средней квадратической погрешности определения координат характерной точки (Mt), м
	X	Y	X	Y			
1	2	3	4	5	6	7	8
н286У	-	-	425379.82	4274073.51	Метод спутниковых геодезических измерений (определений)	0.10	Mt = 0.1 , вычислено с помощью программного обеспечения EFT Field Survey
н283У	-	-	425371.52	4274091.93	Метод спутниковых геодезических измерений (определений)	0.10	Mt = 0.1 , вычислено с помощью программного обеспечения EFT Field Survey
н282У	-	-	425367.14	4274100.61	Метод спутниковых геодезических измерений (определений)	0.10	Mt = 0.1 , вычислено с помощью программного обеспечения EFT Field Survey
н281У	-	-	425346.62	4274090.11	Метод спутниковых геодезических измерений (определений)	0.10	Mt = 0.1 , вычислено с помощью программного обеспечения EFT Field Survey
н287У	-	-	425343.74	4274088.59	Метод спутниковых геодезических измерений (определений)	0.10	Mt = 0.1 , вычислено с помощью программного обеспечения EFT Field Survey
н288У	-	-	425336.62	4274080.08	Метод спутниковых геодезических измерений (определений)	0.10	Mt = 0.1 , вычислено с помощью программного обеспечения EFT Field Survey
н289У	-	-	425334.32	4274076.40	Метод спутниковых геодезических измерений (определений)	0.10	Mt = 0.1 , вычислено с помощью программного обеспечения EFT Field Survey
н290У	-	-	425331.97	4274077.48	Метод спутниковых геодезических измерений (определений)	0.10	Mt = 0.1 , вычислено с помощью программного обеспечения EFT Field Survey
н291У	-	-	425327.89	4274068.35	Метод спутниковых геодезических измерений (определений)	0.10	Mt = 0.1 , вычислено с помощью программного обеспечения EFT Field Survey

**1. Сведения о характерных точках границы уточняемого земельного участка
с кадастровым номером 35:16:0201044:73**

н292У	-	-	425321.60	4274053.33	Метод спутниковых геодезических измерений (определений)	0.10	Mt = 0.1 , вычислено с помощью программного обеспечения EFT Field Survey
н293У	-	-	425301.19	4274003.79	Метод спутниковых геодезических измерений (определений)	0.10	Mt = 0.1 , вычислено с помощью программного обеспечения EFT Field Survey
н294У	-	-	425339.83	4273990.42	Метод спутниковых геодезических измерений (определений)	0.10	Mt = 0.1 , вычислено с помощью программного обеспечения EFT Field Survey
н295У	-	-	425360.47	4274045.30	Метод спутниковых геодезических измерений (определений)	0.10	Mt = 0.1 , вычислено с помощью программного обеспечения EFT Field Survey
н296У	-	-	425363.66	4274053.79	Метод спутниковых геодезических измерений (определений)	0.10	Mt = 0.1 , вычислено с помощью программного обеспечения EFT Field Survey
н297У	-	-	425373.54	4274065.62	Метод спутниковых геодезических измерений (определений)	0.10	Mt = 0.1 , вычислено с помощью программного обеспечения EFT Field Survey
н298У	-	-	425376.31	4274068.79	Метод спутниковых геодезических измерений (определений)	0.10	Mt = 0.1 , вычислено с помощью программного обеспечения EFT Field Survey
н299У	-	-	425378.48	4274070.83	Метод спутниковых геодезических измерений (определений)	0.10	Mt = 0.1 , вычислено с помощью программного обеспечения EFT Field Survey
н286У	-	-	425379.82	4274073.51	Метод спутниковых геодезических измерений (определений)	0.10	Mt = 0.1 , вычислено с помощью программного обеспечения EFT Field Survey

**2. Сведения о частях границ уточняемого земельного участка
с кадастровым номером 35:16:0201044:73**

Обозначение части границ		Горизонтальное проложение (S), м	Описание прохождения части границ	Отметка о наличии земельного спора о местоположении границ земельного участка
от т.	до т.			
1	2	3	4	5
н286У	н283У	20.20	-	-
н283У	н282У	9.72	-	-
н282У	н281У	23.05	-	-
н281У	н287У	3.26	-	-
н287У	н288У	11.10	-	-
н288У	н289У	4.34	-	-
н289У	н290У	2.59	-	-

н290У	н291У	10.00	-	-
н291У	н292У	16.28	-	-
н292У	н293У	53.58	-	-
н293У	н294У	40.89	-	-
н294У	н295У	58.63	-	-
н295У	н296У	9.07	-	-
н296У	н297У	15.41	-	-
н297У	н298У	4.21	-	-
н298У	н299У	2.98	-	-
н299У	н286У	3.00	-	-

**3. Общие сведения об уточняемом земельном участке
с кадастровым номером 35:16:0201044:73**

№ п/п	Наименование характеристик земельного участка	Значение характеристики
1	2	3
1	Адрес земельного участка	-
	Местоположение земельного участка (при отсутствии присвоенного адреса)	Российская Федерация, Вологодская область, район Никольский, сельсовет Зеленцовский, деревня Зеленцово, дом 18
	Дополнительные сведения о местоположении земельного участка	-
2	Площадь земельного участка ± величина погрешности определения площади ($P \pm \Delta P$), м2	4108 ± 22
3	Формула, примененная для расчета предельной допустимой погрешности определения площади земельного участка (ΔP), м2	$\Delta P = 3.5 * M_t * \sqrt{P} = 3.5 * 0,1 * \sqrt{4108} = 22$
4	Площадь земельного участка согласно сведениям Единого государственного реестра недвижимости (Ркад), м2	2000
5	Оценка расхождения Р и Ркад ($P - P_{кад}$), м2	2108
6	Предельный минимальный и максимальный размер земельного участка ($P_{мин}$ и $P_{макс}$), м2	- -
7	Кадастровый или иной номер (обозначение) здания, сооружения, объекта незавершенного строительства, расположенного на земельном участке	35:16:0201044:465
8	Иные сведения	-

Сведения об уточняемых земельных участках

1. Сведения о характерных точках границы уточняемого земельного участка с кадастровым номером 35:16:0201044:75

Зона № -

Обозначение характерных точек границ	Существующие координаты, м		Уточненные координаты, м		Метод определения координат	Средняя квадратическая погрешность определения координат характерной точки (Mt), м	Формулы, примененные для расчета средней квадратической погрешности определения координат характерной точки (Mt), м
	X	Y	X	Y			
1	2	3	4	5	6	7	8
н300У	-	-	425734.54	4273934.96	Метод спутниковых геодезических измерений (определений)	0.10	Mt = 0.1 , вычислено с помощью программного обеспечения EFT Field Survey
н301У	-	-	425737.68	4273939.61	Метод спутниковых геодезических измерений (определений)	0.10	Mt = 0.1 , вычислено с помощью программного обеспечения EFT Field Survey
н302У	-	-	425749.42	4273962.30	Метод спутниковых геодезических измерений (определений)	0.10	Mt = 0.1 , вычислено с помощью программного обеспечения EFT Field Survey
н303У	-	-	425750.83	4273964.52	Метод спутниковых геодезических измерений (определений)	0.10	Mt = 0.1 , вычислено с помощью программного обеспечения EFT Field Survey
н304У	-	-	425750.95	4273968.97	Метод спутниковых геодезических измерений (определений)	0.10	Mt = 0.1 , вычислено с помощью программного обеспечения EFT Field Survey
н305У	-	-	425752.00	4273972.19	Метод спутниковых геодезических измерений (определений)	0.10	Mt = 0.1 , вычислено с помощью программного обеспечения EFT Field Survey
н306У	-	-	425751.44	4273972.37	Метод спутниковых геодезических измерений (определений)	0.10	Mt = 0.1 , вычислено с помощью программного обеспечения EFT Field Survey
н307У	-	-	425755.46	4273981.24	Метод спутниковых геодезических измерений (определений)	0.10	Mt = 0.1 , вычислено с помощью программного обеспечения EFT Field Survey
н308У	-	-	425754.36	4273981.53	Метод спутниковых геодезических измерений (определений)	0.10	Mt = 0.1 , вычислено с помощью программного обеспечения EFT Field Survey

**1. Сведения о характерных точках границы уточняемого земельного участка
с кадастровым номером 35:16:0201044:75**

н309У	-	-	425732.65	4273994.42	Метод спутниковых геодезических измерений (определений)	0.10	Mt = 0.1 , вычислено с помощью программного обеспечения EFT Field Survey
н310У	-	-	425718.37	4274003.45	Метод спутниковых геодезических измерений (определений)	0.10	Mt = 0.1 , вычислено с помощью программного обеспечения EFT Field Survey
н311У	-	-	425712.97	4274007.17	Метод спутниковых геодезических измерений (определений)	0.10	Mt = 0.1 , вычислено с помощью программного обеспечения EFT Field Survey
н312У	-	-	425706.56	4274010.49	Метод спутниковых геодезических измерений (определений)	0.10	Mt = 0.1 , вычислено с помощью программного обеспечения EFT Field Survey
н313У	-	-	425703.13	4274013.33	Метод спутниковых геодезических измерений (определений)	0.10	Mt = 0.1 , вычислено с помощью программного обеспечения EFT Field Survey
н314У	-	-	425698.78	4274018.87	Метод спутниковых геодезических измерений (определений)	0.10	Mt = 0.1 , вычислено с помощью программного обеспечения EFT Field Survey
н315У	-	-	425676.24	4273996.36	Метод спутниковых геодезических измерений (определений)	0.10	Mt = 0.1 , вычислено с помощью программного обеспечения EFT Field Survey
н316У	-	-	425671.27	4273991.88	Метод спутниковых геодезических измерений (определений)	0.10	Mt = 0.1 , вычислено с помощью программного обеспечения EFT Field Survey
н317У	-	-	425658.40	4273980.88	Метод спутниковых геодезических измерений (определений)	0.10	Mt = 0.1 , вычислено с помощью программного обеспечения EFT Field Survey
н318У	-	-	425661.12	4273977.03	Метод спутниковых геодезических измерений (определений)	0.10	Mt = 0.1 , вычислено с помощью программного обеспечения EFT Field Survey
н319У	-	-	425666.68	4273974.36	Метод спутниковых геодезических измерений (определений)	0.10	Mt = 0.1 , вычислено с помощью программного обеспечения EFT Field Survey
н320У	-	-	425669.47	4273971.44	Метод спутниковых геодезических измерений (определений)	0.10	Mt = 0.1 , вычислено с помощью программного обеспечения EFT Field Survey

**1. Сведения о характерных точках границы уточняемого земельного участка
с кадастровым номером 35:16:0201044:75**

н321У	-	-	425672.85	4273968.41	Метод спутниковых геодезических измерений (определений)	0.10	Mt = 0.1 , вычислено с помощью программного обеспечения EFT Field Survey
н322У	-	-	425670.73	4273966.27	Метод спутниковых геодезических измерений (определений)	0.10	Mt = 0.1 , вычислено с помощью программного обеспечения EFT Field Survey
н323У	-	-	425674.53	4273962.99	Метод спутниковых геодезических измерений (определений)	0.10	Mt = 0.1 , вычислено с помощью программного обеспечения EFT Field Survey
н324У	-	-	425675.12	4273963.68	Метод спутниковых геодезических измерений (определений)	0.10	Mt = 0.1 , вычислено с помощью программного обеспечения EFT Field Survey
н325У	-	-	425680.69	4273958.88	Метод спутниковых геодезических измерений (определений)	0.10	Mt = 0.1 , вычислено с помощью программного обеспечения EFT Field Survey
н326У	-	-	425687.83	4273953.75	Метод спутниковых геодезических измерений (определений)	0.10	Mt = 0.1 , вычислено с помощью программного обеспечения EFT Field Survey
н327У	-	-	425691.46	4273950.87	Метод спутниковых геодезических измерений (определений)	0.10	Mt = 0.1 , вычислено с помощью программного обеспечения EFT Field Survey
н328У	-	-	425703.46	4273942.43	Метод спутниковых геодезических измерений (определений)	0.10	Mt = 0.1 , вычислено с помощью программного обеспечения EFT Field Survey
н329У	-	-	425704.83	4273941.70	Метод спутниковых геодезических измерений (определений)	0.10	Mt = 0.1 , вычислено с помощью программного обеспечения EFT Field Survey
н330У	-	-	425708.20	4273941.36	Метод спутниковых геодезических измерений (определений)	0.10	Mt = 0.1 , вычислено с помощью программного обеспечения EFT Field Survey
н331У	-	-	425729.61	4273933.36	Метод спутниковых геодезических измерений (определений)	0.10	Mt = 0.1 , вычислено с помощью программного обеспечения EFT Field Survey
н300У	-	-	425734.54	4273934.96	Метод спутниковых геодезических измерений (определений)	0.10	Mt = 0.1 , вычислено с помощью программного обеспечения EFT Field Survey

**2. Сведения о частях границ уточняемого земельного участка
с кадастровым номером 35:16:0201044:75**

Обозначение части границ		Горизонтальное проложение (S), м	Описание прохождения части границ	Отметка о наличии земельного спора о местоположении границ земельного участка
от т.	до т.			
1	2	3	4	5
н300У	н301У	5.61	-	-
н301У	н302У	25.55	-	-
н302У	н303У	2.63	-	-
н303У	н304У	4.45	-	-
н304У	н305У	3.39	-	-
н305У	н306У	0.59	-	-
н306У	н307У	9.74	-	-
н307У	н308У	1.14	-	-
н308У	н309У	25.25	-	-
н309У	н310У	16.90	-	-
н310У	н311У	6.56	-	-
н311У	н312У	7.22	-	-
н312У	н313У	4.45	-	-
н313У	н314У	7.04	-	-
н314У	н315У	31.86	-	-
н315У	н316У	6.69	-	-
н316У	н317У	16.93	-	-
н317У	н318У	4.71	-	-
н318У	н319У	6.17	-	-
н319У	н320У	4.04	-	-
н320У	н321У	4.54	-	-
н321У	н322У	3.01	-	-
н322У	н323У	5.02	-	-
н323У	н324У	0.91	-	-
н324У	н325У	7.35	-	-
н325У	н326У	8.79	-	-
н326У	н327У	4.63	-	-
н327У	н328У	14.67	-	-
н328У	н329У	1.55	-	-
н329У	н330У	3.39	-	-
н330У	н331У	22.86	-	-
н331У	н300У	5.18	-	-

**3. Общие сведения об уточняемом земельном участке
с кадастровым номером 35:16:0201044:75**

№ п/п	Наименование характеристик земельного участка	Значение характеристики
1	2	3
1	Адрес земельного участка	-

	Местоположение земельного участка (при отсутствии присвоенного адреса)	Российская Федерация, Вологодская область, район Никольский, сельсовет Зеленцовский, деревня Зеленцово, дом 112
	Дополнительные сведения о местоположении земельного участка	-
2	Площадь земельного участка \pm величина погрешности определения площади ($P \pm \Delta P$), м ²	4543 \pm 24
3	Формула, примененная для расчета предельной допустимой погрешности определения площади земельного участка (ΔP), м ²	$\Delta P = 3.5 * M_t * \sqrt{P} = 3.5 * 0,1 * \sqrt{4543} = 24$
4	Площадь земельного участка согласно сведениям Единого государственного реестра недвижимости (Ркад), м ²	2400
5	Оценка расхождения P и Ркад (P - Ркад), м ²	2143
6	Предельный минимальный и максимальный размер земельного участка (Рмин и Рмакс), м ²	- -
7	Кадастровый или иной номер (обозначение) здания, сооружения, объекта незавершенного строительства, расположенного на земельном участке	35:16:0201044:457
8	Иные сведения	-

Сведения об уточняемых земельных участках

1. Сведения о характерных точках границы уточняемого земельного участка с кадастровым номером 35:16:0201044:90

Зона № -

Обозначение характерных точек границ	Существующие координаты, м		Уточненные координаты, м		Метод определения координат	Средняя квадратическая погрешность определения координат характерной точки (Mt), м	Формулы, примененные для расчета средней квадратической погрешности определения координат характерной точки (Mt),м
	X	Y	X	Y			
1	2	3	4	5	6	7	8
н332У	-	-	425372.01	4273675.84	Метод спутниковых геодезических измерений (определений)	0.10	Mt = 0.1 , вычислено с помощью программного обеспечения EFT Field Survey
н333У	-	-	425376.16	4273673.67	Метод спутниковых геодезических измерений (определений)	0.10	Mt = 0.1 , вычислено с помощью программного обеспечения EFT Field Survey
н334У	-	-	425389.54	4273681.65	Метод спутниковых геодезических измерений (определений)	0.10	Mt = 0.1 , вычислено с помощью программного обеспечения EFT Field Survey
н335У	-	-	425393.02	4273681.79	Метод спутниковых геодезических измерений (определений)	0.10	Mt = 0.1 , вычислено с помощью программного обеспечения EFT Field Survey
н336У	-	-	425400.31	4273691.20	Метод спутниковых геодезических измерений (определений)	0.10	Mt = 0.1 , вычислено с помощью программного обеспечения EFT Field Survey
н337У	-	-	425400.58	4273696.14	Метод спутниковых геодезических измерений (определений)	0.10	Mt = 0.1 , вычислено с помощью программного обеспечения EFT Field Survey
н338У	-	-	425402.36	4273708.65	Метод спутниковых геодезических измерений (определений)	0.10	Mt = 0.1 , вычислено с помощью программного обеспечения EFT Field Survey
н339У	-	-	425404.39	4273722.89	Метод спутниковых геодезических измерений (определений)	0.10	Mt = 0.1 , вычислено с помощью программного обеспечения EFT Field Survey
н340У	-	-	425404.82	4273727.62	Метод спутниковых геодезических измерений (определений)	0.10	Mt = 0.1 , вычислено с помощью программного обеспечения EFT Field Survey

**1. Сведения о характерных точках границы уточняемого земельного участка
с кадастровым номером 35:16:0201044:90**

н341У	-	-	425404.73	4273732.71	Метод спутниковых геодезических измерений (определений)	0.10	Mt = 0.1 , вычислено с помощью программного обеспечения EFT Field Survey
н342У	-	-	425401.87	4273737.95	Метод спутниковых геодезических измерений (определений)	0.10	Mt = 0.1 , вычислено с помощью программного обеспечения EFT Field Survey
н343У	-	-	425384.33	4273740.61	Метод спутниковых геодезических измерений (определений)	0.10	Mt = 0.1 , вычислено с помощью программного обеспечения EFT Field Survey
н344У	-	-	425378.42	4273741.82	Метод спутниковых геодезических измерений (определений)	0.10	Mt = 0.1 , вычислено с помощью программного обеспечения EFT Field Survey
н345У	-	-	425377.66	4273737.27	Метод спутниковых геодезических измерений (определений)	0.10	Mt = 0.1 , вычислено с помощью программного обеспечения EFT Field Survey
н346У	-	-	425378.82	4273737.08	Метод спутниковых геодезических измерений (определений)	0.10	Mt = 0.1 , вычислено с помощью программного обеспечения EFT Field Survey
н347У	-	-	425376.51	4273723.20	Метод спутниковых геодезических измерений (определений)	0.10	Mt = 0.1 , вычислено с помощью программного обеспечения EFT Field Survey
н348У	-	-	425375.27	4273711.32	Метод спутниковых геодезических измерений (определений)	0.10	Mt = 0.1 , вычислено с помощью программного обеспечения EFT Field Survey
н349У	-	-	425372.33	4273711.62	Метод спутниковых геодезических измерений (определений)	0.10	Mt = 0.1 , вычислено с помощью программного обеспечения EFT Field Survey
н350У	-	-	425370.98	4273698.64	Метод спутниковых геодезических измерений (определений)	0.10	Mt = 0.1 , вычислено с помощью программного обеспечения EFT Field Survey
н351У	-	-	425370.80	4273691.23	Метод спутниковых геодезических измерений (определений)	0.10	Mt = 0.1 , вычислено с помощью программного обеспечения EFT Field Survey
н352У	-	-	425369.39	4273677.97	Метод спутниковых геодезических измерений (определений)	0.10	Mt = 0.1 , вычислено с помощью программного обеспечения EFT Field Survey

**1. Сведения о характерных точках границы уточняемого земельного участка
с кадастровым номером 35:16:0201044:90**

н332У	-	-	425372.01	4273675.84	Метод спутниковых геодезических измерений (определений)	0.10	Mt = 0.1 , вычислено с помощью программного обеспечения EFT Field Survey
-------	---	---	-----------	------------	---	------	--

**2. Сведения о частях границ уточняемого земельного участка
с кадастровым номером 35:16:0201044:90**

Обозначение части границ		Горизонтальное проложение (S), м	Описание прохождения части границ	Отметка о наличии земельного спора о местоположении границ земельного участка
от т.	до т.			
1	2	3	4	5
н332У	н333У	4.68	-	-
н333У	н334У	15.58	-	-
н334У	н335У	3.48	-	-
н335У	н336У	11.90	-	-
н336У	н337У	4.95	-	-
н337У	н338У	12.64	-	-
н338У	н339У	14.38	-	-
н339У	н340У	4.75	-	-
н340У	н341У	5.09	-	-
н341У	н342У	5.97	-	-
н342У	н343У	17.74	-	-
н343У	н344У	6.03	-	-
н344У	н345У	4.61	-	-
н345У	н346У	1.18	-	-
н346У	н347У	14.07	-	-
н347У	н348У	11.94	-	-
н348У	н349У	2.96	-	-
н349У	н350У	13.05	-	-
н350У	н351У	7.41	-	-
н351У	н352У	13.33	-	-
н352У	н332У	3.38	-	-

**3. Общие сведения об уточняемом земельном участке
с кадастровым номером 35:16:0201044:90**

№ п/п	Наименование характеристик земельного участка	Значение характеристики
1	2	3
1	Адрес земельного участка	-
	Местоположение земельного участка (при отсутствии присвоенного адреса)	Российская Федерация, Вологодская область, район Никольский, сельсовет Зеленцовский, деревня Зеленцово, дом 30
	Дополнительные сведения о местоположении земельного участка	-
2	Площадь земельного участка ± величина погрешности определения площади (P ± ΔP), м2	1713 ± 14

3	Формула, примененная для расчета предельной допустимой погрешности определения площади земельного участка (ΔP), м ²	$\Delta P = 3.5 * M_t * \sqrt{P} = 3.5 * 0,1 * \sqrt{1713} = 14$
4	Площадь земельного участка согласно сведениям Единого государственного реестра недвижимости (Ркад), м ²	2500
5	Оценка расхождения Р и Ркад (Р - Ркад), м ²	787
6	Предельный минимальный и максимальный размер земельного участка (Рмин и Рмакс), м ²	- -
7	Кадастровый или иной номер (обозначение) здания, сооружения, объекта незавершенного строительства, расположенного на земельном участке	35:16:0201044:319
8	Иные сведения	-

Сведения об уточняемых земельных участках

1. Сведения о характерных точках границы уточняемого земельного участка с кадастровым номером 35:16:0201044:94

Зона № -

Обозначение характерных точек границ	Существующие координаты, м		Уточненные координаты, м		Метод определения координат	Средняя квадратическая погрешность определения координат характерной точки (Mt), м	Формулы, примененные для расчета средней квадратической погрешности определения координат характерной точки (Mt), м
	X	Y	X	Y			
1	2	3	4	5	6	7	8
н353У	-	-	425486.44	4273742.14	Метод спутниковых геодезических измерений (определений)	0.10	Mt = 0.1 , вычислено с помощью программного обеспечения EFT Field Survey
н354У	-	-	425484.70	4273766.73	Метод спутниковых геодезических измерений (определений)	0.10	Mt = 0.1 , вычислено с помощью программного обеспечения EFT Field Survey
н355У	-	-	425483.74	4273770.97	Метод спутниковых геодезических измерений (определений)	0.10	Mt = 0.1 , вычислено с помощью программного обеспечения EFT Field Survey
н356У	-	-	425482.59	4273775.29	Метод спутниковых геодезических измерений (определений)	0.10	Mt = 0.1 , вычислено с помощью программного обеспечения EFT Field Survey
н357У	-	-	425475.75	4273791.09	Метод спутниковых геодезических измерений (определений)	0.10	Mt = 0.1 , вычислено с помощью программного обеспечения EFT Field Survey
н218У	-	-	425473.64	4273791.61	Метод спутниковых геодезических измерений (определений)	0.10	Mt = 0.1 , вычислено с помощью программного обеспечения EFT Field Survey
н234У	-	-	425464.17	4273793.41	Метод спутниковых геодезических измерений (определений)	0.10	Mt = 0.1 , вычислено с помощью программного обеспечения EFT Field Survey
н233У	-	-	425463.73	4273789.80	Метод спутниковых геодезических измерений (определений)	0.10	Mt = 0.1 , вычислено с помощью программного обеспечения EFT Field Survey
н232У	-	-	425461.70	4273785.03	Метод спутниковых геодезических измерений (определений)	0.10	Mt = 0.1 , вычислено с помощью программного обеспечения EFT Field Survey

**1. Сведения о характерных точках границы уточняемого земельного участка
с кадастровым номером 35:16:0201044:94**

н231У	-	-	425453.19	4273786.11	Метод спутниковых геодезических измерений (определений)	0.10	Mt = 0.1 , вычислено с помощью программного обеспечения EFT Field Survey
н230У	-	-	425449.48	4273786.32	Метод спутниковых геодезических измерений (определений)	0.10	Mt = 0.1 , вычислено с помощью программного обеспечения EFT Field Survey
н229У	-	-	425441.26	4273787.00	Метод спутниковых геодезических измерений (определений)	0.10	Mt = 0.1 , вычислено с помощью программного обеспечения EFT Field Survey
н358У	-	-	425439.41	4273786.26	Метод спутниковых геодезических измерений (определений)	0.10	Mt = 0.1 , вычислено с помощью программного обеспечения EFT Field Survey
н359У	-	-	425438.47	4273767.76	Метод спутниковых геодезических измерений (определений)	0.10	Mt = 0.1 , вычислено с помощью программного обеспечения EFT Field Survey
н360У	-	-	425438.13	4273761.64	Метод спутниковых геодезических измерений (определений)	0.10	Mt = 0.1 , вычислено с помощью программного обеспечения EFT Field Survey
н361У	-	-	425437.61	4273760.49	Метод спутниковых геодезических измерений (определений)	0.10	Mt = 0.1 , вычислено с помощью программного обеспечения EFT Field Survey
н362У	-	-	425437.36	4273755.77	Метод спутниковых геодезических измерений (определений)	0.10	Mt = 0.1 , вычислено с помощью программного обеспечения EFT Field Survey
н363У	-	-	425441.61	4273755.72	Метод спутниковых геодезических измерений (определений)	0.10	Mt = 0.1 , вычислено с помощью программного обеспечения EFT Field Survey
н364У	-	-	425441.28	4273745.28	Метод спутниковых геодезических измерений (определений)	0.10	Mt = 0.1 , вычислено с помощью программного обеспечения EFT Field Survey
н365У	-	-	425440.66	4273741.05	Метод спутниковых геодезических измерений (определений)	0.10	Mt = 0.1 , вычислено с помощью программного обеспечения EFT Field Survey
н366У	-	-	425448.28	4273740.93	Метод спутниковых геодезических измерений (определений)	0.10	Mt = 0.1 , вычислено с помощью программного обеспечения EFT Field Survey

**1. Сведения о характерных точках границы уточняемого земельного участка
с кадастровым номером 35:16:0201044:94**

н367У	-	-	425459.70	4273739.45	Метод спутниковых геодезических измерений (определений)	0.10	Mt = 0.1 , вычислено с помощью программного обеспечения EFT Field Survey
н368У	-	-	425477.51	4273739.60	Метод спутниковых геодезических измерений (определений)	0.10	Mt = 0.1 , вычислено с помощью программного обеспечения EFT Field Survey
н353У	-	-	425486.44	4273742.14	Метод спутниковых геодезических измерений (определений)	0.10	Mt = 0.1 , вычислено с помощью программного обеспечения EFT Field Survey

**2. Сведения о частях границ уточняемого земельного участка
с кадастровым номером 35:16:0201044:94**

Обозначение части границ		Горизонтальное проложение (S), м	Описание прохождения части границ	Отметка о наличии земельного спора о местоположении границ земельного участка
от т.	до т.			
1	2	3	4	5
н353У	н354У	24.65	-	-
н354У	н355У	4.35	-	-
н355У	н356У	4.47	-	-
н356У	н357У	17.22	-	-
н357У	н218У	2.17	-	-
н218У	н234У	9.64	-	-
н234У	н233У	3.64	-	-
н233У	н232У	5.18	-	-
н232У	н231У	8.58	-	-
н231У	н230У	3.72	-	-
н230У	н229У	8.25	-	-
н229У	н358У	1.99	-	-
н358У	н359У	18.52	-	-
н359У	н360У	6.13	-	-
н360У	н361У	1.26	-	-
н361У	н362У	4.73	-	-
н362У	н363У	4.25	-	-
н363У	н364У	10.45	-	-
н364У	н365У	4.28	-	-
н365У	н366У	7.62	-	-
н366У	н367У	11.52	-	-
н367У	н368У	17.81	-	-
н368У	н353У	9.28	-	-

**3. Общие сведения об уточняемом земельном участке
с кадастровым номером 35:16:0201044:94**

№ п/п	Наименование характеристик земельного участка	Значение характеристики
1	2	3
1	Адрес земельного участка	-
	Местоположение земельного участка (при отсутствии присвоенного адреса)	Российская Федерация, Вологодская область, район Никольский, сельсовет Зеленцовский, деревня Зеленцово, дом 28
	Дополнительные сведения о местоположении земельного участка	-
2	Площадь земельного участка ± величина погрешности определения площади ($P \pm \Delta P$), м ²	2128 ± 16
3	Формула, примененная для расчета предельной допустимой погрешности определения площади земельного участка (ΔP), м ²	$\Delta P = 3.5 * M_t * \sqrt{P} = 3.5 * 0,1 * \sqrt{2128} = 16$
4	Площадь земельного участка согласно сведениям Единого государственного реестра недвижимости (Ркад), м ²	2000
5	Оценка расхождения Р и Ркад (Р - Ркад), м ²	128
6	Предельный минимальный и максимальный размер земельного участка (Рмин и Рмакс), м ²	- -
7	Кадастровый или иной номер (обозначение) здания, сооружения, объекта незавершенного строительства, расположенного на земельном участке	35:16:0201044:357
8	Иные сведения	-

Сведения об уточняемых земельных участках

1. Сведения о характерных точках границы уточняемого земельного участка с кадастровым номером 35:16:0201044:95

Зона № -

Обозначение характерных точек границ	Существующие координаты, м		Уточненные координаты, м		Метод определения координат	Средняя квадратическая погрешность определения координат характерной точки (Mt), м	Формулы, примененные для расчета средней квадратической погрешности определения координат характерной точки (Mt), м
	X	Y	X	Y			
1	2	3	4	5	6	7	8
н369У	-	-	425349.85	4273847.94	Метод спутниковых геодезических измерений (определений)	0.10	Mt = 0.1 , вычислено с помощью программного обеспечения EFT Field Survey
н370У	-	-	425350.02	4273902.57	Метод спутниковых геодезических измерений (определений)	0.10	Mt = 0.1 , вычислено с помощью программного обеспечения EFT Field Survey
н371У	-	-	425345.09	4273904.29	Метод спутниковых геодезических измерений (определений)	0.10	Mt = 0.1 , вычислено с помощью программного обеспечения EFT Field Survey
н372У	-	-	425336.10	4273906.05	Метод спутниковых геодезических измерений (определений)	0.10	Mt = 0.1 , вычислено с помощью программного обеспечения EFT Field Survey
н373У	-	-	425329.23	4273907.03	Метод спутниковых геодезических измерений (определений)	0.10	Mt = 0.1 , вычислено с помощью программного обеспечения EFT Field Survey
н374У	-	-	425320.43	4273909.58	Метод спутниковых геодезических измерений (определений)	0.10	Mt = 0.1 , вычислено с помощью программного обеспечения EFT Field Survey
н375У	-	-	425310.47	4273911.65	Метод спутниковых геодезических измерений (определений)	0.10	Mt = 0.1 , вычислено с помощью программного обеспечения EFT Field Survey
н376У	-	-	425302.40	4273912.06	Метод спутниковых геодезических измерений (определений)	0.10	Mt = 0.1 , вычислено с помощью программного обеспечения EFT Field Survey
н377У	-	-	425302.23	4273896.72	Метод спутниковых геодезических измерений (определений)	0.10	Mt = 0.1 , вычислено с помощью программного обеспечения EFT Field Survey

**1. Сведения о характерных точках границы уточняемого земельного участка
с кадастровым номером 35:16:0201044:95**

н378У	-	-	425300.89	4273868.06	Метод спутниковых геодезических измерений (определений)	0.10	Mt = 0.1 , вычислено с помощью программного обеспечения EFT Field Survey
н379У	-	-	425299.56	4273850.59	Метод спутниковых геодезических измерений (определений)	0.10	Mt = 0.1 , вычислено с помощью программного обеспечения EFT Field Survey
н380У	-	-	425324.56	4273844.50	Метод спутниковых геодезических измерений (определений)	0.10	Mt = 0.1 , вычислено с помощью программного обеспечения EFT Field Survey
н381У	-	-	425334.45	4273843.38	Метод спутниковых геодезических измерений (определений)	0.10	Mt = 0.1 , вычислено с помощью программного обеспечения EFT Field Survey
н369У	-	-	425349.85	4273847.94	Метод спутниковых геодезических измерений (определений)	0.10	Mt = 0.1 , вычислено с помощью программного обеспечения EFT Field Survey

**2. Сведения о частях границ уточняемого земельного участка
с кадастровым номером 35:16:0201044:95**

Обозначение части границ		Горизонтальное проложение (S), м	Описание прохождения части границ	Отметка о наличии земельного спора о местоположении границ земельного участка
от т.	до т.			
1	2	3	4	5
н369У	н370У	54.63	-	-
н370У	н371У	5.22	-	-
н371У	н372У	9.16	-	-
н372У	н373У	6.94	-	-
н373У	н374У	9.16	-	-
н374У	н375У	10.17	-	-
н375У	н376У	8.08	-	-
н376У	н377У	15.34	-	-
н377У	н378У	28.69	-	-
н378У	н379У	17.52	-	-
н379У	н380У	25.73	-	-
н380У	н381У	9.95	-	-
н381У	н369У	16.06	-	-

**3. Общие сведения об уточняемом земельном участке
с кадастровым номером 35:16:0201044:95**

№ п/п	Наименование характеристик земельного участка	Значение характеристики
1	2	3
1	Адрес земельного участка	-

	Местоположение земельного участка (при отсутствии присвоенного адреса)	Российская Федерация, Вологодская область, район Никольский, сельсовет Зеленцовский, деревня Зеленцово, дом 36
	Дополнительные сведения о местоположении земельного участка	-
2	Площадь земельного участка \pm величина погрешности определения площади ($P \pm \Delta P$), м ²	3013 \pm 19
3	Формула, примененная для расчета предельной допустимой погрешности определения площади земельного участка (ΔP), м ²	$\Delta P = 3.5 * M_t * \sqrt{P} = 3.5 * 0,1 * \sqrt{3013} = 19$
4	Площадь земельного участка согласно сведениям Единого государственного реестра недвижимости (Ркад), м ²	2000
5	Оценка расхождения P и Ркад (P - Ркад), м ²	1013
6	Предельный минимальный и максимальный размер земельного участка (Рмин и Рмакс), м ²	- -
7	Кадастровый или иной номер (обозначение) здания, сооружения, объекта незавершенного строительства, расположенного на земельном участке	-
8	Иные сведения	-

Сведения об уточняемых земельных участках

1. Сведения о характерных точках границы уточняемого земельного участка с кадастровым номером 35:16:0201044:99

Зона № -

Обозначение характерных точек границ	Существующие координаты, м		Уточненные координаты, м		Метод определения координат	Средняя квадратическая погрешность определения координат характерной точки (Mt), м	Формулы, примененные для расчета средней квадратической погрешности определения координат характерной точки (Mt),м
	X	Y	X	Y			
1	2	3	4	5	6	7	8
н382У	-	-	425624.17	4273629.82	Метод спутниковых геодезических измерений (определений)	0.10	Mt = 0.1 , вычислено с помощью программного обеспечения EFT Field Survey
н383У	-	-	425631.87	4273641.18	Метод спутниковых геодезических измерений (определений)	0.10	Mt = 0.1 , вычислено с помощью программного обеспечения EFT Field Survey
н384У	-	-	425633.21	4273649.08	Метод спутниковых геодезических измерений (определений)	0.10	Mt = 0.1 , вычислено с помощью программного обеспечения EFT Field Survey
н385У	-	-	425633.11	4273657.46	Метод спутниковых геодезических измерений (определений)	0.10	Mt = 0.1 , вычислено с помощью программного обеспечения EFT Field Survey
н386У	-	-	425631.58	4273684.04	Метод спутниковых геодезических измерений (определений)	0.10	Mt = 0.1 , вычислено с помощью программного обеспечения EFT Field Survey
н387У	-	-	425629.49	4273690.80	Метод спутниковых геодезических измерений (определений)	0.10	Mt = 0.1 , вычислено с помощью программного обеспечения EFT Field Survey
н388У	-	-	425626.47	4273690.80	Метод спутниковых геодезических измерений (определений)	0.10	Mt = 0.1 , вычислено с помощью программного обеспечения EFT Field Survey
н389У	-	-	425608.32	4273690.89	Метод спутниковых геодезических измерений (определений)	0.10	Mt = 0.1 , вычислено с помощью программного обеспечения EFT Field Survey
н390У	-	-	425596.59	4273690.45	Метод спутниковых геодезических измерений (определений)	0.10	Mt = 0.1 , вычислено с помощью программного обеспечения EFT Field Survey

**1. Сведения о характерных точках границы уточняемого земельного участка
с кадастровым номером 35:16:0201044:99**

н391У	-	-	425594.78	4273689.77	Метод спутниковых геодезических измерений (определений)	0.10	Mt = 0.1 , вычислено с помощью программного обеспечения EFT Field Survey
н392У	-	-	425576.28	4273687.19	Метод спутниковых геодезических измерений (определений)	0.10	Mt = 0.1 , вычислено с помощью программного обеспечения EFT Field Survey
н393У	-	-	425577.86	4273675.88	Метод спутниковых геодезических измерений (определений)	0.10	Mt = 0.1 , вычислено с помощью программного обеспечения EFT Field Survey
н394У	-	-	425579.30	4273665.08	Метод спутниковых геодезических измерений (определений)	0.10	Mt = 0.1 , вычислено с помощью программного обеспечения EFT Field Survey
н395У	-	-	425569.33	4273663.02	Метод спутниковых геодезических измерений (определений)	0.10	Mt = 0.1 , вычислено с помощью программного обеспечения EFT Field Survey
н6У	-	-	425566.38	4273664.45	Метод спутниковых геодезических измерений (определений)	0.10	Mt = 0.1 , вычислено с помощью программного обеспечения EFT Field Survey
н5У	-	-	425568.96	4273660.50	Метод спутниковых геодезических измерений (определений)	0.10	Mt = 0.1 , вычислено с помощью программного обеспечения EFT Field Survey
н4У	-	-	425570.03	4273655.99	Метод спутниковых геодезических измерений (определений)	0.10	Mt = 0.1 , вычислено с помощью программного обеспечения EFT Field Survey
н3У	-	-	425573.81	4273652.74	Метод спутниковых геодезических измерений (определений)	0.10	Mt = 0.1 , вычислено с помощью программного обеспечения EFT Field Survey
н2У	-	-	425576.13	4273649.01	Метод спутниковых геодезических измерений (определений)	0.10	Mt = 0.1 , вычислено с помощью программного обеспечения EFT Field Survey
н1У	-	-	425590.13	4273633.52	Метод спутниковых геодезических измерений (определений)	0.10	Mt = 0.1 , вычислено с помощью программного обеспечения EFT Field Survey
н396У	-	-	425600.58	4273639.27	Метод спутниковых геодезических измерений (определений)	0.10	Mt = 0.1 , вычислено с помощью программного обеспечения EFT Field Survey

**1. Сведения о характерных точках границы уточняемого земельного участка
с кадастровым номером 35:16:0201044:99**

н397У	-	-	425603.36	4273640.17	Метод спутниковых геодезических измерений (определений)	0.10	Mt = 0.1 , вычислено с помощью программного обеспечения EFT Field Survey
н398У	-	-	425609.35	4273640.28	Метод спутниковых геодезических измерений (определений)	0.10	Mt = 0.1 , вычислено с помощью программного обеспечения EFT Field Survey
н399У	-	-	425619.16	4273633.94	Метод спутниковых геодезических измерений (определений)	0.10	Mt = 0.1 , вычислено с помощью программного обеспечения EFT Field Survey
н400У	-	-	425622.73	4273631.22	Метод спутниковых геодезических измерений (определений)	0.10	Mt = 0.1 , вычислено с помощью программного обеспечения EFT Field Survey
н382У	-	-	425624.17	4273629.82	Метод спутниковых геодезических измерений (определений)	0.10	Mt = 0.1 , вычислено с помощью программного обеспечения EFT Field Survey

**2. Сведения о частях границ уточняемого земельного участка
с кадастровым номером 35:16:0201044:99**

Обозначение части границ		Горизонтальное проложение (S), м	Описание прохождения части границ	Отметка о наличии земельного спора о местоположении границ земельного участка
от т.	до т.			
1	2	3	4	5
н382У	н383У	13.72	-	-
н383У	н384У	8.01	-	-
н384У	н385У	8.38	-	-
н385У	н386У	26.62	-	-
н386У	н387У	7.08	-	-
н387У	н388У	3.02	-	-
н388У	н389У	18.15	-	-
н389У	н390У	11.74	-	-
н390У	н391У	1.93	-	-
н391У	н392У	18.68	-	-
н392У	н393У	11.42	-	-
н393У	н394У	10.90	-	-
н394У	н395У	10.18	-	-
н395У	н6У	3.28	-	-
н6У	н5У	4.72	-	-
н5У	н4У	4.64	-	-
н4У	н3У	4.99	-	-
н3У	н2У	4.39	-	-
н2У	н1У	20.88	-	-
н1У	н396У	11.93	-	-

н396У	н397У	2.92	-	-
н397У	н398У	5.99	-	-
н398У	н399У	11.68	-	-
н399У	н400У	4.49	-	-
н400У	н382У	2.01	-	-

**3. Общие сведения об уточняемом земельном участке
с кадастровым номером 35:16:0201044:99**

№ п/п	Наименование характеристик земельного участка	Значение характеристики
1	2	3
1	Адрес земельного участка	-
	Местоположение земельного участка (при отсутствии присвоенного адреса)	Российская Федерация, Вологодская область, район Никольский, сельсовет Зеленцовский, деревня Зеленцово, дом 97
	Дополнительные сведения о местоположении земельного участка	-
2	Площадь земельного участка ± величина погрешности определения площади ($P \pm \Delta P$), м2	2965 ± 19
3	Формула, примененная для расчета предельной допустимой погрешности определения площади земельного участка (ΔP), м2	$\Delta P = 3.5 * M_t * \sqrt{P} = 3.5 * 0,1 * \sqrt{2965} = 19$
4	Площадь земельного участка согласно сведениям Единого государственного реестра недвижимости (Ркад), м2	1500
5	Оценка расхождения P и Ркад ($P - P_{кад}$), м2	1465
6	Предельный минимальный и максимальный размер земельного участка ($P_{мин}$ и $P_{макс}$), м2	- -
7	Кадастровый или иной номер (обозначение) здания, сооружения, объекта незавершенного строительства, расположенного на земельном участке	-
8	Иные сведения	-

Сведения об уточняемых земельных участках

1. Сведения о характерных точках границы уточняемого земельного участка с кадастровым номером 35:16:0201044:107

Зона № -

Обозначение характерных точек границ	Существующие координаты, м		Уточненные координаты, м		Метод определения координат	Средняя квадратическая погрешность определения координат характерной точки (Mt), м	Формулы, примененные для расчета средней квадратической погрешности определения координат характерной точки (Mt),м
	X	Y	X	Y			
1	2	3	4	5	6	7	8
н401У	-	-	425619.47	4273564.14	Метод спутниковых геодезических измерений (определений)	0.10	Mt = 0.1 , вычислено с помощью программного обеспечения EFT Field Survey
н402У	-	-	425616.57	4273568.42	Метод спутниковых геодезических измерений (определений)	0.10	Mt = 0.1 , вычислено с помощью программного обеспечения EFT Field Survey
н403У	-	-	425631.59	4273581.93	Метод спутниковых геодезических измерений (определений)	0.10	Mt = 0.1 , вычислено с помощью программного обеспечения EFT Field Survey
н404У	-	-	425632.69	4273592.03	Метод спутниковых геодезических измерений (определений)	0.10	Mt = 0.1 , вычислено с помощью программного обеспечения EFT Field Survey
н405У	-	-	425632.18	4273597.29	Метод спутниковых геодезических измерений (определений)	0.10	Mt = 0.1 , вычислено с помощью программного обеспечения EFT Field Survey
н406У	-	-	425628.43	4273618.96	Метод спутниковых геодезических измерений (определений)	0.10	Mt = 0.1 , вычислено с помощью программного обеспечения EFT Field Survey
н407У	-	-	425626.03	4273628.26	Метод спутниковых геодезических измерений (определений)	0.10	Mt = 0.1 , вычислено с помощью программного обеспечения EFT Field Survey
н382У	-	-	425624.17	4273629.82	Метод спутниковых геодезических измерений (определений)	0.10	Mt = 0.1 , вычислено с помощью программного обеспечения EFT Field Survey
н400У	-	-	425622.73	4273631.22	Метод спутниковых геодезических измерений (определений)	0.10	Mt = 0.1 , вычислено с помощью программного обеспечения EFT Field Survey

**1. Сведения о характерных точках границы уточняемого земельного участка
с кадастровым номером 35:16:0201044:107**

н399У	-	-	425619.16	4273633.94	Метод спутниковых геодезических измерений (определений)	0.10	Mt = 0.1 , вычислено с помощью программного обеспечения EFT Field Survey
н398У	-	-	425609.35	4273640.28	Метод спутниковых геодезических измерений (определений)	0.10	Mt = 0.1 , вычислено с помощью программного обеспечения EFT Field Survey
н397У	-	-	425603.36	4273640.17	Метод спутниковых геодезических измерений (определений)	0.10	Mt = 0.1 , вычислено с помощью программного обеспечения EFT Field Survey
н396У	-	-	425600.58	4273639.27	Метод спутниковых геодезических измерений (определений)	0.10	Mt = 0.1 , вычислено с помощью программного обеспечения EFT Field Survey
н1У	-	-	425590.13	4273633.52	Метод спутниковых геодезических измерений (определений)	0.10	Mt = 0.1 , вычислено с помощью программного обеспечения EFT Field Survey
н21У	-	-	425589.63	4273599.08	Метод спутниковых геодезических измерений (определений)	0.10	Mt = 0.1 , вычислено с помощью программного обеспечения EFT Field Survey
н408У	-	-	425589.64	4273595.14	Метод спутниковых геодезических измерений (определений)	0.10	Mt = 0.1 , вычислено с помощью программного обеспечения EFT Field Survey
н409У	-	-	425589.29	4273591.59	Метод спутниковых геодезических измерений (определений)	0.10	Mt = 0.1 , вычислено с помощью программного обеспечения EFT Field Survey
н410У	-	-	425588.99	4273585.83	Метод спутниковых геодезических измерений (определений)	0.10	Mt = 0.1 , вычислено с помощью программного обеспечения EFT Field Survey
н411У	-	-	425588.00	4273581.52	Метод спутниковых геодезических измерений (определений)	0.10	Mt = 0.1 , вычислено с помощью программного обеспечения EFT Field Survey
н412У	-	-	425586.12	4273578.32	Метод спутниковых геодезических измерений (определений)	0.10	Mt = 0.1 , вычислено с помощью программного обеспечения EFT Field Survey
н413У	-	-	425588.50	4273557.14	Метод спутниковых геодезических измерений (определений)	0.10	Mt = 0.1 , вычислено с помощью программного обеспечения EFT Field Survey

**1. Сведения о характерных точках границы уточняемого земельного участка
с кадастровым номером 35:16:0201044:107**

н414У	-	-	425602.25	4273558.68	Метод спутниковых геодезических измерений (определений)	0.10	Mt = 0.1 , вычислено с помощью программного обеспечения EFT Field Survey
н415У	-	-	425615.74	4273562.51	Метод спутниковых геодезических измерений (определений)	0.10	Mt = 0.1 , вычислено с помощью программного обеспечения EFT Field Survey
н401У	-	-	425619.47	4273564.14	Метод спутниковых геодезических измерений (определений)	0.10	Mt = 0.1 , вычислено с помощью программного обеспечения EFT Field Survey

**2. Сведения о частях границ уточняемого земельного участка
с кадастровым номером 35:16:0201044:107**

Обозначение части границ		Горизонтальное проложение (S), м	Описание прохождения части границ	Отметка о наличии земельного спора о местоположении границ земельного участка
от т.	до т.			
1	2	3	4	5
н401У	н402У	5.17	-	-
н402У	н403У	20.20	-	-
н403У	н404У	10.16	-	-
н404У	н405У	5.28	-	-
н405У	н406У	21.99	-	-
н406У	н407У	9.60	-	-
н407У	н382У	2.43	-	-
н382У	н400У	2.01	-	-
н400У	н399У	4.49	-	-
н399У	н398У	11.68	-	-
н398У	н397У	5.99	-	-
н397У	н396У	2.92	-	-
н396У	н1У	11.93	-	-
н1У	н21У	34.44	-	-
н21У	н408У	3.94	-	-
н408У	н409У	3.57	-	-
н409У	н410У	5.77	-	-
н410У	н411У	4.42	-	-
н411У	н412У	3.71	-	-
н412У	н413У	21.31	-	-
н413У	н414У	13.84	-	-
н414У	н415У	14.02	-	-
н415У	н401У	4.07	-	-

**3. Общие сведения об уточняемом земельном участке
с кадастровым номером 35:16:0201044:107**

№ п/п	Наименование характеристик земельного участка	Значение характеристики
1	2	3
1	Адрес земельного участка	-
	Местоположение земельного участка (при отсутствии присвоенного адреса)	Российская Федерация, Вологодская область, район Никольский, сельсовет Зеленцовский, деревня Зеленцово, дом 94
	Дополнительные сведения о местоположении земельного участка	-
2	Площадь земельного участка ± величина погрешности определения площади ($P \pm \Delta P$), м ²	2956 ± 19
3	Формула, примененная для расчета предельной допустимой погрешности определения площади земельного участка (ΔP), м ²	$\Delta P = 3.5 * M_t * \sqrt{P} = 3.5 * 0,1 * \sqrt{2956} = 19$
4	Площадь земельного участка согласно сведениям Единого государственного реестра недвижимости (Ркад), м ²	1300
5	Оценка расхождения Р и Ркад (Р - Ркад), м ²	1656
6	Предельный минимальный и максимальный размер земельного участка (Рмин и Рмакс), м ²	- -
7	Кадастровый или иной номер (обозначение) здания, сооружения, объекта незавершенного строительства, расположенного на земельном участке	35:16:0201044:437
8	Иные сведения	-

Сведения об уточняемых земельных участках

1. Сведения о характерных точках границы уточняемого земельного участка с кадастровым номером 35:16:0201044:109

Зона № -

Обозначение характерных точек границ	Существующие координаты, м		Уточненные координаты, м		Метод определения координат	Средняя квадратическая погрешность определения координат характерной точки (Mt), м	Формулы, примененные для расчета средней квадратической погрешности определения координат характерной точки (Mt), м
	X	Y	X	Y			
1	2	3	4	5	6	7	8
н416У	-	-	425586.71	4273182.43	Метод спутниковых геодезических измерений (определений)	0.10	Mt = 0.1 , вычислено с помощью программного обеспечения EFT Field Survey
н417У	-	-	425587.14	4273182.86	Метод спутниковых геодезических измерений (определений)	0.10	Mt = 0.1 , вычислено с помощью программного обеспечения EFT Field Survey
н418У	-	-	425586.70	4273186.30	Метод спутниковых геодезических измерений (определений)	0.10	Mt = 0.1 , вычислено с помощью программного обеспечения EFT Field Survey
н419У	-	-	425578.35	4273209.86	Метод спутниковых геодезических измерений (определений)	0.10	Mt = 0.1 , вычислено с помощью программного обеспечения EFT Field Survey
н420У	-	-	425574.05	4273213.04	Метод спутниковых геодезических измерений (определений)	0.10	Mt = 0.1 , вычислено с помощью программного обеспечения EFT Field Survey
н421У	-	-	425564.59	4273210.56	Метод спутниковых геодезических измерений (определений)	0.10	Mt = 0.1 , вычислено с помощью программного обеспечения EFT Field Survey
н422У	-	-	425537.29	4273203.09	Метод спутниковых геодезических измерений (определений)	0.10	Mt = 0.1 , вычислено с помощью программного обеспечения EFT Field Survey
н423У	-	-	425533.11	4273210.50	Метод спутниковых геодезических измерений (определений)	0.10	Mt = 0.1 , вычислено с помощью программного обеспечения EFT Field Survey
н424У	-	-	425533.21	4273212.91	Метод спутниковых геодезических измерений (определений)	0.10	Mt = 0.1 , вычислено с помощью программного обеспечения EFT Field Survey

**1. Сведения о характерных точках границы уточняемого земельного участка
с кадастровым номером 35:16:0201044:109**

н425У	-	-	425531.62	4273219.91	Метод спутниковых геодезических измерений (определений)	0.10	Mt = 0.1 , вычислено с помощью программного обеспечения EFT Field Survey
н426У	-	-	425527.19	4273218.91	Метод спутниковых геодезических измерений (определений)	0.10	Mt = 0.1 , вычислено с помощью программного обеспечения EFT Field Survey
н427У	-	-	425525.98	4273219.73	Метод спутниковых геодезических измерений (определений)	0.10	Mt = 0.1 , вычислено с помощью программного обеспечения EFT Field Survey
н428У	-	-	425502.44	4273214.88	Метод спутниковых геодезических измерений (определений)	0.10	Mt = 0.1 , вычислено с помощью программного обеспечения EFT Field Survey
н429У	-	-	425506.36	4273200.08	Метод спутниковых геодезических измерений (определений)	0.10	Mt = 0.1 , вычислено с помощью программного обеспечения EFT Field Survey
н430У	-	-	425516.05	4273170.22	Метод спутниковых геодезических измерений (определений)	0.10	Mt = 0.1 , вычислено с помощью программного обеспечения EFT Field Survey
н431У	-	-	425525.33	4273164.10	Метод спутниковых геодезических измерений (определений)	0.10	Mt = 0.1 , вычислено с помощью программного обеспечения EFT Field Survey
н432У	-	-	425556.01	4273174.93	Метод спутниковых геодезических измерений (определений)	0.10	Mt = 0.1 , вычислено с помощью программного обеспечения EFT Field Survey
н433У	-	-	425569.94	4273178.50	Метод спутниковых геодезических измерений (определений)	0.10	Mt = 0.1 , вычислено с помощью программного обеспечения EFT Field Survey
н416У	-	-	425586.71	4273182.43	Метод спутниковых геодезических измерений (определений)	0.10	Mt = 0.1 , вычислено с помощью программного обеспечения EFT Field Survey

**2. Сведения о частях границ уточняемого земельного участка
с кадастровым номером 35:16:0201044:109**

Обозначение части границ		Горизонтальное проложение (S), м	Описание прохождения части границ	Отметка о наличии земельного спора о местоположении границ земельного участка
от т.	до т.			
1	2	3	4	5
н416У	н417У	0.61	-	-
н417У	н418У	3.47	-	-
н418У	н419У	25.00	-	-

н419У	н420У	5.35	-	-
н420У	н421У	9.78	-	-
н421У	н422У	28.30	-	-
н422У	н423У	8.51	-	-
н423У	н424У	2.41	-	-
н424У	н425У	7.18	-	-
н425У	н426У	4.54	-	-
н426У	н427У	1.46	-	-
н427У	н428У	24.03	-	-
н428У	н429У	15.31	-	-
н429У	н430У	31.39	-	-
н430У	н431У	11.12	-	-
н431У	н432У	32.54	-	-
н432У	н433У	14.38	-	-
н433У	н416У	17.22	-	-

**3. Общие сведения об уточняемом земельном участке
с кадастровым номером 35:16:0201044:109**

№ п/п	Наименование характеристик земельного участка	Значение характеристики
1	2	3
1	Адрес земельного участка	-
	Местоположение земельного участка (при отсутствии присвоенного адреса)	Российская Федерация, Вологодская область, район Никольский, сельсовет Зеленцовский, деревня Зеленцово, дом 79
	Дополнительные сведения о местоположении земельного участка	-
2	Площадь земельного участка ± величина погрешности определения площади ($P \pm \Delta P$), м ²	2908 ± 19
3	Формула, примененная для расчета предельной допустимой погрешности определения площади земельного участка (ΔP), м ²	$\Delta P = 3.5 * M_t * \sqrt{P} = 3.5 * 0,1 * \sqrt{2908} = 19$
4	Площадь земельного участка согласно сведениям Единого государственного реестра недвижимости (Ркад), м ²	2700
5	Оценка расхождения P и Ркад ($P - P_{кад}$), м ²	208
6	Предельный минимальный и максимальный размер земельного участка (Рмин и Рмакс), м ²	- -
7	Кадастровый или иной номер (обозначение) здания, сооружения, объекта незавершенного строительства, расположенного на земельном участке	35:16:0201044:310
8	Иные сведения	-

Сведения об уточняемых земельных участках

1. Сведения о характерных точках границы уточняемого земельного участка с кадастровым номером 35:16:0201044:111

Зона № -

Обозначение характерных точек границ	Существующие координаты, м		Уточненные координаты, м		Метод определения координат	Средняя квадратическая погрешность определения координат характерной точки (Mt), м	Формулы, примененные для расчета средней квадратической погрешности определения координат характерной точки (Mt),м
	X	Y	X	Y			
1	2	3	4	5	6	7	8
н434У	-	-	425521.10	4273425.30	Метод спутниковых геодезических измерений (определений)	0.10	Mt = 0.1 , вычислено с помощью программного обеспечения EFT Field Survey
н435У	-	-	425522.10	4273422.29	Метод спутниковых геодезических измерений (определений)	0.10	Mt = 0.1 , вычислено с помощью программного обеспечения EFT Field Survey
н436У	-	-	425546.51	4273440.50	Метод спутниковых геодезических измерений (определений)	0.10	Mt = 0.1 , вычислено с помощью программного обеспечения EFT Field Survey
н437У	-	-	425561.96	4273453.97	Метод спутниковых геодезических измерений (определений)	0.10	Mt = 0.1 , вычислено с помощью программного обеспечения EFT Field Survey
н438У	-	-	425561.92	4273459.24	Метод спутниковых геодезических измерений (определений)	0.10	Mt = 0.1 , вычислено с помощью программного обеспечения EFT Field Survey
н439У	-	-	425561.02	4273461.65	Метод спутниковых геодезических измерений (определений)	0.10	Mt = 0.1 , вычислено с помощью программного обеспечения EFT Field Survey
н440У	-	-	425554.74	4273479.41	Метод спутниковых геодезических измерений (определений)	0.10	Mt = 0.1 , вычислено с помощью программного обеспечения EFT Field Survey
н441У	-	-	425550.30	4273489.88	Метод спутниковых геодезических измерений (определений)	0.10	Mt = 0.1 , вычислено с помощью программного обеспечения EFT Field Survey
н442У	-	-	425547.11	4273487.71	Метод спутниковых геодезических измерений (определений)	0.10	Mt = 0.1 , вычислено с помощью программного обеспечения EFT Field Survey

**1. Сведения о характерных точках границы уточняемого земельного участка
с кадастровым номером 35:16:0201044:111**

н443У	-	-	425530.71	4273475.54	Метод спутниковых геодезических измерений (определений)	0.10	Mt = 0.1 , вычислено с помощью программного обеспечения EFT Field Survey
н444У	-	-	425530.39	4273475.97	Метод спутниковых геодезических измерений (определений)	0.10	Mt = 0.1 , вычислено с помощью программного обеспечения EFT Field Survey
н445У	-	-	425525.64	4273473.88	Метод спутниковых геодезических измерений (определений)	0.10	Mt = 0.1 , вычислено с помощью программного обеспечения EFT Field Survey
н446У	-	-	425519.50	4273471.18	Метод спутниковых геодезических измерений (определений)	0.10	Mt = 0.1 , вычислено с помощью программного обеспечения EFT Field Survey
н447У	-	-	425521.12	4273467.50	Метод спутниковых геодезических измерений (определений)	0.10	Mt = 0.1 , вычислено с помощью программного обеспечения EFT Field Survey
н448У	-	-	425512.40	4273461.09	Метод спутниковых геодезических измерений (определений)	0.10	Mt = 0.1 , вычислено с помощью программного обеспечения EFT Field Survey
н449У	-	-	425516.50	4273444.19	Метод спутниковых геодезических измерений (определений)	0.10	Mt = 0.1 , вычислено с помощью программного обеспечения EFT Field Survey
н434У	-	-	425521.10	4273425.30	Метод спутниковых геодезических измерений (определений)	0.10	Mt = 0.1 , вычислено с помощью программного обеспечения EFT Field Survey

**2. Сведения о частях границ уточняемого земельного участка
с кадастровым номером 35:16:0201044:111**

Обозначение части границ		Горизонтальное проложение (S), м	Описание прохождения части границ	Отметка о наличии земельного спора о местоположении границ земельного участка
от т.	до т.			
1	2	3	4	5
н434У	н435У	3.17	-	-
н435У	н436У	30.45	-	-
н436У	н437У	20.50	-	-
н437У	н438У	5.27	-	-
н438У	н439У	2.57	-	-
н439У	н440У	18.84	-	-
н440У	н441У	11.37	-	-
н441У	н442У	3.86	-	-
н442У	н443У	20.42	-	-
н443У	н444У	0.54	-	-

н444У	н445У	5.19	-	-
н445У	н446У	6.71	-	-
н446У	н447У	4.02	-	-
н447У	н448У	10.82	-	-
н448У	н449У	17.39	-	-
н449У	н434У	19.44	-	-

**3. Общие сведения об уточняемом земельном участке
с кадастровым номером 35:16:0201044:111**

№ п/п	Наименование характеристик земельного участка	Значение характеристики
1	2	3
1	Адрес земельного участка	-
	Местоположение земельного участка (при отсутствии присвоенного адреса)	Российская Федерация, Вологодская область, район Никольский, сельсовет Зеленцовский, деревня Зеленцово, дом 89
	Дополнительные сведения о местоположении земельного участка	-
2	Площадь земельного участка ± величина погрешности определения площади ($P \pm \Delta P$), м ²	1876 ± 15
3	Формула, примененная для расчета предельной допустимой погрешности определения площади земельного участка (ΔP), м ²	$\Delta P = 3.5 * M_t * \sqrt{P} = 3.5 * 0,1 * \sqrt{1876} = 15$
4	Площадь земельного участка согласно сведениям Единого государственного реестра недвижимости (Ркад), м ²	1000
5	Оценка расхождения Р и Ркад ($P - P_{кад}$), м ²	876
6	Предельный минимальный и максимальный размер земельного участка ($P_{мин}$ и $P_{макс}$), м ²	- -
7	Кадастровый или иной номер (обозначение) здания, сооружения, объекта незавершенного строительства, расположенного на земельном участке	-
8	Иные сведения	-

Сведения об уточняемых земельных участках

1. Сведения о характерных точках границы уточняемого земельного участка с кадастровым номером 35:16:0201044:114

Зона № -

Обозначение характерных точек границ	Существующие координаты, м		Уточненные координаты, м		Метод определения координат	Средняя квадратическая погрешность определения координат характерной точки (Mt), м	Формулы, примененные для расчета средней квадратической погрешности определения координат характерной точки (Mt),м
	X	Y	X	Y			
1	2	3	4	5	6	7	8
н450У	-	-	425330.21	4273699.33	Метод спутниковых геодезических измерений (определений)	0.10	Mt = 0.1 , вычислено с помощью программного обеспечения EFT Field Survey
н451У	-	-	425331.55	4273699.14	Метод спутниковых геодезических измерений (определений)	0.10	Mt = 0.1 , вычислено с помощью программного обеспечения EFT Field Survey
н452У	-	-	425332.46	4273703.57	Метод спутниковых геодезических измерений (определений)	0.10	Mt = 0.1 , вычислено с помощью программного обеспечения EFT Field Survey
н453У	-	-	425333.32	4273711.49	Метод спутниковых геодезических измерений (определений)	0.10	Mt = 0.1 , вычислено с помощью программного обеспечения EFT Field Survey
н454У	-	-	425334.49	4273722.21	Метод спутниковых геодезических измерений (определений)	0.10	Mt = 0.1 , вычислено с помощью программного обеспечения EFT Field Survey
н455У	-	-	425335.92	4273721.95	Метод спутниковых геодезических измерений (определений)	0.10	Mt = 0.1 , вычислено с помощью программного обеспечения EFT Field Survey
н456У	-	-	425337.52	4273730.54	Метод спутниковых геодезических измерений (определений)	0.10	Mt = 0.1 , вычислено с помощью программного обеспечения EFT Field Survey
н457У	-	-	425339.11	4273739.12	Метод спутниковых геодезических измерений (определений)	0.10	Mt = 0.1 , вычислено с помощью программного обеспечения EFT Field Survey
н458У	-	-	425340.44	4273750.72	Метод спутниковых геодезических измерений (определений)	0.10	Mt = 0.1 , вычислено с помощью программного обеспечения EFT Field Survey

**1. Сведения о характерных точках границы уточняемого земельного участка
с кадастровым номером 35:16:0201044:114**

н459У	-	-	425339.98	4273752.15	Метод спутниковых геодезических измерений (определений)	0.10	Mt = 0.1 , вычислено с помощью программного обеспечения EFT Field Survey
н460У	-	-	425335.82	4273752.95	Метод спутниковых геодезических измерений (определений)	0.10	Mt = 0.1 , вычислено с помощью программного обеспечения EFT Field Survey
н461У	-	-	425332.39	4273753.61	Метод спутниковых геодезических измерений (определений)	0.10	Mt = 0.1 , вычислено с помощью программного обеспечения EFT Field Survey
н462У	-	-	425322.09	4273756.96	Метод спутниковых геодезических измерений (определений)	0.10	Mt = 0.1 , вычислено с помощью программного обеспечения EFT Field Survey
н463У	-	-	425311.81	4273759.86	Метод спутниковых геодезических измерений (определений)	0.10	Mt = 0.1 , вычислено с помощью программного обеспечения EFT Field Survey
н464У	-	-	425298.60	4273763.11	Метод спутниковых геодезических измерений (определений)	0.10	Mt = 0.1 , вычислено с помощью программного обеспечения EFT Field Survey
н465У	-	-	425284.50	4273766.00	Метод спутниковых геодезических измерений (определений)	0.10	Mt = 0.1 , вычислено с помощью программного обеспечения EFT Field Survey
н466У	-	-	425280.46	4273750.20	Метод спутниковых геодезических измерений (определений)	0.10	Mt = 0.1 , вычислено с помощью программного обеспечения EFT Field Survey
н467У	-	-	425276.58	4273734.06	Метод спутниковых геодезических измерений (определений)	0.10	Mt = 0.1 , вычислено с помощью программного обеспечения EFT Field Survey
н468У	-	-	425280.20	4273733.00	Метод спутниковых геодезических измерений (определений)	0.10	Mt = 0.1 , вычислено с помощью программного обеспечения EFT Field Survey
н469У	-	-	425278.09	4273725.62	Метод спутниковых геодезических измерений (определений)	0.10	Mt = 0.1 , вычислено с помощью программного обеспечения EFT Field Survey
н470У	-	-	425277.23	4273725.87	Метод спутниковых геодезических измерений (определений)	0.10	Mt = 0.1 , вычислено с помощью программного обеспечения EFT Field Survey

**1. Сведения о характерных точках границы уточняемого земельного участка
с кадастровым номером 35:16:0201044:114**

н471У	-	-	425271.16	4273712.80	Метод спутниковых геодезических измерений (определений)	0.10	Mt = 0.1 , вычислено с помощью программного обеспечения EFT Field Survey
н472У	-	-	425270.99	4273711.80	Метод спутниковых геодезических измерений (определений)	0.10	Mt = 0.1 , вычислено с помощью программного обеспечения EFT Field Survey
н473У	-	-	425292.39	4273708.19	Метод спутниковых геодезических измерений (определений)	0.10	Mt = 0.1 , вычислено с помощью программного обеспечения EFT Field Survey
н474У	-	-	425307.65	4273705.98	Метод спутниковых геодезических измерений (определений)	0.10	Mt = 0.1 , вычислено с помощью программного обеспечения EFT Field Survey
н475У	-	-	425315.31	4273704.36	Метод спутниковых геодезических измерений (определений)	0.10	Mt = 0.1 , вычислено с помощью программного обеспечения EFT Field Survey
н476У	-	-	425324.73	4273702.62	Метод спутниковых геодезических измерений (определений)	0.10	Mt = 0.1 , вычислено с помощью программного обеспечения EFT Field Survey
н477У	-	-	425324.38	4273700.18	Метод спутниковых геодезических измерений (определений)	0.10	Mt = 0.1 , вычислено с помощью программного обеспечения EFT Field Survey
н450У	-	-	425330.21	4273699.33	Метод спутниковых геодезических измерений (определений)	0.10	Mt = 0.1 , вычислено с помощью программного обеспечения EFT Field Survey

**2. Сведения о частях границ уточняемого земельного участка
с кадастровым номером 35:16:0201044:114**

Обозначение части границ		Горизонтальное проложение (S), м	Описание прохождения части границ	Отметка о наличии земельного спора о местоположении границ земельного участка
от т.	до т.			
1	2	3	4	5
н450У	н451У	1.35	-	-
н451У	н452У	4.52	-	-
н452У	н453У	7.97	-	-
н453У	н454У	10.78	-	-
н454У	н455У	1.45	-	-
н455У	н456У	8.74	-	-
н456У	н457У	8.73	-	-
н457У	н458У	11.68	-	-
н458У	н459У	1.50	-	-
н459У	н460У	4.24	-	-

н460У	н461У	3.49	-	-
н461У	н462У	10.83	-	-
н462У	н463У	10.68	-	-
н463У	н464У	13.60	-	-
н464У	н465У	14.39	-	-
н465У	н466У	16.31	-	-
н466У	н467У	16.60	-	-
н467У	н468У	3.77	-	-
н468У	н469У	7.68	-	-
н469У	н470У	0.90	-	-
н470У	н471У	14.41	-	-
н471У	н472У	1.01	-	-
н472У	н473У	21.70	-	-
н473У	н474У	15.42	-	-
н474У	н475У	7.83	-	-
н475У	н476У	9.58	-	-
н476У	н477У	2.46	-	-
н477У	н450У	5.89	-	-

**3. Общие сведения об уточняемом земельном участке
с кадастровым номером 35:16:0201044:114**

№ п/п	Наименование характеристик земельного участка	Значение характеристики
1	2	3
1	Адрес земельного участка	-
	Местоположение земельного участка (при отсутствии присвоенного адреса)	Российская Федерация, Вологодская область, район Никольский, сельсовет Зеленцовский, деревня Зеленцово, дом 37
	Дополнительные сведения о местоположении земельного участка	-
2	Площадь земельного участка ± величина погрешности определения площади ($P \pm \Delta P$), м ²	3190 ± 20
3	Формула, примененная для расчета предельной допустимой погрешности определения площади земельного участка (ΔP), м ²	$\Delta P = 3.5 * M_t * \sqrt{P} = 3.5 * 0,1 * \sqrt{3190} = 20$
4	Площадь земельного участка согласно сведениям Единого государственного реестра недвижимости (Ркад), м ²	2500
5	Оценка расхождения P и Ркад (P - Ркад), м ²	690
6	Предельный минимальный и максимальный размер земельного участка (Pмин и Pмакс), м ²	- -
7	Кадастровый или иной номер (обозначение) здания, сооружения, объекта незавершенного строительства, расположенного на земельном участке	-
8	Иные сведения	-

Сведения об уточняемых земельных участках

1. Сведения о характерных точках границы уточняемого земельного участка с кадастровым номером 35:16:0201044:124

Зона № -

Обозначение характерных точек границ	Существующие координаты, м		Уточненные координаты, м		Метод определения координат	Средняя квадратическая погрешность определения координат характерной точки (Mt), м	Формулы, примененные для расчета средней квадратической погрешности определения координат характерной точки (Mt), м
	X	Y	X	Y			
1	2	3	4	5	6	7	8
н478У	-	-	425786.84	4273774.03	Метод спутниковых геодезических измерений (определений)	0.10	Mt = 0.1 , вычислено с помощью программного обеспечения EFT Field Survey
н479У	-	-	425785.89	4273785.47	Метод спутниковых геодезических измерений (определений)	0.10	Mt = 0.1 , вычислено с помощью программного обеспечения EFT Field Survey
н480У	-	-	425784.13	4273800.50	Метод спутниковых геодезических измерений (определений)	0.10	Mt = 0.1 , вычислено с помощью программного обеспечения EFT Field Survey
н481У	-	-	425782.13	4273810.84	Метод спутниковых геодезических измерений (определений)	0.10	Mt = 0.1 , вычислено с помощью программного обеспечения EFT Field Survey
н482У	-	-	425780.73	4273820.53	Метод спутниковых геодезических измерений (определений)	0.10	Mt = 0.1 , вычислено с помощью программного обеспечения EFT Field Survey
н483У	-	-	425744.47	4273818.35	Метод спутниковых геодезических измерений (определений)	0.10	Mt = 0.1 , вычислено с помощью программного обеспечения EFT Field Survey
н484У	-	-	425743.67	4273831.67	Метод спутниковых геодезических измерений (определений)	0.10	Mt = 0.1 , вычислено с помощью программного обеспечения EFT Field Survey
н485У	-	-	425737.26	4273831.13	Метод спутниковых геодезических измерений (определений)	0.10	Mt = 0.1 , вычислено с помощью программного обеспечения EFT Field Survey
н486У	-	-	425726.08	4273830.76	Метод спутниковых геодезических измерений (определений)	0.10	Mt = 0.1 , вычислено с помощью программного обеспечения EFT Field Survey

**1. Сведения о характерных точках границы уточняемого земельного участка
с кадастровым номером 35:16:0201044:124**

н487У	-	-	425725.95	4273832.24	Метод спутниковых геодезических измерений (определений)	0.10	Mt = 0.1 , вычислено с помощью программного обеспечения EFT Field Survey
н488У	-	-	425719.02	4273831.41	Метод спутниковых геодезических измерений (определений)	0.10	Mt = 0.1 , вычислено с помощью программного обеспечения EFT Field Survey
н489У	-	-	425719.73	4273824.57	Метод спутниковых геодезических измерений (определений)	0.10	Mt = 0.1 , вычислено с помощью программного обеспечения EFT Field Survey
н490У	-	-	425720.02	4273821.08	Метод спутниковых геодезических измерений (определений)	0.10	Mt = 0.1 , вычислено с помощью программного обеспечения EFT Field Survey
н491У	-	-	425718.15	4273820.93	Метод спутниковых геодезических измерений (определений)	0.10	Mt = 0.1 , вычислено с помощью программного обеспечения EFT Field Survey
н492У	-	-	425719.30	4273814.88	Метод спутниковых геодезических измерений (определений)	0.10	Mt = 0.1 , вычислено с помощью программного обеспечения EFT Field Survey
н493У	-	-	425715.41	4273813.71	Метод спутниковых геодезических измерений (определений)	0.10	Mt = 0.1 , вычислено с помощью программного обеспечения EFT Field Survey
н494У	-	-	425715.19	4273812.88	Метод спутниковых геодезических измерений (определений)	0.10	Mt = 0.1 , вычислено с помощью программного обеспечения EFT Field Survey
н495У	-	-	425709.19	4273809.23	Метод спутниковых геодезических измерений (определений)	0.10	Mt = 0.1 , вычислено с помощью программного обеспечения EFT Field Survey
н496У	-	-	425710.77	4273790.46	Метод спутниковых геодезических измерений (определений)	0.10	Mt = 0.1 , вычислено с помощью программного обеспечения EFT Field Survey
н497У	-	-	425709.60	4273790.30	Метод спутниковых геодезических измерений (определений)	0.10	Mt = 0.1 , вычислено с помощью программного обеспечения EFT Field Survey
н498У	-	-	425710.81	4273778.80	Метод спутниковых геодезических измерений (определений)	0.10	Mt = 0.1 , вычислено с помощью программного обеспечения EFT Field Survey

**1. Сведения о характерных точках границы уточняемого земельного участка
с кадастровым номером 35:16:0201044:124**

н499У	-	-	425712.27	4273778.96	Метод спутниковых геодезических измерений (определений)	0.10	Mt = 0.1 , вычислено с помощью программного обеспечения EFT Field Survey
н500У	-	-	425714.14	4273772.81	Метод спутниковых геодезических измерений (определений)	0.10	Mt = 0.1 , вычислено с помощью программного обеспечения EFT Field Survey
н501У	-	-	425714.78	4273768.60	Метод спутниковых геодезических измерений (определений)	0.10	Mt = 0.1 , вычислено с помощью программного обеспечения EFT Field Survey
н502У	-	-	425721.63	4273769.64	Метод спутниковых геодезических измерений (определений)	0.10	Mt = 0.1 , вычислено с помощью программного обеспечения EFT Field Survey
н503У	-	-	425726.52	4273763.99	Метод спутниковых геодезических измерений (определений)	0.10	Mt = 0.1 , вычислено с помощью программного обеспечения EFT Field Survey
н504У	-	-	425735.26	4273765.26	Метод спутниковых геодезических измерений (определений)	0.10	Mt = 0.1 , вычислено с помощью программного обеспечения EFT Field Survey
н505У	-	-	425774.68	4273771.89	Метод спутниковых геодезических измерений (определений)	0.10	Mt = 0.1 , вычислено с помощью программного обеспечения EFT Field Survey
н478У	-	-	425786.84	4273774.03	Метод спутниковых геодезических измерений (определений)	0.10	Mt = 0.1 , вычислено с помощью программного обеспечения EFT Field Survey

**2. Сведения о частях границ уточняемого земельного участка
с кадастровым номером 35:16:0201044:124**

Обозначение части границ		Горизонтальное проложение (S), м	Описание прохождения части границ	Отметка о наличии земельного спора о местоположении границ земельного участка
от т.	до т.			
1	2	3	4	5
н478У	н479У	11.48	-	-
н479У	н480У	15.13	-	-
н480У	н481У	10.53	-	-
н481У	н482У	9.79	-	-
н482У	н483У	36.33	-	-
н483У	н484У	13.34	-	-
н484У	н485У	6.43	-	-
н485У	н486У	11.19	-	-
н486У	н487У	1.49	-	-
н487У	н488У	6.98	-	-

н488У	н489У	6.88	-	-
н489У	н490У	3.50	-	-
н490У	н491У	1.88	-	-
н491У	н492У	6.16	-	-
н492У	н493У	4.06	-	-
н493У	н494У	0.86	-	-
н494У	н495У	7.02	-	-
н495У	н496У	18.84	-	-
н496У	н497У	1.18	-	-
н497У	н498У	11.56	-	-
н498У	н499У	1.47	-	-
н499У	н500У	6.43	-	-
н500У	н501У	4.26	-	-
н501У	н502У	6.93	-	-
н502У	н503У	7.47	-	-
н503У	н504У	8.83	-	-
н504У	н505У	39.97	-	-
н505У	н478У	12.35	-	-

**3. Общие сведения об уточняемом земельном участке
с кадастровым номером 35:16:0201044:124**

№ п/п	Наименование характеристик земельного участка	Значение характеристики
1	2	3
1	Адрес земельного участка	-
	Местоположение земельного участка (при отсутствии присвоенного адреса)	Российская Федерация, Вологодская область, район Никольский, сельсовет Зеленцовский, деревня Зеленцово, дом 103
	Дополнительные сведения о местоположении земельного участка	-
2	Площадь земельного участка ± величина погрешности определения площади ($P \pm \Delta P$), м ²	3968 ± 22
3	Формула, примененная для расчета предельной допустимой погрешности определения площади земельного участка (ΔP), м ²	$\Delta P = 3.5 * M_t * \sqrt{P} = 3.5 * 0,1 * \sqrt{3968} = 22$
4	Площадь земельного участка согласно сведениям Единого государственного реестра недвижимости (Ркад), м ²	3000
5	Оценка расхождения P и Ркад (P - Ркад), м ²	968
6	Предельный минимальный и максимальный размер земельного участка (Рмин и Рмакс), м ²	- -
7	Кадастровый или иной номер (обозначение) здания, сооружения, объекта незавершенного строительства, расположенного на земельном участке	35:16:0201044:355
8	Иные сведения	-

Сведения об уточняемых земельных участках

1. Сведения о характерных точках границы уточняемого земельного участка с кадастровым номером 35:16:0201044:127

Зона № -

Обозначение характерных точек границ	Существующие координаты, м		Уточненные координаты, м		Метод определения координат	Средняя квадратическая погрешность определения координат характерной точки (Mt), м	Формулы, примененные для расчета средней квадратической погрешности определения координат характерной точки (Mt), м
	X	Y	X	Y			
1	2	3	4	5	6	7	8
н506У	-	-	425327.67	4273670.37	Метод спутниковых геодезических измерений (определений)	0.10	Mt = 0.1 , вычислено с помощью программного обеспечения EFT Field Survey
н507У	-	-	425329.12	4273684.06	Метод спутниковых геодезических измерений (определений)	0.10	Mt = 0.1 , вычислено с помощью программного обеспечения EFT Field Survey
н508У	-	-	425329.54	4273686.57	Метод спутниковых геодезических измерений (определений)	0.10	Mt = 0.1 , вычислено с помощью программного обеспечения EFT Field Survey
н450У	-	-	425330.21	4273699.33	Метод спутниковых геодезических измерений (определений)	0.10	Mt = 0.1 , вычислено с помощью программного обеспечения EFT Field Survey
н477У	-	-	425324.38	4273700.18	Метод спутниковых геодезических измерений (определений)	0.10	Mt = 0.1 , вычислено с помощью программного обеспечения EFT Field Survey
н476У	-	-	425324.73	4273702.62	Метод спутниковых геодезических измерений (определений)	0.10	Mt = 0.1 , вычислено с помощью программного обеспечения EFT Field Survey
н475У	-	-	425315.31	4273704.36	Метод спутниковых геодезических измерений (определений)	0.10	Mt = 0.1 , вычислено с помощью программного обеспечения EFT Field Survey
н474У	-	-	425307.65	4273705.98	Метод спутниковых геодезических измерений (определений)	0.10	Mt = 0.1 , вычислено с помощью программного обеспечения EFT Field Survey
н473У	-	-	425292.39	4273708.19	Метод спутниковых геодезических измерений (определений)	0.10	Mt = 0.1 , вычислено с помощью программного обеспечения EFT Field Survey

**1. Сведения о характерных точках границы уточняемого земельного участка
с кадастровым номером 35:16:0201044:127**

н472У	-	-	425270.99	4273711.80	Метод спутниковых геодезических измерений (определений)	0.10	Mt = 0.1 , вычислено с помощью программного обеспечения EFT Field Survey
н471У	-	-	425271.16	4273712.80	Метод спутниковых геодезических измерений (определений)	0.10	Mt = 0.1 , вычислено с помощью программного обеспечения EFT Field Survey
н509У	-	-	425265.03	4273713.88	Метод спутниковых геодезических измерений (определений)	0.10	Mt = 0.1 , вычислено с помощью программного обеспечения EFT Field Survey
н510У	-	-	425260.61	4273712.84	Метод спутниковых геодезических измерений (определений)	0.10	Mt = 0.1 , вычислено с помощью программного обеспечения EFT Field Survey
н511У	-	-	425253.30	4273713.85	Метод спутниковых геодезических измерений (определений)	0.10	Mt = 0.1 , вычислено с помощью программного обеспечения EFT Field Survey
н512У	-	-	425252.01	4273708.05	Метод спутниковых геодезических измерений (определений)	0.10	Mt = 0.1 , вычислено с помощью программного обеспечения EFT Field Survey
н513У	-	-	425251.79	4273706.02	Метод спутниковых геодезических измерений (определений)	0.10	Mt = 0.1 , вычислено с помощью программного обеспечения EFT Field Survey
н514У	-	-	425250.70	4273700.00	Метод спутниковых геодезических измерений (определений)	0.10	Mt = 0.1 , вычислено с помощью программного обеспечения EFT Field Survey
н515У	-	-	425247.84	4273690.41	Метод спутниковых геодезических измерений (определений)	0.10	Mt = 0.1 , вычислено с помощью программного обеспечения EFT Field Survey
н516У	-	-	425242.59	4273677.24	Метод спутниковых геодезических измерений (определений)	0.10	Mt = 0.1 , вычислено с помощью программного обеспечения EFT Field Survey
н517У	-	-	425240.92	4273674.41	Метод спутниковых геодезических измерений (определений)	0.10	Mt = 0.1 , вычислено с помощью программного обеспечения EFT Field Survey
н518У	-	-	425247.95	4273672.54	Метод спутниковых геодезических измерений (определений)	0.10	Mt = 0.1 , вычислено с помощью программного обеспечения EFT Field Survey

**1. Сведения о характерных точках границы уточняемого земельного участка
с кадастровым номером 35:16:0201044:127**

н519У	-	-	425266.36	4273671.40	Метод спутниковых геодезических измерений (определений)	0.10	Mt = 0.1 , вычислено с помощью программного обеспечения EFT Field Survey
н520У	-	-	425267.15	4273674.46	Метод спутниковых геодезических измерений (определений)	0.10	Mt = 0.1 , вычислено с помощью программного обеспечения EFT Field Survey
н521У	-	-	425274.71	4273674.67	Метод спутниковых геодезических измерений (определений)	0.10	Mt = 0.1 , вычислено с помощью программного обеспечения EFT Field Survey
н522У	-	-	425297.86	4273672.87	Метод спутниковых геодезических измерений (определений)	0.10	Mt = 0.1 , вычислено с помощью программного обеспечения EFT Field Survey
н523У	-	-	425318.45	4273671.94	Метод спутниковых геодезических измерений (определений)	0.10	Mt = 0.1 , вычислено с помощью программного обеспечения EFT Field Survey
н506У	-	-	425327.67	4273670.37	Метод спутниковых геодезических измерений (определений)	0.10	Mt = 0.1 , вычислено с помощью программного обеспечения EFT Field Survey

**2. Сведения о частях границ уточняемого земельного участка
с кадастровым номером 35:16:0201044:127**

Обозначение части границ		Горизонтальное проложение (S), м	Описание прохождения части границ	Отметка о наличии земельного спора о местоположении границ земельного участка
от т.	до т.			
1	2	3	4	5
н506У	н507У	13.77	-	-
н507У	н508У	2.54	-	-
н508У	н450У	12.78	-	-
н450У	н477У	5.89	-	-
н477У	н476У	2.46	-	-
н476У	н475У	9.58	-	-
н475У	н474У	7.83	-	-
н474У	н473У	15.42	-	-
н473У	н472У	21.70	-	-
н472У	н471У	1.01	-	-
н471У	н509У	6.22	-	-
н509У	н510У	4.54	-	-
н510У	н511У	7.38	-	-
н511У	н512У	5.94	-	-
н512У	н513У	2.04	-	-
н513У	н514У	6.12	-	-
н514У	н515У	10.01	-	-

н515У	н516У	14.18	-	-
н516У	н517У	3.29	-	-
н517У	н518У	7.27	-	-
н518У	н519У	18.45	-	-
н519У	н520У	3.16	-	-
н520У	н521У	7.56	-	-
н521У	н522У	23.22	-	-
н522У	н523У	20.61	-	-
н523У	н506У	9.35	-	-

**3. Общие сведения об уточняемом земельном участке
с кадастровым номером 35:16:0201044:127**

№ п/п	Наименование характеристик земельного участка	Значение характеристики
1	2	3
1	Адрес земельного участка	-
	Местоположение земельного участка (при отсутствии присвоенного адреса)	Российская Федерация, Вологодская область, район Никольский, сельсовет Зеленцовский, деревня Зеленцово, дом 45
	Дополнительные сведения о местоположении земельного участка	-
2	Площадь земельного участка ± величина погрешности определения площади ($P \pm \Delta P$), м ²	2910 ± 19
3	Формула, примененная для расчета предельной допустимой погрешности определения площади земельного участка (ΔP), м ²	$\Delta P = 3.5 * M_t * \sqrt{P} = 3.5 * 0,1 * \sqrt{2910} = 19$
4	Площадь земельного участка согласно сведениям Единого государственного реестра недвижимости (Ркад), м ²	1573
5	Оценка расхождения Р и Ркад ($P - P_{кад}$), м ²	1337
6	Предельный минимальный и максимальный размер земельного участка ($P_{мин}$ и $P_{макс}$), м ²	- -
7	Кадастровый или иной номер (обозначение) здания, сооружения, объекта незавершенного строительства, расположенного на земельном участке	35:16:0201044:458
8	Иные сведения	-

Сведения об уточняемых земельных участках

1. Сведения о характерных точках границы уточняемого земельного участка с кадастровым номером 35:16:0201044:131

Зона № -

Обозначение характерных точек границ	Существующие координаты, м		Уточненные координаты, м		Метод определения координат	Средняя квадратическая погрешность определения координат характерной точки (Mt), м	Формулы, примененные для расчета средней квадратической погрешности определения координат характерной точки (Mt), м
	X	Y	X	Y			
1	2	3	4	5	6	7	8
н524У	-	-	425601.92	4273147.00	Метод спутниковых геодезических измерений (определений)	0.10	Mt = 0.1 , вычислено с помощью программного обеспечения EFT Field Survey
н525У	-	-	425596.53	4273155.29	Метод спутниковых геодезических измерений (определений)	0.10	Mt = 0.1 , вычислено с помощью программного обеспечения EFT Field Survey
н526У	-	-	425591.75	4273167.04	Метод спутниковых геодезических измерений (определений)	0.10	Mt = 0.1 , вычислено с помощью программного обеспечения EFT Field Survey
н527У	-	-	425589.96	4273174.22	Метод спутниковых геодезических измерений (определений)	0.10	Mt = 0.1 , вычислено с помощью программного обеспечения EFT Field Survey
н416У	-	-	425586.71	4273182.43	Метод спутниковых геодезических измерений (определений)	0.10	Mt = 0.1 , вычислено с помощью программного обеспечения EFT Field Survey
н433У	-	-	425569.94	4273178.50	Метод спутниковых геодезических измерений (определений)	0.10	Mt = 0.1 , вычислено с помощью программного обеспечения EFT Field Survey
н432У	-	-	425556.01	4273174.93	Метод спутниковых геодезических измерений (определений)	0.10	Mt = 0.1 , вычислено с помощью программного обеспечения EFT Field Survey
н431У	-	-	425525.33	4273164.10	Метод спутниковых геодезических измерений (определений)	0.10	Mt = 0.1 , вычислено с помощью программного обеспечения EFT Field Survey
н528У	-	-	425531.70	4273139.56	Метод спутниковых геодезических измерений (определений)	0.10	Mt = 0.1 , вычислено с помощью программного обеспечения EFT Field Survey

**1. Сведения о характерных точках границы уточняемого земельного участка
с кадастровым номером 35:16:0201044:131**

н529У	-	-	425530.02	4273139.08	Метод спутниковых геодезических измерений (определений)	0.10	Mt = 0.1 , вычислено с помощью программного обеспечения EFT Field Survey
н530У	-	-	425532.35	4273130.77	Метод спутниковых геодезических измерений (определений)	0.10	Mt = 0.1 , вычислено с помощью программного обеспечения EFT Field Survey
н531У	-	-	425533.98	4273131.23	Метод спутниковых геодезических измерений (определений)	0.10	Mt = 0.1 , вычислено с помощью программного обеспечения EFT Field Survey
н532У	-	-	425534.89	4273127.98	Метод спутниковых геодезических измерений (определений)	0.10	Mt = 0.1 , вычислено с помощью программного обеспечения EFT Field Survey
н533У	-	-	425550.30	4273131.84	Метод спутниковых геодезических измерений (определений)	0.10	Mt = 0.1 , вычислено с помощью программного обеспечения EFT Field Survey
н534У	-	-	425559.29	4273134.10	Метод спутниковых геодезических измерений (определений)	0.10	Mt = 0.1 , вычислено с помощью программного обеспечения EFT Field Survey
н535У	-	-	425567.24	4273136.34	Метод спутниковых геодезических измерений (определений)	0.10	Mt = 0.1 , вычислено с помощью программного обеспечения EFT Field Survey
н536У	-	-	425568.91	4273131.02	Метод спутниковых геодезических измерений (определений)	0.10	Mt = 0.1 , вычислено с помощью программного обеспечения EFT Field Survey
н537У	-	-	425576.17	4273132.95	Метод спутниковых геодезических измерений (определений)	0.10	Mt = 0.1 , вычислено с помощью программного обеспечения EFT Field Survey
н538У	-	-	425574.77	4273138.22	Метод спутниковых геодезических измерений (определений)	0.10	Mt = 0.1 , вычислено с помощью программного обеспечения EFT Field Survey
н539У	-	-	425577.03	4273138.69	Метод спутниковых геодезических измерений (определений)	0.10	Mt = 0.1 , вычислено с помощью программного обеспечения EFT Field Survey
н540У	-	-	425577.72	4273135.73	Метод спутниковых геодезических измерений (определений)	0.10	Mt = 0.1 , вычислено с помощью программного обеспечения EFT Field Survey

**1. Сведения о характерных точках границы уточняемого земельного участка
с кадастровым номером 35:16:0201044:131**

н541У	-	-	425585.49	4273138.18	Метод спутниковых геодезических измерений (определений)	0.10	Mt = 0.1 , вычислено с помощью программного обеспечения EFT Field Survey
н542У	-	-	425584.69	4273140.70	Метод спутниковых геодезических измерений (определений)	0.10	Mt = 0.1 , вычислено с помощью программного обеспечения EFT Field Survey
н543У	-	-	425587.89	4273142.12	Метод спутниковых геодезических измерений (определений)	0.10	Mt = 0.1 , вычислено с помощью программного обеспечения EFT Field Survey
н544У	-	-	425596.86	4273144.65	Метод спутниковых геодезических измерений (определений)	0.10	Mt = 0.1 , вычислено с помощью программного обеспечения EFT Field Survey
н524У	-	-	425601.92	4273147.00	Метод спутниковых геодезических измерений (определений)	0.10	Mt = 0.1 , вычислено с помощью программного обеспечения EFT Field Survey

**2. Сведения о частях границ уточняемого земельного участка
с кадастровым номером 35:16:0201044:131**

Обозначение части границ		Горизонтальное проложение (S), м	Описание прохождения части границ	Отметка о наличии земельного спора о местоположении границ земельного участка
от т.	до т.			
1	2	3	4	5
н524У	н525У	9.89	-	-
н525У	н526У	12.69	-	-
н526У	н527У	7.40	-	-
н527У	н416У	8.83	-	-
н416У	н433У	17.22	-	-
н433У	н432У	14.38	-	-
н432У	н431У	32.54	-	-
н431У	н528У	25.35	-	-
н528У	н529У	1.75	-	-
н529У	н530У	8.63	-	-
н530У	н531У	1.69	-	-
н531У	н532У	3.37	-	-
н532У	н533У	15.89	-	-
н533У	н534У	9.27	-	-
н534У	н535У	8.26	-	-
н535У	н536У	5.58	-	-
н536У	н537У	7.51	-	-
н537У	н538У	5.45	-	-
н538У	н539У	2.31	-	-
н539У	н540У	3.04	-	-

н540У	н541У	8.15	-	-
н541У	н542У	2.64	-	-
н542У	н543У	3.50	-	-
н543У	н544У	9.32	-	-
н544У	н524У	5.58	-	-

**3. Общие сведения об уточняемом земельном участке
с кадастровым номером 35:16:0201044:131**

№ п/п	Наименование характеристик земельного участка	Значение характеристики
1	2	3
1	Адрес земельного участка	-
	Местоположение земельного участка (при отсутствии присвоенного адреса)	Российская Федерация, Вологодская область, район Никольский, сельсовет Зеленцовский, деревня Зеленцово, дом 130
	Дополнительные сведения о местоположении земельного участка	-
2	Площадь земельного участка ± величина погрешности определения площади ($P \pm \Delta P$), м ²	2679 ± 18
3	Формула, примененная для расчета предельной допустимой погрешности определения площади земельного участка (ΔP), м ²	$\Delta P = 3.5 * M_t * \sqrt{P} = 3.5 * 0,1 * \sqrt{2679} = 18$
4	Площадь земельного участка согласно сведениям Единого государственного реестра недвижимости (Ркад), м ²	1200
5	Оценка расхождения P и Ркад ($P - P_{кад}$), м ²	1479
6	Предельный минимальный и максимальный размер земельного участка (Pмин и Pмакс), м ²	- -
7	Кадастровый или иной номер (обозначение) здания, сооружения, объекта незавершенного строительства, расположенного на земельном участке	35:16:0201044:371
8	Иные сведения	-

Сведения об уточняемых земельных участках

1. Сведения о характерных точках границы уточняемого земельного участка с кадастровым номером 35:16:0201044:132

Зона № -

Обозначение характерных точек границ	Существующие координаты, м		Уточненные координаты, м		Метод определения координат	Средняя квадратическая погрешность определения координат характерной точки (Mt), м	Формулы, примененные для расчета средней квадратической погрешности определения координат характерной точки (Mt),м
	X	Y	X	Y			
1	2	3	4	5	6	7	8
н545У	-	-	425220.83	4273785.67	Метод спутниковых геодезических измерений (определений)	0.10	Mt = 0.1 , вычислено с помощью программного обеспечения EFT Field Survey
н546У	-	-	425220.98	4273786.38	Метод спутниковых геодезических измерений (определений)	0.10	Mt = 0.1 , вычислено с помощью программного обеспечения EFT Field Survey
н547У	-	-	425211.49	4273789.28	Метод спутниковых геодезических измерений (определений)	0.10	Mt = 0.1 , вычислено с помощью программного обеспечения EFT Field Survey
н548У	-	-	425207.67	4273791.02	Метод спутниковых геодезических измерений (определений)	0.10	Mt = 0.1 , вычислено с помощью программного обеспечения EFT Field Survey
н549У	-	-	425203.03	4273792.04	Метод спутниковых геодезических измерений (определений)	0.10	Mt = 0.1 , вычислено с помощью программного обеспечения EFT Field Survey
н550У	-	-	425190.11	4273795.88	Метод спутниковых геодезических измерений (определений)	0.10	Mt = 0.1 , вычислено с помощью программного обеспечения EFT Field Survey
н551У	-	-	425181.08	4273799.30	Метод спутниковых геодезических измерений (определений)	0.10	Mt = 0.1 , вычислено с помощью программного обеспечения EFT Field Survey
н552У	-	-	425180.77	4273798.90	Метод спутниковых геодезических измерений (определений)	0.10	Mt = 0.1 , вычислено с помощью программного обеспечения EFT Field Survey
н553У	-	-	425168.89	4273802.17	Метод спутниковых геодезических измерений (определений)	0.10	Mt = 0.1 , вычислено с помощью программного обеспечения EFT Field Survey

**1. Сведения о характерных точках границы уточняемого земельного участка
с кадастровым номером 35:16:0201044:132**

н554У	-	-	425164.83	4273718.44	Метод спутниковых геодезических измерений (определений)	0.10	Mt = 0.1 , вычислено с помощью программного обеспечения EFT Field Survey
н555У	-	-	425164.69	4273704.91	Метод спутниковых геодезических измерений (определений)	0.10	Mt = 0.1 , вычислено с помощью программного обеспечения EFT Field Survey
н556У	-	-	425193.03	4273704.50	Метод спутниковых геодезических измерений (определений)	0.10	Mt = 0.1 , вычислено с помощью программного обеспечения EFT Field Survey
н557У	-	-	425195.84	4273721.30	Метод спутниковых геодезических измерений (определений)	0.10	Mt = 0.1 , вычислено с помощью программного обеспечения EFT Field Survey
н558У	-	-	425196.81	4273728.61	Метод спутниковых геодезических измерений (определений)	0.10	Mt = 0.1 , вычислено с помощью программного обеспечения EFT Field Survey
н559У	-	-	425198.40	4273740.56	Метод спутниковых геодезических измерений (определений)	0.10	Mt = 0.1 , вычислено с помощью программного обеспечения EFT Field Survey
н560У	-	-	425199.65	4273748.45	Метод спутниковых геодезических измерений (определений)	0.10	Mt = 0.1 , вычислено с помощью программного обеспечения EFT Field Survey
н561У	-	-	425200.54	4273750.28	Метод спутниковых геодезических измерений (определений)	0.10	Mt = 0.1 , вычислено с помощью программного обеспечения EFT Field Survey
н562У	-	-	425215.31	4273747.96	Метод спутниковых геодезических измерений (определений)	0.10	Mt = 0.1 , вычислено с помощью программного обеспечения EFT Field Survey
н563У	-	-	425216.47	4273752.22	Метод спутниковых геодезических измерений (определений)	0.10	Mt = 0.1 , вычислено с помощью программного обеспечения EFT Field Survey
н564У	-	-	425215.76	4273752.44	Метод спутниковых геодезических измерений (определений)	0.10	Mt = 0.1 , вычислено с помощью программного обеспечения EFT Field Survey
н565У	-	-	425219.65	4273764.76	Метод спутниковых геодезических измерений (определений)	0.10	Mt = 0.1 , вычислено с помощью программного обеспечения EFT Field Survey

**1. Сведения о характерных точках границы уточняемого земельного участка
с кадастровым номером 35:16:0201044:132**

н566У	-	-	425215.77	4273766.23	Метод спутниковых геодезических измерений (определений)	0.10	Mt = 0.1 , вычислено с помощью программного обеспечения EFT Field Survey
н545У	-	-	425220.83	4273785.67	Метод спутниковых геодезических измерений (определений)	0.10	Mt = 0.1 , вычислено с помощью программного обеспечения EFT Field Survey

**2. Сведения о частях границ уточняемого земельного участка
с кадастровым номером 35:16:0201044:132**

Обозначение части границ		Горизонтальное проложение (S), м	Описание прохождения части границ	Отметка о наличии земельного спора о местоположении границ земельного участка
от т.	до т.			
1	2	3	4	5
н545У	н546У	0.73	-	-
н546У	н547У	9.92	-	-
н547У	н548У	4.20	-	-
н548У	н549У	4.75	-	-
н549У	н550У	13.48	-	-
н550У	н551У	9.66	-	-
н551У	н552У	0.51	-	-
н552У	н553У	12.32	-	-
н553У	н554У	83.83	-	-
н554У	н555У	13.53	-	-
н555У	н556У	28.34	-	-
н556У	н557У	17.03	-	-
н557У	н558У	7.37	-	-
н558У	н559У	12.06	-	-
н559У	н560У	7.99	-	-
н560У	н561У	2.03	-	-
н561У	н562У	14.95	-	-
н562У	н563У	4.42	-	-
н563У	н564У	0.74	-	-
н564У	н565У	12.92	-	-
н565У	н566У	4.15	-	-
н566У	н545У	20.09	-	-

**3. Общие сведения об уточняемом земельном участке
с кадастровым номером 35:16:0201044:132**

№ п/п	Наименование характеристик земельного участка	Значение характеристики
1	2	3
1	Адрес земельного участка	-
	Местоположение земельного участка (при отсутствии присвоенного адреса)	Российская Федерация, Вологодская область, район Никольский, сельсовет Зеленцовский, деревня Зеленцово, дом 39

	Дополнительные сведения о местоположении земельного участка	-
2	Площадь земельного участка \pm величина погрешности определения площади ($P \pm \Delta P$), м ²	3703 \pm 21
3	Формула, примененная для расчета предельной допустимой погрешности определения площади земельного участка (ΔP), м ²	$\Delta P = 3.5 * M_t * \sqrt{P} = 3.5 * 0,1 * \sqrt{3703} = 21$
4	Площадь земельного участка согласно сведениям Единого государственного реестра недвижимости (Ркад), м ²	3000
5	Оценка расхождения P и Ркад (P - Ркад), м ²	703
6	Предельный минимальный и максимальный размер земельного участка (Рмин и Рмакс), м ²	- -
7	Кадастровый или иной номер (обозначение) здания, сооружения, объекта незавершенного строительства, расположенного на земельном участке	35:16:0201044:380
8	Иные сведения	-

Сведения об уточняемых земельных участках

1. Сведения о характерных точках границы уточняемого земельного участка с кадастровым номером 35:16:0201044:133

Зона № -

Обозначение характерных точек границ	Существующие координаты, м		Уточненные координаты, м		Метод определения координат	Средняя квадратическая погрешность определения координат характерной точки (Mt), м	Формулы, примененные для расчета средней квадратической погрешности определения координат характерной точки (Mt), м
	X	Y	X	Y			
1	2	3	4	5	6	7	8
н465У	-	-	425284.50	4273766.00	Метод спутниковых геодезических измерений (определений)	0.10	Mt = 0.1 , вычислено с помощью программного обеспечения EFT Field Survey
н567У	-	-	425276.13	4273768.02	Метод спутниковых геодезических измерений (определений)	0.10	Mt = 0.1 , вычислено с помощью программного обеспечения EFT Field Survey
н568У	-	-	425261.54	4273771.54	Метод спутниковых геодезических измерений (определений)	0.10	Mt = 0.1 , вычислено с помощью программного обеспечения EFT Field Survey
н569У	-	-	425256.11	4273774.51	Метод спутниковых геодезических измерений (определений)	0.10	Mt = 0.1 , вычислено с помощью программного обеспечения EFT Field Survey
н570У	-	-	425252.01	4273776.21	Метод спутниковых геодезических измерений (определений)	0.10	Mt = 0.1 , вычислено с помощью программного обеспечения EFT Field Survey
н545У	-	-	425220.83	4273785.67	Метод спутниковых геодезических измерений (определений)	0.10	Mt = 0.1 , вычислено с помощью программного обеспечения EFT Field Survey
н566У	-	-	425215.77	4273766.23	Метод спутниковых геодезических измерений (определений)	0.10	Mt = 0.1 , вычислено с помощью программного обеспечения EFT Field Survey
н565У	-	-	425219.65	4273764.76	Метод спутниковых геодезических измерений (определений)	0.10	Mt = 0.1 , вычислено с помощью программного обеспечения EFT Field Survey
н564У	-	-	425215.76	4273752.44	Метод спутниковых геодезических измерений (определений)	0.10	Mt = 0.1 , вычислено с помощью программного обеспечения EFT Field Survey

**1. Сведения о характерных точках границы уточняемого земельного участка
с кадастровым номером 35:16:0201044:133**

н563У	-	-	425216.47	4273752.22	Метод спутниковых геодезических измерений (определений)	0.10	Mt = 0.1 , вычислено с помощью программного обеспечения EFT Field Survey
н562У	-	-	425215.31	4273747.96	Метод спутниковых геодезических измерений (определений)	0.10	Mt = 0.1 , вычислено с помощью программного обеспечения EFT Field Survey
н571У	-	-	425230.39	4273744.09	Метод спутниковых геодезических измерений (определений)	0.10	Mt = 0.1 , вычислено с помощью программного обеспечения EFT Field Survey
н572У	-	-	425250.70	4273737.76	Метод спутниковых геодезических измерений (определений)	0.10	Mt = 0.1 , вычислено с помощью программного обеспечения EFT Field Survey
н573У	-	-	425247.30	4273714.85	Метод спутниковых геодезических измерений (определений)	0.10	Mt = 0.1 , вычислено с помощью программного обеспечения EFT Field Survey
н511У	-	-	425253.30	4273713.85	Метод спутниковых геодезических измерений (определений)	0.10	Mt = 0.1 , вычислено с помощью программного обеспечения EFT Field Survey
н510У	-	-	425260.61	4273712.84	Метод спутниковых геодезических измерений (определений)	0.10	Mt = 0.1 , вычислено с помощью программного обеспечения EFT Field Survey
н509У	-	-	425265.03	4273713.88	Метод спутниковых геодезических измерений (определений)	0.10	Mt = 0.1 , вычислено с помощью программного обеспечения EFT Field Survey
н471У	-	-	425271.16	4273712.80	Метод спутниковых геодезических измерений (определений)	0.10	Mt = 0.1 , вычислено с помощью программного обеспечения EFT Field Survey
н470У	-	-	425277.23	4273725.87	Метод спутниковых геодезических измерений (определений)	0.10	Mt = 0.1 , вычислено с помощью программного обеспечения EFT Field Survey
н469У	-	-	425278.09	4273725.62	Метод спутниковых геодезических измерений (определений)	0.10	Mt = 0.1 , вычислено с помощью программного обеспечения EFT Field Survey
н468У	-	-	425280.20	4273733.00	Метод спутниковых геодезических измерений (определений)	0.10	Mt = 0.1 , вычислено с помощью программного обеспечения EFT Field Survey

**1. Сведения о характерных точках границы уточняемого земельного участка
с кадастровым номером 35:16:0201044:133**

н467У	-	-	425276.58	4273734.06	Метод спутниковых геодезических измерений (определений)	0.10	Mt = 0.1 , вычислено с помощью программного обеспечения EFT Field Survey
н466У	-	-	425280.46	4273750.20	Метод спутниковых геодезических измерений (определений)	0.10	Mt = 0.1 , вычислено с помощью программного обеспечения EFT Field Survey
н465У	-	-	425284.50	4273766.00	Метод спутниковых геодезических измерений (определений)	0.10	Mt = 0.1 , вычислено с помощью программного обеспечения EFT Field Survey

**2. Сведения о частях границ уточняемого земельного участка
с кадастровым номером 35:16:0201044:133**

Обозначение части границ		Горизонтальное проложение (S), м	Описание прохождения части границ	Отметка о наличии земельного спора о местоположении границ земельного участка
от т.	до т.			
1	2	3	4	5
н465У	н567У	8.61	-	-
н567У	н568У	15.01	-	-
н568У	н569У	6.19	-	-
н569У	н570У	4.44	-	-
н570У	н545У	32.58	-	-
н545У	н566У	20.09	-	-
н566У	н565У	4.15	-	-
н565У	н564У	12.92	-	-
н564У	н563У	0.74	-	-
н563У	н562У	4.42	-	-
н562У	н571У	15.57	-	-
н571У	н572У	21.27	-	-
н572У	н573У	23.16	-	-
н573У	н511У	6.08	-	-
н511У	н510У	7.38	-	-
н510У	н509У	4.54	-	-
н509У	н471У	6.22	-	-
н471У	н470У	14.41	-	-
н470У	н469У	0.90	-	-
н469У	н468У	7.68	-	-
н468У	н467У	3.77	-	-
н467У	н466У	16.60	-	-
н466У	н465У	16.31	-	-

**3. Общие сведения об уточняемом земельном участке
с кадастровым номером 35:16:0201044:133**

№ п/п	Наименование характеристик земельного участка	Значение характеристики
1	2	3
1	Адрес земельного участка	-
	Местоположение земельного участка (при отсутствии присвоенного адреса)	Российская Федерация, Вологодская область, район Никольский, сельсовет Зеленцовский, деревня Зеленцово, дом 38
	Дополнительные сведения о местоположении земельного участка	-
2	Площадь земельного участка ± величина погрешности определения площади ($P \pm \Delta P$), м ²	2949 ± 19
3	Формула, примененная для расчета предельной допустимой погрешности определения площади земельного участка (ΔP), м ²	$\Delta P = 3.5 * M_t * \sqrt{P} = 3.5 * 0,1 * \sqrt{2949} = 19$
4	Площадь земельного участка согласно сведениям Единого государственного реестра недвижимости (Ркад), м ²	2500
5	Оценка расхождения Р и Ркад (Р - Ркад), м ²	449
6	Предельный минимальный и максимальный размер земельного участка (Рмин и Рмакс), м ²	- -
7	Кадастровый или иной номер (обозначение) здания, сооружения, объекта незавершенного строительства, расположенного на земельном участке	35:16:0201044:329
8	Иные сведения	-

Сведения об уточняемых земельных участках

1. Сведения о характерных точках границы уточняемого земельного участка с кадастровым номером 35:16:0201044:135

Зона № -

Обозначение характерных точек границ	Существующие координаты, м		Уточненные координаты, м		Метод определения координат	Средняя квадратическая погрешность определения координат характерной точки (Mt), м	Формулы, примененные для расчета средней квадратической погрешности определения координат характерной точки (Mt), м
	X	Y	X	Y			
1	2	3	4	5	6	7	8
н516У	-	-	425242.59	4273677.24	Метод спутниковых геодезических измерений (определений)	0.10	Mt = 0.1 , вычислено с помощью программного обеспечения EFT Field Survey
н515У	-	-	425247.84	4273690.41	Метод спутниковых геодезических измерений (определений)	0.10	Mt = 0.1 , вычислено с помощью программного обеспечения EFT Field Survey
н514У	-	-	425250.70	4273700.00	Метод спутниковых геодезических измерений (определений)	0.10	Mt = 0.1 , вычислено с помощью программного обеспечения EFT Field Survey
н513У	-	-	425251.79	4273706.02	Метод спутниковых геодезических измерений (определений)	0.10	Mt = 0.1 , вычислено с помощью программного обеспечения EFT Field Survey
н512У	-	-	425252.01	4273708.05	Метод спутниковых геодезических измерений (определений)	0.10	Mt = 0.1 , вычислено с помощью программного обеспечения EFT Field Survey
н511У	-	-	425253.30	4273713.85	Метод спутниковых геодезических измерений (определений)	0.10	Mt = 0.1 , вычислено с помощью программного обеспечения EFT Field Survey
н573У	-	-	425247.30	4273714.85	Метод спутниковых геодезических измерений (определений)	0.10	Mt = 0.1 , вычислено с помощью программного обеспечения EFT Field Survey
н572У	-	-	425250.70	4273737.76	Метод спутниковых геодезических измерений (определений)	0.10	Mt = 0.1 , вычислено с помощью программного обеспечения EFT Field Survey
н571У	-	-	425230.39	4273744.09	Метод спутниковых геодезических измерений (определений)	0.10	Mt = 0.1 , вычислено с помощью программного обеспечения EFT Field Survey

**1. Сведения о характерных точках границы уточняемого земельного участка
с кадастровым номером 35:16:0201044:135**

н562У	-	-	425215.31	4273747.96	Метод спутниковых геодезических измерений (определений)	0.10	Mt = 0.1 , вычислено с помощью программного обеспечения EFT Field Survey
н561У	-	-	425200.54	4273750.28	Метод спутниковых геодезических измерений (определений)	0.10	Mt = 0.1 , вычислено с помощью программного обеспечения EFT Field Survey
н560У	-	-	425199.65	4273748.45	Метод спутниковых геодезических измерений (определений)	0.10	Mt = 0.1 , вычислено с помощью программного обеспечения EFT Field Survey
н559У	-	-	425198.40	4273740.56	Метод спутниковых геодезических измерений (определений)	0.10	Mt = 0.1 , вычислено с помощью программного обеспечения EFT Field Survey
н558У	-	-	425196.81	4273728.61	Метод спутниковых геодезических измерений (определений)	0.10	Mt = 0.1 , вычислено с помощью программного обеспечения EFT Field Survey
н557У	-	-	425195.84	4273721.30	Метод спутниковых геодезических измерений (определений)	0.10	Mt = 0.1 , вычислено с помощью программного обеспечения EFT Field Survey
н556У	-	-	425193.03	4273704.50	Метод спутниковых геодезических измерений (определений)	0.10	Mt = 0.1 , вычислено с помощью программного обеспечения EFT Field Survey
н574У	-	-	425191.25	4273687.43	Метод спутниковых геодезических измерений (определений)	0.10	Mt = 0.1 , вычислено с помощью программного обеспечения EFT Field Survey
н575У	-	-	425215.93	4273685.15	Метод спутниковых геодезических измерений (определений)	0.10	Mt = 0.1 , вычислено с помощью программного обеспечения EFT Field Survey
н576У	-	-	425223.93	4273684.32	Метод спутниковых геодезических измерений (определений)	0.10	Mt = 0.1 , вычислено с помощью программного обеспечения EFT Field Survey
н577У	-	-	425234.26	4273683.16	Метод спутниковых геодезических измерений (определений)	0.10	Mt = 0.1 , вычислено с помощью программного обеспечения EFT Field Survey
н578У	-	-	425233.68	4273678.80	Метод спутниковых геодезических измерений (определений)	0.10	Mt = 0.1 , вычислено с помощью программного обеспечения EFT Field Survey

**1. Сведения о характерных точках границы уточняемого земельного участка
с кадастровым номером 35:16:0201044:135**

н516У	-	-	425242.59	4273677.24	Метод спутниковых геодезических измерений (определений)	0.10	Mt = 0.1 , вычислено с помощью программного обеспечения EFT Field Survey
-------	---	---	-----------	------------	---	------	--

**2. Сведения о частях границ уточняемого земельного участка
с кадастровым номером 35:16:0201044:135**

Обозначение части границ		Горизонтальное проложение (S), м	Описание прохождения части границ	Отметка о наличии земельного спора о местоположении границ земельного участка
от т.	до т.			
1	2	3	4	5
н516У	н515У	14.18	-	-
н515У	н514У	10.01	-	-
н514У	н513У	6.12	-	-
н513У	н512У	2.04	-	-
н512У	н511У	5.94	-	-
н511У	н573У	6.08	-	-
н573У	н572У	23.16	-	-
н572У	н571У	21.27	-	-
н571У	н562У	15.57	-	-
н562У	н561У	14.95	-	-
н561У	н560У	2.03	-	-
н560У	н559У	7.99	-	-
н559У	н558У	12.06	-	-
н558У	н557У	7.37	-	-
н557У	н556У	17.03	-	-
н556У	н574У	17.16	-	-
н574У	н575У	24.79	-	-
н575У	н576У	8.04	-	-
н576У	н577У	10.39	-	-
н577У	н578У	4.40	-	-
н578У	н516У	9.05	-	-

**3. Общие сведения об уточняемом земельном участке
с кадастровым номером 35:16:0201044:135**

№ п/п	Наименование характеристик земельного участка	Значение характеристики
1	2	3
1	Адрес земельного участка	-
	Местоположение земельного участка (при отсутствии присвоенного адреса)	Российская Федерация, Вологодская область, район Никольский, сельсовет Зеленцовский, деревня Зеленцово, дом 38 а
	Дополнительные сведения о местоположении земельного участка	-
2	Площадь земельного участка ± величина погрешности определения площади (P ± ΔP), м2	3348 ± 20

3	Формула, примененная для расчета предельной допустимой погрешности определения площади земельного участка (ΔP), м ²	$\Delta P = 3.5 * M_t * \sqrt{P} = 3.5 * 0,1 * \sqrt{3348} = 20$
4	Площадь земельного участка согласно сведениям Единого государственного реестра недвижимости (Ркад), м ²	2916
5	Оценка расхождения Р и Ркад (Р - Ркад), м ²	432
6	Предельный минимальный и максимальный размер земельного участка (Рмин и Рмакс), м ²	- -
7	Кадастровый или иной номер (обозначение) здания, сооружения, объекта незавершенного строительства, расположенного на земельном участке	35:16:0201044:335
8	Иные сведения	-

Сведения об уточняемых земельных участках

1. Сведения о характерных точках границы уточняемого земельного участка с кадастровым номером 35:16:0201044:146

Зона № -

Обозначение характерных точек границ	Существующие координаты, м		Уточненные координаты, м		Метод определения координат	Средняя квадратическая погрешность определения координат характерной точки (Mt), м	Формулы, примененные для расчета средней квадратической погрешности определения координат характерной точки (Mt), м
	X	Y	X	Y			
1	2	3	4	5	6	7	8
н579У	-	-	425329.74	4273569.59	Метод спутниковых геодезических измерений (определений)	0.10	Mt = 0.1 , вычислено с помощью программного обеспечения EFT Field Survey
н580У	-	-	425313.69	4273564.13	Метод спутниковых геодезических измерений (определений)	0.10	Mt = 0.1 , вычислено с помощью программного обеспечения EFT Field Survey
н581У	-	-	425312.65	4273567.18	Метод спутниковых геодезических измерений (определений)	0.10	Mt = 0.1 , вычислено с помощью программного обеспечения EFT Field Survey
н582У	-	-	425253.02	4273542.26	Метод спутниковых геодезических измерений (определений)	0.10	Mt = 0.1 , вычислено с помощью программного обеспечения EFT Field Survey
н583У	-	-	425262.69	4273510.10	Метод спутниковых геодезических измерений (определений)	0.10	Mt = 0.1 , вычислено с помощью программного обеспечения EFT Field Survey
н584У	-	-	425290.84	4273517.50	Метод спутниковых геодезических измерений (определений)	0.10	Mt = 0.1 , вычислено с помощью программного обеспечения EFT Field Survey
н585У	-	-	425312.84	4273523.28	Метод спутниковых геодезических измерений (определений)	0.10	Mt = 0.1 , вычислено с помощью программного обеспечения EFT Field Survey
н586У	-	-	425329.88	4273529.91	Метод спутниковых геодезических измерений (определений)	0.10	Mt = 0.1 , вычислено с помощью программного обеспечения EFT Field Survey
н587У	-	-	425340.92	4273539.58	Метод спутниковых геодезических измерений (определений)	0.10	Mt = 0.1 , вычислено с помощью программного обеспечения EFT Field Survey

**1. Сведения о характерных точках границы уточняемого земельного участка
с кадастровым номером 35:16:0201044:146**

н579У	-	-	425329.74	4273569.59	Метод спутниковых геодезических измерений (определений)	0.10	Mt = 0.1 , вычислено с помощью программного обеспечения EFT Field Survey
-------	---	---	-----------	------------	---	------	--

**2. Сведения о частях границ уточняемого земельного участка
с кадастровым номером 35:16:0201044:146**

Обозначение части границ		Горизонтальное проложение (S), м	Описание прохождения части границ	Отметка о наличии земельного спора о местоположении границ земельного участка
от т.	до т.			
1	2	3	4	5
н579У	н580У	16.95	-	-
н580У	н581У	3.22	-	-
н581У	н582У	64.63	-	-
н582У	н583У	33.58	-	-
н583У	н584У	29.11	-	-
н584У	н585У	22.75	-	-
н585У	н586У	18.28	-	-
н586У	н587У	14.68	-	-
н587У	н579У	32.02	-	-

**3. Общие сведения об уточняемом земельном участке
с кадастровым номером 35:16:0201044:146**

№ п/п	Наименование характеристик земельного участка	Значение характеристики
1	2	3
1	Адрес земельного участка	-
	Местоположение земельного участка (при отсутствии присвоенного адреса)	Российская Федерация, Вологодская область, район Никольский, сельсовет Зеленцовский, деревня Зеленцово, дом 48
	Дополнительные сведения о местоположении земельного участка	-
2	Площадь земельного участка ± величина погрешности определения площади (P ± ΔP), м2	3088 ± 19
3	Формула, примененная для расчета предельной допустимой погрешности определения площади земельного участка (ΔP), м2	$\Delta P = 3.5 * Mt * \sqrt{P} = 3.5 * 0,1 * \sqrt{3088} = 19$
4	Площадь земельного участка согласно сведениям Единого государственного реестра недвижимости (Ркад), м2	5000
5	Оценка расхождения P и Ркад (P - Ркад), м2	1912
6	Предельный минимальный и максимальный размер земельного участка (Рмин и Рмакс), м2	- -
7	Кадастровый или иной номер (обозначение) здания, сооружения, объекта незавершенного строительства, расположенного на земельном участке	-
8	Иные сведения	-

Сведения об уточняемых земельных участках

1. Сведения о характерных точках границы уточняемого земельного участка с кадастровым номером 35:16:0201044:148

Зона № -

Обозначение характерных точек границ	Существующие координаты, м		Уточненные координаты, м		Метод определения координат	Средняя квадратическая погрешность определения координат характерной точки (Mt), м	Формулы, примененные для расчета средней квадратической погрешности определения координат характерной точки (Mt), м
	X	Y	X	Y			
1	2	3	4	5	6	7	8
н588У	-	-	425305.68	4273448.48	Метод спутниковых геодезических измерений (определений)	0.10	Mt = 0.1 , вычислено с помощью программного обеспечения EFT Field Survey
н589У	-	-	425297.95	4273489.36	Метод спутниковых геодезических измерений (определений)	0.10	Mt = 0.1 , вычислено с помощью программного обеспечения EFT Field Survey
н590У	-	-	425301.02	4273489.16	Метод спутниковых геодезических измерений (определений)	0.10	Mt = 0.1 , вычислено с помощью программного обеспечения EFT Field Survey
н591У	-	-	425300.52	4273494.64	Метод спутниковых геодезических измерений (определений)	0.10	Mt = 0.1 , вычислено с помощью программного обеспечения EFT Field Survey
н592У	-	-	425298.33	4273508.70	Метод спутниковых геодезических измерений (определений)	0.10	Mt = 0.1 , вычислено с помощью программного обеспечения EFT Field Survey
н593У	-	-	425286.83	4273506.11	Метод спутниковых геодезических измерений (определений)	0.10	Mt = 0.1 , вычислено с помощью программного обеспечения EFT Field Survey
н594У	-	-	425282.48	4273505.12	Метод спутниковых геодезических измерений (определений)	0.10	Mt = 0.1 , вычислено с помощью программного обеспечения EFT Field Survey
н595У	-	-	425282.40	4273503.11	Метод спутниковых геодезических измерений (определений)	0.10	Mt = 0.1 , вычислено с помощью программного обеспечения EFT Field Survey
н596У	-	-	425266.57	4273498.33	Метод спутниковых геодезических измерений (определений)	0.10	Mt = 0.1 , вычислено с помощью программного обеспечения EFT Field Survey

**1. Сведения о характерных точках границы уточняемого земельного участка
с кадастровым номером 35:16:0201044:148**

н597У	-	-	425263.30	4273497.05	Метод спутниковых геодезических измерений (определений)	0.10	Mt = 0.1 , вычислено с помощью программного обеспечения EFT Field Survey
н598У	-	-	425262.49	4273499.93	Метод спутниковых геодезических измерений (определений)	0.10	Mt = 0.1 , вычислено с помощью программного обеспечения EFT Field Survey
н599У	-	-	425256.19	4273497.85	Метод спутниковых геодезических измерений (определений)	0.10	Mt = 0.1 , вычислено с помощью программного обеспечения EFT Field Survey
н600У	-	-	425255.07	4273497.25	Метод спутниковых геодезических измерений (определений)	0.10	Mt = 0.1 , вычислено с помощью программного обеспечения EFT Field Survey
н601У	-	-	425254.59	4273498.13	Метод спутниковых геодезических измерений (определений)	0.10	Mt = 0.1 , вычислено с помощью программного обеспечения EFT Field Survey
н602У	-	-	425248.68	4273496.00	Метод спутниковых геодезических измерений (определений)	0.10	Mt = 0.1 , вычислено с помощью программного обеспечения EFT Field Survey
н603У	-	-	425237.32	4273492.51	Метод спутниковых геодезических измерений (определений)	0.10	Mt = 0.1 , вычислено с помощью программного обеспечения EFT Field Survey
н604У	-	-	425235.33	4273496.70	Метод спутниковых геодезических измерений (определений)	0.10	Mt = 0.1 , вычислено с помощью программного обеспечения EFT Field Survey
н605У	-	-	425217.32	4273492.27	Метод спутниковых геодезических измерений (определений)	0.10	Mt = 0.1 , вычислено с помощью программного обеспечения EFT Field Survey
н606У	-	-	425198.79	4273486.41	Метод спутниковых геодезических измерений (определений)	0.10	Mt = 0.1 , вычислено с помощью программного обеспечения EFT Field Survey
н607У	-	-	425167.73	4273478.95	Метод спутниковых геодезических измерений (определений)	0.10	Mt = 0.1 , вычислено с помощью программного обеспечения EFT Field Survey
н608У	-	-	425172.68	4273458.80	Метод спутниковых геодезических измерений (определений)	0.10	Mt = 0.1 , вычислено с помощью программного обеспечения EFT Field Survey

**1. Сведения о характерных точках границы уточняемого земельного участка
с кадастровым номером 35:16:0201044:148**

н609У	-	-	425176.14	4273447.87	Метод спутниковых геодезических измерений (определений)	0.10	Mt = 0.1 , вычислено с помощью программного обеспечения EFT Field Survey
н610У	-	-	425183.18	4273413.55	Метод спутниковых геодезических измерений (определений)	0.10	Mt = 0.1 , вычислено с помощью программного обеспечения EFT Field Survey
н611У	-	-	425184.97	4273406.80	Метод спутниковых геодезических измерений (определений)	0.10	Mt = 0.1 , вычислено с помощью программного обеспечения EFT Field Survey
н612У	-	-	425194.48	4273411.42	Метод спутниковых геодезических измерений (определений)	0.10	Mt = 0.1 , вычислено с помощью программного обеспечения EFT Field Survey
н613У	-	-	425201.03	4273412.75	Метод спутниковых геодезических измерений (определений)	0.10	Mt = 0.1 , вычислено с помощью программного обеспечения EFT Field Survey
н614У	-	-	425213.84	4273416.46	Метод спутниковых геодезических измерений (определений)	0.10	Mt = 0.1 , вычислено с помощью программного обеспечения EFT Field Survey
н615У	-	-	425248.30	4273426.76	Метод спутниковых геодезических измерений (определений)	0.10	Mt = 0.1 , вычислено с помощью программного обеспечения EFT Field Survey
н616У	-	-	425251.04	4273428.38	Метод спутниковых геодезических измерений (определений)	0.10	Mt = 0.1 , вычислено с помощью программного обеспечения EFT Field Survey
н617У	-	-	425256.37	4273431.54	Метод спутниковых геодезических измерений (определений)	0.10	Mt = 0.1 , вычислено с помощью программного обеспечения EFT Field Survey
н618У	-	-	425271.93	4273437.97	Метод спутниковых геодезических измерений (определений)	0.10	Mt = 0.1 , вычислено с помощью программного обеспечения EFT Field Survey
н619У	-	-	425289.03	4273444.72	Метод спутниковых геодезических измерений (определений)	0.10	Mt = 0.1 , вычислено с помощью программного обеспечения EFT Field Survey
н588У	-	-	425305.68	4273448.48	Метод спутниковых геодезических измерений (определений)	0.10	Mt = 0.1 , вычислено с помощью программного обеспечения EFT Field Survey

**2. Сведения о частях границ уточняемого земельного участка
с кадастровым номером 35:16:0201044:148**

Обозначение части границ		Горизонтальное проложение (S), м	Описание прохождения части границ	Отметка о наличии земельного спора о местоположении границ земельного участка
от т.	до т.			
1	2	3	4	5
н588У	н589У	41.60	-	-
н589У	н590У	3.08	-	-
н590У	н591У	5.50	-	-
н591У	н592У	14.23	-	-
н592У	н593У	11.79	-	-
н593У	н594У	4.46	-	-
н594У	н595У	2.01	-	-
н595У	н596У	16.54	-	-
н596У	н597У	3.51	-	-
н597У	н598У	2.99	-	-
н598У	н599У	6.63	-	-
н599У	н600У	1.27	-	-
н600У	н601У	1.00	-	-
н601У	н602У	6.28	-	-
н602У	н603У	11.88	-	-
н603У	н604У	4.64	-	-
н604У	н605У	18.55	-	-
н605У	н606У	19.43	-	-
н606У	н607У	31.94	-	-
н607У	н608У	20.75	-	-
н608У	н609У	11.46	-	-
н609У	н610У	35.03	-	-
н610У	н611У	6.98	-	-
н611У	н612У	10.57	-	-
н612У	н613У	6.68	-	-
н613У	н614У	13.34	-	-
н614У	н615У	35.97	-	-
н615У	н616У	3.18	-	-
н616У	н617У	6.20	-	-
н617У	н618У	16.84	-	-
н618У	н619У	18.38	-	-
н619У	н588У	17.07	-	-

**3. Общие сведения об уточняемом земельном участке
с кадастровым номером 35:16:0201044:148**

№ п/п	Наименование характеристик земельного участка	Значение характеристики
1	2	3
1	Адрес земельного участка	-

	Местоположение земельного участка (при отсутствии присвоенного адреса)	Российская Федерация, Вологодская область, район Никольский, сельсовет Зеленцовский, деревня Зеленцово, дом 50
	Дополнительные сведения о местоположении земельного участка	-
2	Площадь земельного участка \pm величина погрешности определения площади ($P \pm \Delta P$), м ²	8645 \pm 33
3	Формула, примененная для расчета предельной допустимой погрешности определения площади земельного участка (ΔP), м ²	$\Delta P = 3.5 * M_t * \sqrt{P} = 3.5 * 0,1 * \sqrt{8645} = 33$
4	Площадь земельного участка согласно сведениям Единого государственного реестра недвижимости (Ркад), м ²	3700
5	Оценка расхождения P и Ркад (P - Ркад), м ²	4945
6	Предельный минимальный и максимальный размер земельного участка (Рмин и Рмакс), м ²	- -
7	Кадастровый или иной номер (обозначение) здания, сооружения, объекта незавершенного строительства, расположенного на земельном участке	35:16:0201044:358
8	Иные сведения	-

Сведения об уточняемых земельных участках

1. Сведения о характерных точках границы уточняемого земельного участка с кадастровым номером 35:16:0201044:149

Зона № -

Обозначение характерных точек границ	Существующие координаты, м		Уточненные координаты, м		Метод определения координат	Средняя квадратическая погрешность определения координат характерной точки (Mt), м	Формулы, примененные для расчета средней квадратической погрешности определения координат характерной точки (Mt), м
	X	Y	X	Y			
1	2	3	4	5	6	7	8
н620У	-	-	425809.12	4273697.28	Метод спутниковых геодезических измерений (определений)	0.10	Mt = 0.1 , вычислено с помощью программного обеспечения EFT Field Survey
н621У	-	-	425801.69	4273722.67	Метод спутниковых геодезических измерений (определений)	0.10	Mt = 0.1 , вычислено с помощью программного обеспечения EFT Field Survey
н622У	-	-	425793.96	4273721.84	Метод спутниковых геодезических измерений (определений)	0.10	Mt = 0.1 , вычислено с помощью программного обеспечения EFT Field Survey
н623У	-	-	425769.93	4273717.68	Метод спутниковых геодезических измерений (определений)	0.10	Mt = 0.1 , вычислено с помощью программного обеспечения EFT Field Survey
н624У	-	-	425764.83	4273717.04	Метод спутниковых геодезических измерений (определений)	0.10	Mt = 0.1 , вычислено с помощью программного обеспечения EFT Field Survey
н625У	-	-	425760.90	4273716.82	Метод спутниковых геодезических измерений (определений)	0.10	Mt = 0.1 , вычислено с помощью программного обеспечения EFT Field Survey
н626У	-	-	425745.77	4273715.02	Метод спутниковых геодезических измерений (определений)	0.10	Mt = 0.1 , вычислено с помощью программного обеспечения EFT Field Survey
н627У	-	-	425739.54	4273714.02	Метод спутниковых геодезических измерений (определений)	0.10	Mt = 0.1 , вычислено с помощью программного обеспечения EFT Field Survey
н628У	-	-	425723.47	4273709.42	Метод спутниковых геодезических измерений (определений)	0.10	Mt = 0.1 , вычислено с помощью программного обеспечения EFT Field Survey

**1. Сведения о характерных точках границы уточняемого земельного участка
с кадастровым номером 35:16:0201044:149**

н629У	-	-	425725.27	4273698.08	Метод спутниковых геодезических измерений (определений)	0.10	Mt = 0.1 , вычислено с помощью программного обеспечения EFT Field Survey
н630У	-	-	425730.29	4273679.29	Метод спутниковых геодезических измерений (определений)	0.10	Mt = 0.1 , вычислено с помощью программного обеспечения EFT Field Survey
н631У	-	-	425730.97	4273679.37	Метод спутниковых геодезических измерений (определений)	0.10	Mt = 0.1 , вычислено с помощью программного обеспечения EFT Field Survey
н632У	-	-	425739.80	4273657.73	Метод спутниковых геодезических измерений (определений)	0.10	Mt = 0.1 , вычислено с помощью программного обеспечения EFT Field Survey
н633У	-	-	425761.49	4273669.14	Метод спутниковых геодезических измерений (определений)	0.10	Mt = 0.1 , вычислено с помощью программного обеспечения EFT Field Survey
н634У	-	-	425777.61	4273678.86	Метод спутниковых геодезических измерений (определений)	0.10	Mt = 0.1 , вычислено с помощью программного обеспечения EFT Field Survey
н620У	-	-	425809.12	4273697.28	Метод спутниковых геодезических измерений (определений)	0.10	Mt = 0.1 , вычислено с помощью программного обеспечения EFT Field Survey

**2. Сведения о частях границ уточняемого земельного участка
с кадастровым номером 35:16:0201044:149**

Обозначение части границ		Горизонтальное проложение (S), м	Описание прохождения части границ	Отметка о наличии земельного спора о местоположении границ земельного участка
от т.	до т.			
1	2	3	4	5
н620У	н621У	26.45	-	-
н621У	н622У	7.77	-	-
н622У	н623У	24.39	-	-
н623У	н624У	5.14	-	-
н624У	н625У	3.94	-	-
н625У	н626У	15.24	-	-
н626У	н627У	6.31	-	-
н627У	н628У	16.72	-	-
н628У	н629У	11.48	-	-
н629У	н630У	19.45	-	-
н630У	н631У	0.68	-	-
н631У	н632У	23.37	-	-
н632У	н633У	24.51	-	-

н633У	н634У	18.82	-	-
н634У	н620У	36.50	-	-

**3. Общие сведения об уточняемом земельном участке
с кадастровым номером 35:16:0201044:149**

№ п/п	Наименование характеристик земельного участка	Значение характеристики
1	2	3
1	Адрес земельного участка	-
	Местоположение земельного участка (при отсутствии присвоенного адреса)	Российская Федерация, Вологодская область, район Никольский, сельсовет Зеленцовский, деревня Зеленцово, дом 96
	Дополнительные сведения о местоположении земельного участка	-
2	Площадь земельного участка ± величина погрешности определения площади ($P \pm \Delta P$), м ²	3326 ± 20
3	Формула, примененная для расчета предельной допустимой погрешности определения площади земельного участка (ΔP), м ²	$\Delta P = 3.5 * M * \sqrt{P} = 3.5 * 0,1 * \sqrt{3326} = 20$
4	Площадь земельного участка согласно сведениям Единого государственного реестра недвижимости (Ркад), м ²	2500
5	Оценка расхождения P и Ркад ($P - P_{кад}$), м ²	826
6	Предельный минимальный и максимальный размер земельного участка (Рмин и Рмакс), м ²	- -
7	Кадастровый или иной номер (обозначение) здания, сооружения, объекта незавершенного строительства, расположенного на земельном участке	35:16:0201044:354
8	Иные сведения	-

Сведения об уточняемых земельных участках

1. Сведения о характерных точках границы уточняемого земельного участка с кадастровым номером 35:16:0201044:151

Зона № -

Обозначение характерных точек границ	Существующие координаты, м		Уточненные координаты, м		Метод определения координат	Средняя квадратическая погрешность определения координат характерной точки (Mt), м	Формулы, примененные для расчета средней квадратической погрешности определения координат характерной точки (Mt), м
	X	Y	X	Y			
1	2	3	4	5	6	7	8
н635У	-	-	425250.74	4273602.40	Метод спутниковых геодезических измерений (определений)	0.10	Mt = 0.1 , вычислено с помощью программного обеспечения EFT Field Survey
н636У	-	-	425250.07	4273620.79	Метод спутниковых геодезических измерений (определений)	0.10	Mt = 0.1 , вычислено с помощью программного обеспечения EFT Field Survey
н637У	-	-	425249.93	4273621.97	Метод спутниковых геодезических измерений (определений)	0.10	Mt = 0.1 , вычислено с помощью программного обеспечения EFT Field Survey
н638У	-	-	425249.63	4273624.35	Метод спутниковых геодезических измерений (определений)	0.10	Mt = 0.1 , вычислено с помощью программного обеспечения EFT Field Survey
н639У	-	-	425242.68	4273623.86	Метод спутниковых геодезических измерений (определений)	0.10	Mt = 0.1 , вычислено с помощью программного обеспечения EFT Field Survey
н640У	-	-	425235.23	4273626.10	Метод спутниковых геодезических измерений (определений)	0.10	Mt = 0.1 , вычислено с помощью программного обеспечения EFT Field Survey
н641У	-	-	425235.42	4273624.26	Метод спутниковых геодезических измерений (определений)	0.10	Mt = 0.1 , вычислено с помощью программного обеспечения EFT Field Survey
н642У	-	-	425214.85	4273620.41	Метод спутниковых геодезических измерений (определений)	0.10	Mt = 0.1 , вычислено с помощью программного обеспечения EFT Field Survey
н643У	-	-	425209.61	4273620.69	Метод спутниковых геодезических измерений (определений)	0.10	Mt = 0.1 , вычислено с помощью программного обеспечения EFT Field Survey

**1. Сведения о характерных точках границы уточняемого земельного участка
с кадастровым номером 35:16:0201044:151**

н644У	-	-	425196.34	4273616.51	Метод спутниковых геодезических измерений (определений)	0.10	Mt = 0.1 , вычислено с помощью программного обеспечения EFT Field Survey
н645У	-	-	425198.68	4273542.89	Метод спутниковых геодезических измерений (определений)	0.10	Mt = 0.1 , вычислено с помощью программного обеспечения EFT Field Survey
н646У	-	-	425200.72	4273496.41	Метод спутниковых геодезических измерений (определений)	0.10	Mt = 0.1 , вычислено с помощью программного обеспечения EFT Field Survey
н647У	-	-	425212.14	4273499.56	Метод спутниковых геодезических измерений (определений)	0.10	Mt = 0.1 , вычислено с помощью программного обеспечения EFT Field Survey
н648У	-	-	425224.72	4273503.69	Метод спутниковых геодезических измерений (определений)	0.10	Mt = 0.1 , вычислено с помощью программного обеспечения EFT Field Survey
н649У	-	-	425230.16	4273504.31	Метод спутниковых геодезических измерений (определений)	0.10	Mt = 0.1 , вычислено с помощью программного обеспечения EFT Field Survey
н583У	-	-	425262.69	4273510.10	Метод спутниковых геодезических измерений (определений)	0.10	Mt = 0.1 , вычислено с помощью программного обеспечения EFT Field Survey
н582У	-	-	425253.02	4273542.26	Метод спутниковых геодезических измерений (определений)	0.10	Mt = 0.1 , вычислено с помощью программного обеспечения EFT Field Survey
н650У	-	-	425248.55	4273602.30	Метод спутниковых геодезических измерений (определений)	0.10	Mt = 0.1 , вычислено с помощью программного обеспечения EFT Field Survey
н635У	-	-	425250.74	4273602.40	Метод спутниковых геодезических измерений (определений)	0.10	Mt = 0.1 , вычислено с помощью программного обеспечения EFT Field Survey

**2. Сведения о частях границ уточняемого земельного участка
с кадастровым номером 35:16:0201044:151**

Обозначение части границ		Горизонтальное проложение (S), м	Описание прохождения части границ	Отметка о наличии земельного спора о местоположении границ земельного участка
от т.	до т.			
1	2	3	4	5
н635У	н636У	18.40	-	-
н636У	н637У	1.19	-	-
н637У	н638У	2.40	-	-

н638У	н639У	6.97	-	-
н639У	н640У	7.78	-	-
н640У	н641У	1.85	-	-
н641У	н642У	20.93	-	-
н642У	н643У	5.25	-	-
н643У	н644У	13.91	-	-
н644У	н645У	73.66	-	-
н645У	н646У	46.52	-	-
н646У	н647У	11.85	-	-
н647У	н648У	13.24	-	-
н648У	н649У	5.48	-	-
н649У	н583У	33.04	-	-
н583У	н582У	33.58	-	-
н582У	н650У	60.21	-	-
н650У	н635У	2.19	-	-

**3. Общие сведения об уточняемом земельном участке
с кадастровым номером 35:16:0201044:151**

№ п/п	Наименование характеристик земельного участка	Значение характеристики
1	2	3
1	Адрес земельного участка	-
	Местоположение земельного участка (при отсутствии присвоенного адреса)	Российская Федерация, Вологодская область, район Никольский, сельсовет Зеленцовский, деревня Зеленцово, дом 42
	Дополнительные сведения о местоположении земельного участка	-
2	Площадь земельного участка ± величина погрешности определения площади ($P \pm \Delta P$), м ²	6492 ± 28
3	Формула, примененная для расчета предельной допустимой погрешности определения площади земельного участка (ΔP), м ²	$\Delta P = 3.5 * M_t * \sqrt{P} = 3.5 * 0,1 * \sqrt{6492} = 28$
4	Площадь земельного участка согласно сведениям Единого государственного реестра недвижимости (Ркад), м ²	3000
5	Оценка расхождения P и Ркад (P - Ркад), м ²	3492
6	Предельный минимальный и максимальный размер земельного участка (Рмин и Рмакс), м ²	- -
7	Кадастровый или иной номер (обозначение) здания, сооружения, объекта незавершенного строительства, расположенного на земельном участке	-
8	Иные сведения	-

Сведения об уточняемых земельных участках

1. Сведения о характерных точках границы уточняемого земельного участка с кадастровым номером 35:16:0201044:154

Зона № -

Обозначение характерных точек границ	Существующие координаты, м		Уточненные координаты, м		Метод определения координат	Средняя квадратическая погрешность определения координат характерной точки (Mt), м	Формулы, примененные для расчета средней квадратической погрешности определения координат характерной точки (Mt), м
	X	Y	X	Y			
1	2	3	4	5	6	7	8
н651У	-	-	425410.06	4273454.50	Метод спутниковых геодезических измерений (определений)	0.10	Mt = 0.1 , вычислено с помощью программного обеспечения EFT Field Survey
н652У	-	-	425401.08	4273452.66	Метод спутниковых геодезических измерений (определений)	0.10	Mt = 0.1 , вычислено с помощью программного обеспечения EFT Field Survey
н653У	-	-	425387.05	4273449.36	Метод спутниковых геодезических измерений (определений)	0.10	Mt = 0.1 , вычислено с помощью программного обеспечения EFT Field Survey
н654У	-	-	425382.25	4273448.37	Метод спутниковых геодезических измерений (определений)	0.10	Mt = 0.1 , вычислено с помощью программного обеспечения EFT Field Survey
н655У	-	-	425376.58	4273446.87	Метод спутниковых геодезических измерений (определений)	0.10	Mt = 0.1 , вычислено с помощью программного обеспечения EFT Field Survey
н656У	-	-	425367.29	4273444.52	Метод спутниковых геодезических измерений (определений)	0.10	Mt = 0.1 , вычислено с помощью программного обеспечения EFT Field Survey
н657У	-	-	425330.34	4273434.24	Метод спутниковых геодезических измерений (определений)	0.10	Mt = 0.1 , вычислено с помощью программного обеспечения EFT Field Survey
н658У	-	-	425334.27	4273414.24	Метод спутниковых геодезических измерений (определений)	0.10	Mt = 0.1 , вычислено с помощью программного обеспечения EFT Field Survey
н659У	-	-	425334.55	4273412.44	Метод спутниковых геодезических измерений (определений)	0.10	Mt = 0.1 , вычислено с помощью программного обеспечения EFT Field Survey

**1. Сведения о характерных точках границы уточняемого земельного участка
с кадастровым номером 35:16:0201044:154**

н660У	-	-	425340.26	4273404.12	Метод спутниковых геодезических измерений (определений)	0.10	Mt = 0.1 , вычислено с помощью программного обеспечения EFT Field Survey
н661У	-	-	425350.59	4273404.99	Метод спутниковых геодезических измерений (определений)	0.10	Mt = 0.1 , вычислено с помощью программного обеспечения EFT Field Survey
н662У	-	-	425388.74	4273416.17	Метод спутниковых геодезических измерений (определений)	0.10	Mt = 0.1 , вычислено с помощью программного обеспечения EFT Field Survey
н663У	-	-	425392.83	4273417.00	Метод спутниковых геодезических измерений (определений)	0.10	Mt = 0.1 , вычислено с помощью программного обеспечения EFT Field Survey
н664У	-	-	425397.21	4273416.17	Метод спутниковых геодезических измерений (определений)	0.10	Mt = 0.1 , вычислено с помощью программного обеспечения EFT Field Survey
н665У	-	-	425398.94	4273410.17	Метод спутниковых геодезических измерений (определений)	0.10	Mt = 0.1 , вычислено с помощью программного обеспечения EFT Field Survey
н666У	-	-	425409.89	4273414.10	Метод спутниковых геодезических измерений (определений)	0.10	Mt = 0.1 , вычислено с помощью программного обеспечения EFT Field Survey
н667У	-	-	425406.04	4273429.05	Метод спутниковых геодезических измерений (определений)	0.10	Mt = 0.1 , вычислено с помощью программного обеспечения EFT Field Survey
н668У	-	-	425412.23	4273442.75	Метод спутниковых геодезических измерений (определений)	0.10	Mt = 0.1 , вычислено с помощью программного обеспечения EFT Field Survey
н651У	-	-	425410.06	4273454.50	Метод спутниковых геодезических измерений (определений)	0.10	Mt = 0.1 , вычислено с помощью программного обеспечения EFT Field Survey

**2. Сведения о частях границ уточняемого земельного участка
с кадастровым номером 35:16:0201044:154**

Обозначение части границ		Горизонтальное проложение (S), м	Описание прохождения части границ	Отметка о наличии земельного спора о местоположении границ земельного участка
от т.	до т.			
1	2	3	4	5
н651У	н652У	9.17	-	-
н652У	н653У	14.41	-	-
н653У	н654У	4.90	-	-

н654У	н655У	5.87	-	-
н655У	н656У	9.58	-	-
н656У	н657У	38.35	-	-
н657У	н658У	20.38	-	-
н658У	н659У	1.82	-	-
н659У	н660У	10.09	-	-
н660У	н661У	10.37	-	-
н661У	н662У	39.75	-	-
н662У	н663У	4.17	-	-
н663У	н664У	4.46	-	-
н664У	н665У	6.24	-	-
н665У	н666У	11.63	-	-
н666У	н667У	15.44	-	-
н667У	н668У	15.03	-	-
н668У	н651У	11.95	-	-

**3. Общие сведения об уточняемом земельном участке
с кадастровым номером 35:16:0201044:154**

№ п/п	Наименование характеристик земельного участка	Значение характеристики
1	2	3
1	Адрес земельного участка	-
	Местоположение земельного участка (при отсутствии присвоенного адреса)	Российская Федерация, Вологодская область, район Никольский, сельсовет Зеленцовский, деревня Зеленцово, дом 52
	Дополнительные сведения о местоположении земельного участка	-
2	Площадь земельного участка ± величина погрешности определения площади ($P \pm \Delta P$), м ²	2654 ± 18
3	Формула, примененная для расчета предельной допустимой погрешности определения площади земельного участка (ΔP), м ²	$\Delta P = 3.5 * M_t * \sqrt{P} = 3.5 * 0,1 * \sqrt{2654} = 18$
4	Площадь земельного участка согласно сведениям Единого государственного реестра недвижимости (Ркад), м ²	2700
5	Оценка расхождения P и Ркад (P - Ркад), м ²	46
6	Предельный минимальный и максимальный размер земельного участка (Рмин и Рмакс), м ²	- -
7	Кадастровый или иной номер (обозначение) здания, сооружения, объекта незавершенного строительства, расположенного на земельном участке	-
8	Иные сведения	-

Сведения об уточняемых земельных участках

1. Сведения о характерных точках границы уточняемого земельного участка с кадастровым номером 35:16:0201044:155

Зона № -

Обозначение характерных точек границ	Существующие координаты, м		Уточненные координаты, м		Метод определения координат	Средняя квадратическая погрешность определения координат характерной точки (Mt), м	Формулы, примененные для расчета средней квадратической погрешности определения координат характерной точки (Mt), м
	X	Y	X	Y			
1	2	3	4	5	6	7	8
н669У	-	-	425416.51	4273386.78	Метод спутниковых геодезических измерений (определений)	0.10	Mt = 0.1 , вычислено с помощью программного обеспечения EFT Field Survey
н670У	-	-	425408.28	4273408.59	Метод спутниковых геодезических измерений (определений)	0.10	Mt = 0.1 , вычислено с помощью программного обеспечения EFT Field Survey
н671У	-	-	425377.48	4273407.52	Метод спутниковых геодезических измерений (определений)	0.10	Mt = 0.1 , вычислено с помощью программного обеспечения EFT Field Survey
н672У	-	-	425367.67	4273405.54	Метод спутниковых геодезических измерений (определений)	0.10	Mt = 0.1 , вычислено с помощью программного обеспечения EFT Field Survey
н673У	-	-	425357.07	4273402.61	Метод спутниковых геодезических измерений (определений)	0.10	Mt = 0.1 , вычислено с помощью программного обеспечения EFT Field Survey
н674У	-	-	425353.06	4273400.89	Метод спутниковых геодезических измерений (определений)	0.10	Mt = 0.1 , вычислено с помощью программного обеспечения EFT Field Survey
н675У	-	-	425335.99	4273398.83	Метод спутниковых геодезических измерений (определений)	0.10	Mt = 0.1 , вычислено с помощью программного обеспечения EFT Field Survey
н676У	-	-	425328.01	4273392.83	Метод спутниковых геодезических измерений (определений)	0.10	Mt = 0.1 , вычислено с помощью программного обеспечения EFT Field Survey
н677У	-	-	425325.14	4273353.35	Метод спутниковых геодезических измерений (определений)	0.10	Mt = 0.1 , вычислено с помощью программного обеспечения EFT Field Survey

**1. Сведения о характерных точках границы уточняемого земельного участка
с кадастровым номером 35:16:0201044:155**

н678У	-	-	425326.90	4273344.94	Метод спутниковых геодезических измерений (определений)	0.10	Mt = 0.1 , вычислено с помощью программного обеспечения EFT Field Survey
н679У	-	-	425348.91	4273350.47	Метод спутниковых геодезических измерений (определений)	0.10	Mt = 0.1 , вычислено с помощью программного обеспечения EFT Field Survey
н680У	-	-	425378.22	4273358.36	Метод спутниковых геодезических измерений (определений)	0.10	Mt = 0.1 , вычислено с помощью программного обеспечения EFT Field Survey
н681У	-	-	425380.94	4273362.10	Метод спутниковых геодезических измерений (определений)	0.10	Mt = 0.1 , вычислено с помощью программного обеспечения EFT Field Survey
н682У	-	-	425400.58	4273372.51	Метод спутниковых геодезических измерений (определений)	0.10	Mt = 0.1 , вычислено с помощью программного обеспечения EFT Field Survey
н683У	-	-	425409.90	4273378.25	Метод спутниковых геодезических измерений (определений)	0.10	Mt = 0.1 , вычислено с помощью программного обеспечения EFT Field Survey
н669У	-	-	425416.51	4273386.78	Метод спутниковых геодезических измерений (определений)	0.10	Mt = 0.1 , вычислено с помощью программного обеспечения EFT Field Survey

**2. Сведения о частях границ уточняемого земельного участка
с кадастровым номером 35:16:0201044:155**

Обозначение части границ		Горизонтальное проложение (S), м	Описание прохождения части границ	Отметка о наличии земельного спора о местоположении границ земельного участка
от т.	до т.			
1	2	3	4	5
н669У	н670У	23.31	-	-
н670У	н671У	30.82	-	-
н671У	н672У	10.01	-	-
н672У	н673У	11.00	-	-
н673У	н674У	4.36	-	-
н674У	н675У	17.19	-	-
н675У	н676У	9.98	-	-
н676У	н677У	39.58	-	-
н677У	н678У	8.59	-	-
н678У	н679У	22.69	-	-
н679У	н680У	30.35	-	-
н680У	н681У	4.62	-	-
н681У	н682У	22.23	-	-

н682У	н683У	10.95	-	-
н683У	н669У	10.79	-	-

**3. Общие сведения об уточняемом земельном участке
с кадастровым номером 35:16:0201044:155**

№ п/п	Наименование характеристик земельного участка	Значение характеристики
1	2	3
1	Адрес земельного участка	-
	Местоположение земельного участка (при отсутствии присвоенного адреса)	Российская Федерация, Вологодская область, район Никольский, сельсовет Зеленцовский, деревня Зеленцово, дом 53
	Дополнительные сведения о местоположении земельного участка	-
2	Площадь земельного участка ± величина погрешности определения площади ($P \pm \Delta P$), м ²	3902 ± 22
3	Формула, примененная для расчета предельной допустимой погрешности определения площади земельного участка (ΔP), м ²	$\Delta P = 3.5 * M_t * \sqrt{P} = 3.5 * 0,1 * \sqrt{3902} = 22$
4	Площадь земельного участка согласно сведениям Единого государственного реестра недвижимости (Ркад), м ²	1700
5	Оценка расхождения P и Ркад ($P - P_{кад}$), м ²	2202
6	Предельный минимальный и максимальный размер земельного участка (Рмин и Рмакс), м ²	- -
7	Кадастровый или иной номер (обозначение) здания, сооружения, объекта незавершенного строительства, расположенного на земельном участке	-
8	Иные сведения	-

Сведения об уточняемых земельных участках

1. Сведения о характерных точках границы уточняемого земельного участка с кадастровым номером 35:16:0201044:156

Зона № -

Обозначение характерных точек границ	Существующие координаты, м		Уточненные координаты, м		Метод определения координат	Средняя квадратическая погрешность определения координат характерной точки (Mt), м	Формулы, примененные для расчета средней квадратической погрешности определения координат характерной точки (Mt), м
	X	Y	X	Y			
1	2	3	4	5	6	7	8
н684У	-	-	425467.08	4273449.32	Метод спутниковых геодезических измерений (определений)	0.10	Mt = 0.1 , вычислено с помощью программного обеспечения EFT Field Survey
27	-	-	425476.92	4273471.56	Метод спутниковых геодезических измерений (определений)	0.10	Mt = 0.1 , вычислено с помощью программного обеспечения EFT Field Survey
26	-	-	425480.87	4273481.10	Метод спутниковых геодезических измерений (определений)	0.10	Mt = 0.1 , вычислено с помощью программного обеспечения EFT Field Survey
н685У	-	-	425488.26	4273485.96	Метод спутниковых геодезических измерений (определений)	0.10	Mt = 0.1 , вычислено с помощью программного обеспечения EFT Field Survey
н686У	-	-	425478.08	4273512.21	Метод спутниковых геодезических измерений (определений)	0.10	Mt = 0.1 , вычислено с помощью программного обеспечения EFT Field Survey
н687У	-	-	425473.78	4273522.58	Метод спутниковых геодезических измерений (определений)	0.10	Mt = 0.1 , вычислено с помощью программного обеспечения EFT Field Survey
н688У	-	-	425465.46	4273530.89	Метод спутниковых геодезических измерений (определений)	0.10	Mt = 0.1 , вычислено с помощью программного обеспечения EFT Field Survey
н689У	-	-	425453.47	4273518.24	Метод спутниковых геодезических измерений (определений)	0.10	Mt = 0.1 , вычислено с помощью программного обеспечения EFT Field Survey
н690У	-	-	425446.66	4273509.55	Метод спутниковых геодезических измерений (определений)	0.10	Mt = 0.1 , вычислено с помощью программного обеспечения EFT Field Survey

**1. Сведения о характерных точках границы уточняемого земельного участка
с кадастровым номером 35:16:0201044:156**

н691У	-	-	425444.29	4273504.86	Метод спутниковых геодезических измерений (определений)	0.10	Mt = 0.1 , вычислено с помощью программного обеспечения EFT Field Survey
н692У	-	-	425437.82	4273477.75	Метод спутниковых геодезических измерений (определений)	0.10	Mt = 0.1 , вычислено с помощью программного обеспечения EFT Field Survey
н693У	-	-	425433.22	4273454.96	Метод спутниковых геодезических измерений (определений)	0.10	Mt = 0.1 , вычислено с помощью программного обеспечения EFT Field Survey
н694У	-	-	425432.66	4273434.85	Метод спутниковых геодезических измерений (определений)	0.10	Mt = 0.1 , вычислено с помощью программного обеспечения EFT Field Survey
н695У	-	-	425446.54	4273440.29	Метод спутниковых геодезических измерений (определений)	0.10	Mt = 0.1 , вычислено с помощью программного обеспечения EFT Field Survey
н684У	-	-	425467.08	4273449.32	Метод спутниковых геодезических измерений (определений)	0.10	Mt = 0.1 , вычислено с помощью программного обеспечения EFT Field Survey

**2. Сведения о частях границ уточняемого земельного участка
с кадастровым номером 35:16:0201044:156**

Обозначение части границ		Горизонтальное проложение (S), м	Описание прохождения части границ	Отметка о наличии земельного спора о местоположении границ земельного участка
от т.	до т.			
1	2	3	4	5
н684У	27	24.32	-	-
27	26	10.33	-	-
26	н685У	8.84	-	-
н685У	н686У	28.15	-	-
н686У	н687У	11.23	-	-
н687У	н688У	11.76	-	-
н688У	н689У	17.43	-	-
н689У	н690У	11.04	-	-
н690У	н691У	5.25	-	-
н691У	н692У	27.87	-	-
н692У	н693У	23.25	-	-
н693У	н694У	20.12	-	-
н694У	н695У	14.91	-	-
н695У	н684У	22.44	-	-

**3. Общие сведения об уточняемом земельном участке
с кадастровым номером 35:16:0201044:156**

№ п/п	Наименование характеристик земельного участка	Значение характеристики
1	2	3
1	Адрес земельного участка	-
	Местоположение земельного участка (при отсутствии присвоенного адреса)	Российская Федерация, Вологодская область, район Никольский, сельсовет Зеленцовский, деревня Зеленцово, дом 87
	Дополнительные сведения о местоположении земельного участка	-
2	Площадь земельного участка ± величина погрешности определения площади ($P \pm \Delta P$), м ²	3057 ± 19
3	Формула, примененная для расчета предельной допустимой погрешности определения площади земельного участка (ΔP), м ²	$\Delta P = 3.5 * M_t * \sqrt{P} = 3.5 * 0,1 * \sqrt{3057} = 19$
4	Площадь земельного участка согласно сведениям Единого государственного реестра недвижимости (Ркад), м ²	2500
5	Оценка расхождения Р и Ркад (Р - Ркад), м ²	557
6	Предельный минимальный и максимальный размер земельного участка (Рмин и Рмакс), м ²	- -
7	Кадастровый или иной номер (обозначение) здания, сооружения, объекта незавершенного строительства, расположенного на земельном участке	35:16:0201044:287
8	Иные сведения	-

Сведения об уточняемых земельных участках

1. Сведения о характерных точках границы уточняемого земельного участка с кадастровым номером 35:16:0201044:157

Зона № -

Обозначение характерных точек границ	Существующие координаты, м		Уточненные координаты, м		Метод определения координат	Средняя квадратическая погрешность определения координат характерной точки (Mt), м	Формулы, примененные для расчета средней квадратической погрешности определения координат характерной точки (Mt),м
	X	Y	X	Y			
1	2	3	4	5	6	7	8
н696У	-	-	425533.74	4273278.55	Метод спутниковых геодезических измерений (определений)	0.10	Mt = 0.1 , вычислено с помощью программного обеспечения EFT Field Survey
н697У	-	-	425530.55	4273286.82	Метод спутниковых геодезических измерений (определений)	0.10	Mt = 0.1 , вычислено с помощью программного обеспечения EFT Field Survey
н698У	-	-	425526.47	4273297.42	Метод спутниковых геодезических измерений (определений)	0.10	Mt = 0.1 , вычислено с помощью программного обеспечения EFT Field Survey
н699У	-	-	425523.36	4273304.18	Метод спутниковых геодезических измерений (определений)	0.10	Mt = 0.1 , вычислено с помощью программного обеспечения EFT Field Survey
н700У	-	-	425518.04	4273313.45	Метод спутниковых геодезических измерений (определений)	0.10	Mt = 0.1 , вычислено с помощью программного обеспечения EFT Field Survey
н701У	-	-	425517.31	4273314.13	Метод спутниковых геодезических измерений (определений)	0.10	Mt = 0.1 , вычислено с помощью программного обеспечения EFT Field Survey
н702У	-	-	425504.36	4273310.40	Метод спутниковых геодезических измерений (определений)	0.10	Mt = 0.1 , вычислено с помощью программного обеспечения EFT Field Survey
н703У	-	-	425500.66	4273319.32	Метод спутниковых геодезических измерений (определений)	0.10	Mt = 0.1 , вычислено с помощью программного обеспечения EFT Field Survey
н704У	-	-	425488.78	4273314.99	Метод спутниковых геодезических измерений (определений)	0.10	Mt = 0.1 , вычислено с помощью программного обеспечения EFT Field Survey

**1. Сведения о характерных точках границы уточняемого земельного участка
с кадастровым номером 35:16:0201044:157**

н705У	-	-	425475.44	4273309.13	Метод спутниковых геодезических измерений (определений)	0.10	Mt = 0.1 , вычислено с помощью программного обеспечения EFT Field Survey
н706У	-	-	425466.43	4273296.15	Метод спутниковых геодезических измерений (определений)	0.10	Mt = 0.1 , вычислено с помощью программного обеспечения EFT Field Survey
н707У	-	-	425468.57	4273287.67	Метод спутниковых геодезических измерений (определений)	0.10	Mt = 0.1 , вычислено с помощью программного обеспечения EFT Field Survey
н708У	-	-	425473.32	4273271.94	Метод спутниковых геодезических измерений (определений)	0.10	Mt = 0.1 , вычислено с помощью программного обеспечения EFT Field Survey
н709У	-	-	425475.91	4273265.02	Метод спутниковых геодезических измерений (определений)	0.10	Mt = 0.1 , вычислено с помощью программного обеспечения EFT Field Survey
н710У	-	-	425485.04	4273266.84	Метод спутниковых геодезических измерений (определений)	0.10	Mt = 0.1 , вычислено с помощью программного обеспечения EFT Field Survey
н711У	-	-	425483.80	4273273.08	Метод спутниковых геодезических измерений (определений)	0.10	Mt = 0.1 , вычислено с помощью программного обеспечения EFT Field Survey
н712У	-	-	425486.98	4273273.55	Метод спутниковых геодезических измерений (определений)	0.10	Mt = 0.1 , вычислено с помощью программного обеспечения EFT Field Survey
н713У	-	-	425496.83	4273272.23	Метод спутниковых геодезических измерений (определений)	0.10	Mt = 0.1 , вычислено с помощью программного обеспечения EFT Field Survey
н714У	-	-	425509.38	4273274.15	Метод спутниковых геодезических измерений (определений)	0.10	Mt = 0.1 , вычислено с помощью программного обеспечения EFT Field Survey
н696У	-	-	425533.74	4273278.55	Метод спутниковых геодезических измерений (определений)	0.10	Mt = 0.1 , вычислено с помощью программного обеспечения EFT Field Survey

**2. Сведения о частях границ уточняемого земельного участка
с кадастровым номером 35:16:0201044:157**

Обозначение части границ		Горизонтальное проложение (S), м	Описание прохождения части границ	Отметка о наличии земельного спора о местоположении границ земельного участка
от т.	до т.			
1	2	3	4	5
н696У	н697У	8.86	-	-
н697У	н698У	11.36	-	-
н698У	н699У	7.44	-	-
н699У	н700У	10.69	-	-
н700У	н701У	1.00	-	-
н701У	н702У	13.48	-	-
н702У	н703У	9.66	-	-
н703У	н704У	12.64	-	-
н704У	н705У	14.57	-	-
н705У	н706У	15.80	-	-
н706У	н707У	8.75	-	-
н707У	н708У	16.43	-	-
н708У	н709У	7.39	-	-
н709У	н710У	9.31	-	-
н710У	н711У	6.36	-	-
н711У	н712У	3.21	-	-
н712У	н713У	9.94	-	-
н713У	н714У	12.70	-	-
н714У	н696У	24.75	-	-

**3. Общие сведения об уточняемом земельном участке
с кадастровым номером 35:16:0201044:157**

№ п/п	Наименование характеристик земельного участка	Значение характеристики
1	2	3
1	Адрес земельного участка	-
	Местоположение земельного участка (при отсутствии присвоенного адреса)	Российская Федерация, Вологодская область, район Никольский, деревня Зеленцово, дом 80а
	Дополнительные сведения о местоположении земельного участка	-
2	Площадь земельного участка ± величина погрешности определения площади ($P \pm \Delta P$), м ²	2308 ± 17
3	Формула, примененная для расчета предельной допустимой погрешности определения площади земельного участка (ΔP), м ²	$\Delta P = 3.5 * M_t * \sqrt{P} = 3.5 * 0,1 * \sqrt{2308} = 17$
4	Площадь земельного участка согласно сведениям Единого государственного реестра недвижимости (Ркад), м ²	2000
5	Оценка расхождения P и Ркад (P - Ркад), м ²	308
6	Предельный минимальный и максимальный размер земельного участка (Рмин и Рмакс), м ²	- -
7	Кадастровый или иной номер (обозначение) здания, сооружения, объекта незавершенного строительства, расположенного на земельном участке	35:16:0201044:471

8

Иные сведения

-

Сведения об уточняемых земельных участках

1. Сведения о характерных точках границы уточняемого земельного участка с кадастровым номером 35:16:0201044:158

Зона № -

Обозначение характерных точек границ	Существующие координаты, м		Уточненные координаты, м		Метод определения координат	Средняя квадратическая погрешность определения координат характерной точки (Mt), м	Формулы, примененные для расчета средней квадратической погрешности определения координат характерной точки (Mt), м
	X	Y	X	Y			
1	2	3	4	5	6	7	8
н715У	-	-	425293.63	4272829.80	Метод спутниковых геодезических измерений (определений)	0.10	Mt = 0.1 , вычислено с помощью программного обеспечения EFT Field Survey
н716У	-	-	425306.56	4272836.21	Метод спутниковых геодезических измерений (определений)	0.10	Mt = 0.1 , вычислено с помощью программного обеспечения EFT Field Survey
н717У	-	-	425299.23	4272852.62	Метод спутниковых геодезических измерений (определений)	0.10	Mt = 0.1 , вычислено с помощью программного обеспечения EFT Field Survey
н718У	-	-	425292.21	4272868.33	Метод спутниковых геодезических измерений (определений)	0.10	Mt = 0.1 , вычислено с помощью программного обеспечения EFT Field Survey
н719У	-	-	425282.06	4272860.87	Метод спутниковых геодезических измерений (определений)	0.10	Mt = 0.1 , вычислено с помощью программного обеспечения EFT Field Survey
н720У	-	-	425279.26	4272849.05	Метод спутниковых геодезических измерений (определений)	0.10	Mt = 0.1 , вычислено с помощью программного обеспечения EFT Field Survey
н721У	-	-	425281.19	4272844.32	Метод спутниковых геодезических измерений (определений)	0.10	Mt = 0.1 , вычислено с помощью программного обеспечения EFT Field Survey
н722У	-	-	425286.14	4272831.75	Метод спутниковых геодезических измерений (определений)	0.10	Mt = 0.1 , вычислено с помощью программного обеспечения EFT Field Survey
н723У	-	-	425287.53	4272831.12	Метод спутниковых геодезических измерений (определений)	0.10	Mt = 0.1 , вычислено с помощью программного обеспечения EFT Field Survey

**1. Сведения о характерных точках границы уточняемого земельного участка
с кадастровым номером 35:16:0201044:158**

н724У	-	-	425289.23	4272827.04	Метод спутниковых геодезических измерений (определений)	0.10	Mt = 0.1 , вычислено с помощью программного обеспечения EFT Field Survey
н725У	-	-	425293.99	4272829.24	Метод спутниковых геодезических измерений (определений)	0.10	Mt = 0.1 , вычислено с помощью программного обеспечения EFT Field Survey
н715У	-	-	425293.63	4272829.80	Метод спутниковых геодезических измерений (определений)	0.10	Mt = 0.1 , вычислено с помощью программного обеспечения EFT Field Survey

**2. Сведения о частях границ уточняемого земельного участка
с кадастровым номером 35:16:0201044:158**

Обозначение части границ		Горизонтальное проложение (S), м	Описание прохождения части границ	Отметка о наличии земельного спора о местоположении границ земельного участка
от т.	до т.			
1	2	3	4	5
н715У	н716У	14.43	-	-
н716У	н717У	17.97	-	-
н717У	н718У	17.21	-	-
н718У	н719У	12.60	-	-
н719У	н720У	12.15	-	-
н720У	н721У	5.11	-	-
н721У	н722У	13.51	-	-
н722У	н723У	1.53	-	-
н723У	н724У	4.42	-	-
н724У	н725У	5.24	-	-
н725У	н715У	0.67	-	-

**3. Общие сведения об уточняемом земельном участке
с кадастровым номером 35:16:0201044:158**

№ п/п	Наименование характеристик земельного участка	Значение характеристики
1	2	3
1	Адрес земельного участка	-
	Местоположение земельного участка (при отсутствии присвоенного адреса)	Российская Федерация, Вологодская область, район Никольский, сельсовет Зеленцовский, деревня Зеленцово, дом 64
	Дополнительные сведения о местоположении земельного участка	-
2	Площадь земельного участка ± величина погрешности определения площади ($P \pm \Delta P$), м ²	638 ± 9
3	Формула, примененная для расчета предельной допустимой погрешности определения площади земельного участка (ΔP), м ²	$\Delta P = 3.5 * Mt * \sqrt{P} = 3.5 * 0,1 * \sqrt{638} = 9$
4	Площадь земельного участка согласно сведениям Единого государственного реестра недвижимости (Ркад), м ²	500
5	Оценка расхождения Р и Ркад ($P - P_{кад}$), м ²	138

6	Предельный минимальный и максимальный размер земельного участка (Рмин и Рмакс), м2	- -
7	Кадастровый или иной номер (обозначение) здания, сооружения, объекта незавершенного строительства, расположенного на земельном участке	35:16:0201044:284
8	Иные сведения	-

Сведения об уточняемых земельных участках

1. Сведения о характерных точках границы уточняемого земельного участка с кадастровым номером 35:16:0201044:161

Зона № -

Обозначение характерных точек границ	Существующие координаты, м		Уточненные координаты, м		Метод определения координат	Средняя квадратическая погрешность определения координат характерной точки (Mt), м	Формулы, примененные для расчета средней квадратической погрешности определения координат характерной точки (Mt), м
	X	Y	X	Y			
1	2	3	4	5	6	7	8
н726У	-	-	425495.88	4273472.49	Метод спутниковых геодезических измерений (определений)	0.10	Mt = 0.1 , вычислено с помощью программного обеспечения EFT Field Survey
н727У	-	-	425500.65	4273474.82	Метод спутниковых геодезических измерений (определений)	0.10	Mt = 0.1 , вычислено с помощью программного обеспечения EFT Field Survey
н728У	-	-	425527.09	4273488.32	Метод спутниковых геодезических измерений (определений)	0.10	Mt = 0.1 , вычислено с помощью программного обеспечения EFT Field Survey
н729У	-	-	425527.43	4273487.64	Метод спутниковых геодезических измерений (определений)	0.10	Mt = 0.1 , вычислено с помощью программного обеспечения EFT Field Survey
н730У	-	-	425536.42	4273491.54	Метод спутниковых геодезических измерений (определений)	0.10	Mt = 0.1 , вычислено с помощью программного обеспечения EFT Field Survey
н731У	-	-	425536.22	4273492.02	Метод спутниковых геодезических измерений (определений)	0.10	Mt = 0.1 , вычислено с помощью программного обеспечения EFT Field Survey
н732У	-	-	425538.86	4273493.53	Метод спутниковых геодезических измерений (определений)	0.10	Mt = 0.1 , вычислено с помощью программного обеспечения EFT Field Survey
н733У	-	-	425538.51	4273494.55	Метод спутниковых геодезических измерений (определений)	0.10	Mt = 0.1 , вычислено с помощью программного обеспечения EFT Field Survey
н734У	-	-	425539.47	4273495.84	Метод спутниковых геодезических измерений (определений)	0.10	Mt = 0.1 , вычислено с помощью программного обеспечения EFT Field Survey

**1. Сведения о характерных точках границы уточняемого земельного участка
с кадастровым номером 35:16:0201044:161**

н735У	-	-	425537.89	4273498.03	Метод спутниковых геодезических измерений (определений)	0.10	Mt = 0.1 , вычислено с помощью программного обеспечения EFT Field Survey
н736У	-	-	425537.68	4273498.79	Метод спутниковых геодезических измерений (определений)	0.10	Mt = 0.1 , вычислено с помощью программного обеспечения EFT Field Survey
н737У	-	-	425541.87	4273500.45	Метод спутниковых геодезических измерений (определений)	0.10	Mt = 0.1 , вычислено с помощью программного обеспечения EFT Field Survey
н738У	-	-	425539.87	4273505.66	Метод спутниковых геодезических измерений (определений)	0.10	Mt = 0.1 , вычислено с помощью программного обеспечения EFT Field Survey
н739У	-	-	425540.74	4273511.14	Метод спутниковых геодезических измерений (определений)	0.10	Mt = 0.1 , вычислено с помощью программного обеспечения EFT Field Survey
н740У	-	-	425542.76	4273518.28	Метод спутниковых геодезических измерений (определений)	0.10	Mt = 0.1 , вычислено с помощью программного обеспечения EFT Field Survey
н741У	-	-	425543.06	4273520.04	Метод спутниковых геодезических измерений (определений)	0.10	Mt = 0.1 , вычислено с помощью программного обеспечения EFT Field Survey
н742У	-	-	425546.58	4273520.77	Метод спутниковых геодезических измерений (определений)	0.10	Mt = 0.1 , вычислено с помощью программного обеспечения EFT Field Survey
н743У	-	-	425545.40	4273526.48	Метод спутниковых геодезических измерений (определений)	0.10	Mt = 0.1 , вычислено с помощью программного обеспечения EFT Field Survey
н744У	-	-	425545.12	4273526.42	Метод спутниковых геодезических измерений (определений)	0.10	Mt = 0.1 , вычислено с помощью программного обеспечения EFT Field Survey
н745У	-	-	425543.36	4273529.70	Метод спутниковых геодезических измерений (определений)	0.10	Mt = 0.1 , вычислено с помощью программного обеспечения EFT Field Survey
н746У	-	-	425541.76	4273535.95	Метод спутниковых геодезических измерений (определений)	0.10	Mt = 0.1 , вычислено с помощью программного обеспечения EFT Field Survey

**1. Сведения о характерных точках границы уточняемого земельного участка
с кадастровым номером 35:16:0201044:161**

н747У	-	-	425536.20	4273534.89	Метод спутниковых геодезических измерений (определений)	0.10	Mt = 0.1 , вычислено с помощью программного обеспечения EFT Field Survey
н748У	-	-	425527.35	4273538.01	Метод спутниковых геодезических измерений (определений)	0.10	Mt = 0.1 , вычислено с помощью программного обеспечения EFT Field Survey
н749У	-	-	425525.85	4273541.16	Метод спутниковых геодезических измерений (определений)	0.10	Mt = 0.1 , вычислено с помощью программного обеспечения EFT Field Survey
н750У	-	-	425513.81	4273537.77	Метод спутниковых геодезических измерений (определений)	0.10	Mt = 0.1 , вычислено с помощью программного обеспечения EFT Field Survey
н751У	-	-	425505.21	4273538.67	Метод спутниковых геодезических измерений (определений)	0.10	Mt = 0.1 , вычислено с помощью программного обеспечения EFT Field Survey
н752У	-	-	425492.79	4273540.17	Метод спутниковых геодезических измерений (определений)	0.10	Mt = 0.1 , вычислено с помощью программного обеспечения EFT Field Survey
н753У	-	-	425482.20	4273531.49	Метод спутниковых геодезических измерений (определений)	0.10	Mt = 0.1 , вычислено с помощью программного обеспечения EFT Field Survey
н687У	-	-	425473.78	4273522.58	Метод спутниковых геодезических измерений (определений)	0.10	Mt = 0.1 , вычислено с помощью программного обеспечения EFT Field Survey
н686У	-	-	425478.08	4273512.21	Метод спутниковых геодезических измерений (определений)	0.10	Mt = 0.1 , вычислено с помощью программного обеспечения EFT Field Survey
н685У	-	-	425488.26	4273485.96	Метод спутниковых геодезических измерений (определений)	0.10	Mt = 0.1 , вычислено с помощью программного обеспечения EFT Field Survey
25	-	-	425489.69	4273486.90	Метод спутниковых геодезических измерений (определений)	0.10	Mt = 0.1 , вычислено с помощью программного обеспечения EFT Field Survey
н726У	-	-	425495.88	4273472.49	Метод спутниковых геодезических измерений (определений)	0.10	Mt = 0.1 , вычислено с помощью программного обеспечения EFT Field Survey

**2. Сведения о частях границ уточняемого земельного участка
с кадастровым номером 35:16:0201044:161**

Обозначение части границ		Горизонтальное проложение (S), м	Описание прохождения части границ	Отметка о наличии земельного спора о местоположении границ земельного участка
от т.	до т.			
1	2	3	4	5
н726У	н727У	5.31	-	-
н727У	н728У	29.69	-	-
н728У	н729У	0.76	-	-
н729У	н730У	9.80	-	-
н730У	н731У	0.52	-	-
н731У	н732У	3.04	-	-
н732У	н733У	1.08	-	-
н733У	н734У	1.61	-	-
н734У	н735У	2.70	-	-
н735У	н736У	0.79	-	-
н736У	н737У	4.51	-	-
н737У	н738У	5.58	-	-
н738У	н739У	5.55	-	-
н739У	н740У	7.42	-	-
н740У	н741У	1.79	-	-
н741У	н742У	3.59	-	-
н742У	н743У	5.83	-	-
н743У	н744У	0.29	-	-
н744У	н745У	3.72	-	-
н745У	н746У	6.45	-	-
н746У	н747У	5.66	-	-
н747У	н748У	9.38	-	-
н748У	н749У	3.49	-	-
н749У	н750У	12.51	-	-
н750У	н751У	8.65	-	-
н751У	н752У	12.51	-	-
н752У	н753У	13.69	-	-
н753У	н687У	12.26	-	-
н687У	н686У	11.23	-	-
н686У	н685У	28.15	-	-
н685У	25	1.71	-	-
25	н726У	15.68	-	-

**3. Общие сведения об уточняемом земельном участке
с кадастровым номером 35:16:0201044:161**

№ п/п	Наименование характеристик земельного участка	Значение характеристики
1	2	3
1	Адрес земельного участка	-

	Местоположение земельного участка (при отсутствии присвоенного адреса)	Российская Федерация, Вологодская область, район Никольский, сельсовет Зеленцовский, деревня Зеленцово, дом 90
	Дополнительные сведения о местоположении земельного участка	-
2	Площадь земельного участка \pm величина погрешности определения площади ($P \pm \Delta P$), м ²	3315 \pm 20
3	Формула, примененная для расчета предельной допустимой погрешности определения площади земельного участка (ΔP), м ²	$\Delta P = 3.5 * M_t * \sqrt{P} = 3.5 * 0,1 * \sqrt{3315} = 20$
4	Площадь земельного участка согласно сведениям Единого государственного реестра недвижимости (Ркад), м ²	1400
5	Оценка расхождения P и Ркад (P - Ркад), м ²	1915
6	Предельный минимальный и максимальный размер земельного участка (Рмин и Рмакс), м ²	- -
7	Кадастровый или иной номер (обозначение) здания, сооружения, объекта незавершенного строительства, расположенного на земельном участке	35:16:0201044:303
8	Иные сведения	-

Сведения об уточняемых земельных участках

1. Сведения о характерных точках границы уточняемого земельного участка с кадастровым номером 35:16:0201044:163

Зона № -

Обозначение характерных точек границ	Существующие координаты, м		Уточненные координаты, м		Метод определения координат	Средняя квадратическая погрешность определения координат характерной точки (Mt), м	Формулы, примененные для расчета средней квадратической погрешности определения координат характерной точки (Mt),м
	X	Y	X	Y			
1	2	3	4	5	6	7	8
н754У	-	-	425489.69	4273407.04	Метод спутниковых геодезических измерений (определений)	0.10	Mt = 0.1 , вычислено с помощью программного обеспечения EFT Field Survey
н755У	-	-	425502.09	4273414.35	Метод спутниковых геодезических измерений (определений)	0.10	Mt = 0.1 , вычислено с помощью программного обеспечения EFT Field Survey
н434У	-	-	425521.10	4273425.30	Метод спутниковых геодезических измерений (определений)	0.10	Mt = 0.1 , вычислено с помощью программного обеспечения EFT Field Survey
н449У	-	-	425516.50	4273444.19	Метод спутниковых геодезических измерений (определений)	0.10	Mt = 0.1 , вычислено с помощью программного обеспечения EFT Field Survey
н448У	-	-	425512.40	4273461.09	Метод спутниковых геодезических измерений (определений)	0.10	Mt = 0.1 , вычислено с помощью программного обеспечения EFT Field Survey
н756У	-	-	425478.40	4273443.72	Метод спутниковых геодезических измерений (определений)	0.10	Mt = 0.1 , вычислено с помощью программного обеспечения EFT Field Survey
н757У	-	-	425473.44	4273440.87	Метод спутниковых геодезических измерений (определений)	0.10	Mt = 0.1 , вычислено с помощью программного обеспечения EFT Field Survey
н754У	-	-	425489.69	4273407.04	Метод спутниковых геодезических измерений (определений)	0.10	Mt = 0.1 , вычислено с помощью программного обеспечения EFT Field Survey

**2. Сведения о частях границ уточняемого земельного участка
с кадастровым номером 35:16:0201044:163**

Обозначение части границ		Горизонтальное проложение (S), м	Описание прохождения части границ	Отметка о наличии земельного спора о местоположении границ земельного участка
от т.	до т.			
1	2	3	4	5
н754У	н755У	14.39	-	-
н755У	н434У	21.94	-	-
н434У	н449У	19.44	-	-
н449У	н448У	17.39	-	-
н448У	н756У	38.18	-	-
н756У	н757У	5.72	-	-
н757У	н754У	37.53	-	-

**3. Общие сведения об уточняемом земельном участке
с кадастровым номером 35:16:0201044:163**

№ п/п	Наименование характеристик земельного участка	Значение характеристики
1	2	3
1	Адрес земельного участка	-
	Местоположение земельного участка (при отсутствии присвоенного адреса)	Российская Федерация, Вологодская область, район Никольский, сельсовет Зеленцовский, деревня Зеленцово, дом 88
	Дополнительные сведения о местоположении земельного участка	-
2	Площадь земельного участка ± величина погрешности определения площади ($P \pm \Delta P$), м ²	1468 ± 13
3	Формула, примененная для расчета предельной допустимой погрешности определения площади земельного участка (ΔP), м ²	$\Delta P = 3.5 * M_t * \sqrt{P} = 3.5 * 0,1 * \sqrt{1468} = 13$
4	Площадь земельного участка согласно сведениям Единого государственного реестра недвижимости (Ркад), м ²	1000
5	Оценка расхождения P и Ркад (P - Ркад), м ²	468
6	Предельный минимальный и максимальный размер земельного участка (Рмин и Рмакс), м ²	- -
7	Кадастровый или иной номер (обозначение) здания, сооружения, объекта незавершенного строительства, расположенного на земельном участке	35:16:0201044:472
8	Иные сведения	-

Сведения об уточняемых земельных участках

1. Сведения о характерных точках границы уточняемого земельного участка с кадастровым номером 35:16:0201044:164

Зона № -

Обозначение характерных точек границ	Существующие координаты, м		Уточненные координаты, м		Метод определения координат	Средняя квадратическая погрешность определения координат характерной точки (Mt), м	Формулы, примененные для расчета средней квадратической погрешности определения координат характерной точки (Mt), м
	X	Y	X	Y			
1	2	3	4	5	6	7	8
н758У	-	-	425624.13	4273533.67	Метод спутниковых геодезических измерений (определений)	0.10	Mt = 0.1 , вычислено с помощью программного обеспечения EFT Field Survey
н759У	-	-	425611.12	4273530.29	Метод спутниковых геодезических измерений (определений)	0.10	Mt = 0.1 , вычислено с помощью программного обеспечения EFT Field Survey
н760У	-	-	425597.93	4273527.34	Метод спутниковых геодезических измерений (определений)	0.10	Mt = 0.1 , вычислено с помощью программного обеспечения EFT Field Survey
н761У	-	-	425591.57	4273526.61	Метод спутниковых геодезических измерений (определений)	0.10	Mt = 0.1 , вычислено с помощью программного обеспечения EFT Field Survey
н762У	-	-	425587.52	4273525.84	Метод спутниковых геодезических измерений (определений)	0.10	Mt = 0.1 , вычислено с помощью программного обеспечения EFT Field Survey
н763У	-	-	425581.70	4273524.73	Метод спутниковых геодезических измерений (определений)	0.10	Mt = 0.1 , вычислено с помощью программного обеспечения EFT Field Survey
н764У	-	-	425571.75	4273521.84	Метод спутниковых геодезических измерений (определений)	0.10	Mt = 0.1 , вычислено с помощью программного обеспечения EFT Field Survey
н765У	-	-	425570.02	4273526.50	Метод спутниковых геодезических измерений (определений)	0.10	Mt = 0.1 , вычислено с помощью программного обеспечения EFT Field Survey
н766У	-	-	425565.79	4273524.74	Метод спутниковых геодезических измерений (определений)	0.10	Mt = 0.1 , вычислено с помощью программного обеспечения EFT Field Survey

**1. Сведения о характерных точках границы уточняемого земельного участка
с кадастровым номером 35:16:0201044:164**

н767У	-	-	425556.37	4273519.39	Метод спутниковых геодезических измерений (определений)	0.10	Mt = 0.1 , вычислено с помощью программного обеспечения EFT Field Survey
н768У	-	-	425554.14	4273515.35	Метод спутниковых геодезических измерений (определений)	0.10	Mt = 0.1 , вычислено с помощью программного обеспечения EFT Field Survey
н769У	-	-	425554.39	4273501.41	Метод спутниковых геодезических измерений (определений)	0.10	Mt = 0.1 , вычислено с помощью программного обеспечения EFT Field Survey
н770У	-	-	425556.21	4273495.64	Метод спутниковых геодезических измерений (определений)	0.10	Mt = 0.1 , вычислено с помощью программного обеспечения EFT Field Survey
н771У	-	-	425560.44	4273494.29	Метод спутниковых геодезических измерений (определений)	0.10	Mt = 0.1 , вычислено с помощью программного обеспечения EFT Field Survey
н772У	-	-	425562.54	4273487.55	Метод спутниковых геодезических измерений (определений)	0.10	Mt = 0.1 , вычислено с помощью программного обеспечения EFT Field Survey
н773У	-	-	425566.09	4273479.69	Метод спутниковых геодезических измерений (определений)	0.10	Mt = 0.1 , вычислено с помощью программного обеспечения EFT Field Survey
н774У	-	-	425571.20	4273482.00	Метод спутниковых геодезических измерений (определений)	0.10	Mt = 0.1 , вычислено с помощью программного обеспечения EFT Field Survey
н775У	-	-	425572.94	4273478.90	Метод спутниковых геодезических измерений (определений)	0.10	Mt = 0.1 , вычислено с помощью программного обеспечения EFT Field Survey
н776У	-	-	425592.58	4273490.96	Метод спутниковых геодезических измерений (определений)	0.10	Mt = 0.1 , вычислено с помощью программного обеспечения EFT Field Survey
н777У	-	-	425596.40	4273493.30	Метод спутниковых геодезических измерений (определений)	0.10	Mt = 0.1 , вычислено с помощью программного обеспечения EFT Field Survey
н778У	-	-	425601.34	4273498.75	Метод спутниковых геодезических измерений (определений)	0.10	Mt = 0.1 , вычислено с помощью программного обеспечения EFT Field Survey

**1. Сведения о характерных точках границы уточняемого земельного участка
с кадастровым номером 35:16:0201044:164**

н779У	-	-	425609.60	4273504.25	Метод спутниковых геодезических измерений (определений)	0.10	Mt = 0.1 , вычислено с помощью программного обеспечения EFT Field Survey
н780У	-	-	425618.81	4273512.19	Метод спутниковых геодезических измерений (определений)	0.10	Mt = 0.1 , вычислено с помощью программного обеспечения EFT Field Survey
н781У	-	-	425622.30	4273520.02	Метод спутниковых геодезических измерений (определений)	0.10	Mt = 0.1 , вычислено с помощью программного обеспечения EFT Field Survey
н782У	-	-	425624.65	4273528.70	Метод спутниковых геодезических измерений (определений)	0.10	Mt = 0.1 , вычислено с помощью программного обеспечения EFT Field Survey
н758У	-	-	425624.13	4273533.67	Метод спутниковых геодезических измерений (определений)	0.10	Mt = 0.1 , вычислено с помощью программного обеспечения EFT Field Survey

**2. Сведения о частях границ уточняемого земельного участка
с кадастровым номером 35:16:0201044:164**

Обозначение части границ		Горизонтальное проложение (S), м	Описание прохождения части границ	Отметка о наличии земельного спора о местоположении границ земельного участка
от т.	до т.			
1	2	3	4	5
н758У	н759У	13.44	-	-
н759У	н760У	13.52	-	-
н760У	н761У	6.40	-	-
н761У	н762У	4.12	-	-
н762У	н763У	5.92	-	-
н763У	н764У	10.36	-	-
н764У	н765У	4.97	-	-
н765У	н766У	4.58	-	-
н766У	н767У	10.83	-	-
н767У	н768У	4.61	-	-
н768У	н769У	13.94	-	-
н769У	н770У	6.05	-	-
н770У	н771У	4.44	-	-
н771У	н772У	7.06	-	-
н772У	н773У	8.62	-	-
н773У	н774У	5.61	-	-
н774У	н775У	3.55	-	-
н775У	н776У	23.05	-	-
н776У	н777У	4.48	-	-
н777У	н778У	7.36	-	-

н778У	н779У	9.92	-	-
н779У	н780У	12.16	-	-
н780У	н781У	8.57	-	-
н781У	н782У	8.99	-	-
н782У	н758У	5.00	-	-

**3. Общие сведения об уточняемом земельном участке
с кадастровым номером 35:16:0201044:164**

№ п/п	Наименование характеристик земельного участка	Значение характеристики
1	2	3
1	Адрес земельного участка	-
	Местоположение земельного участка (при отсутствии присвоенного адреса)	Российская Федерация, Вологодская область, район Никольский, сельсовет Зеленцовский, деревня Зеленцово, дом 91
	Дополнительные сведения о местоположении земельного участка	-
2	Площадь земельного участка ± величина погрешности определения площади ($P \pm \Delta P$), м2	2241 ± 17
3	Формула, примененная для расчета предельной допустимой погрешности определения площади земельного участка (ΔP), м2	$\Delta P = 3.5 * M_t * \sqrt{P} = 3.5 * 0,1 * \sqrt{2241} = 17$
4	Площадь земельного участка согласно сведениям Единого государственного реестра недвижимости (Ркад), м2	468
5	Оценка расхождения P и Ркад ($P - P_{кад}$), м2	1773
6	Предельный минимальный и максимальный размер земельного участка (Рмин и Рмакс), м2	- -
7	Кадастровый или иной номер (обозначение) здания, сооружения, объекта незавершенного строительства, расположенного на земельном участке	35:16:0201044:475
8	Иные сведения	-

Сведения об уточняемых земельных участках

1. Сведения о характерных точках границы уточняемого земельного участка с кадастровым номером 35:16:0201044:170

Зона № -

Обозначение характерных точек границ	Существующие координаты, м		Уточненные координаты, м		Метод определения координат	Средняя квадратическая погрешность определения координат характерной точки (Mt), м	Формулы, примененные для расчета средней квадратической погрешности определения координат характерной точки (Mt),м
	X	Y	X	Y			
1	2	3	4	5	6	7	8
н783У	-	-	425677.25	4273705.66	Метод спутниковых геодезических измерений (определений)	0.10	Mt = 0.1 , вычислено с помощью программного обеспечения EFT Field SurveyMt = 0.1 , вычислено с помощью программного обеспечения EFT Field Survey
н784У	-	-	425688.10	4273706.78	Метод спутниковых геодезических измерений (определений)	0.10	Mt = 0.1 , вычислено с помощью программного обеспечения EFT Field SurveyMt = 0.1 , вычислено с помощью программного обеспечения EFT Field Survey
н785У	-	-	425696.03	4273707.59	Метод спутниковых геодезических измерений (определений)	0.10	Mt = 0.1 , вычислено с помощью программного обеспечения EFT Field SurveyMt = 0.1 , вычислено с помощью программного обеспечения EFT Field Survey
н786У	-	-	425696.18	4273709.06	Метод спутниковых геодезических измерений (определений)	0.10	Mt = 0.1 , вычислено с помощью программного обеспечения EFT Field SurveyMt = 0.1 , вычислено с помощью программного обеспечения EFT Field Survey

**1. Сведения о характерных точках границы уточняемого земельного участка
с кадастровым номером 35:16:0201044:170**

н787У	-	-	425695.59	4273712.34	Метод спутниковых геодезических измерений (определений)	0.10	Mt = 0.1 , вычислено с помощью программного обеспечения EFT Field SurveyMt = 0.1 , вычислено с помощью программного обеспечения EFT Field Survey
н788У	-	-	425696.96	4273712.59	Метод спутниковых геодезических измерений (определений)	0.10	Mt = 0.1 , вычислено с помощью программного обеспечения EFT Field SurveyMt = 0.1 , вычислено с помощью программного обеспечения EFT Field Survey
н789У	-	-	425702.94	4273714.41	Метод спутниковых геодезических измерений (определений)	0.10	Mt = 0.1 , вычислено с помощью программного обеспечения EFT Field SurveyMt = 0.1 , вычислено с помощью программного обеспечения EFT Field Survey
н790У	-	-	425716.96	4273720.87	Метод спутниковых геодезических измерений (определений)	0.10	Mt = 0.1 , вычислено с помощью программного обеспечения EFT Field SurveyMt = 0.1 , вычислено с помощью программного обеспечения EFT Field Survey
н791У	-	-	425711.71	4273737.38	Метод спутниковых геодезических измерений (определений)	0.10	Mt = 0.1 , вычислено с помощью программного обеспечения EFT Field SurveyMt = 0.1 , вычислено с помощью программного обеспечения EFT Field Survey
н792У	-	-	425691.20	4273738.36	Метод спутниковых геодезических измерений (определений)	0.10	Mt = 0.1 , вычислено с помощью программного обеспечения EFT Field SurveyMt = 0.1 , вычислено с помощью программного обеспечения EFT Field Survey

**1. Сведения о характерных точках границы уточняемого земельного участка
с кадастровым номером 35:16:0201044:170**

н793У	-	-	425676.33	4273739.33	Метод спутниковых геодезических измерений (определений)	0.10	Mt = 0.1 , вычислено с помощью программного обеспечения EFT Field SurveyMt = 0.1 , вычислено с помощью программного обеспечения EFT Field Survey
н783У	-	-	425677.25	4273705.66	Метод спутниковых геодезических измерений (определений)	0.10	Mt = 0.1 , вычислено с помощью программного обеспечения EFT Field SurveyMt = 0.1 , вычислено с помощью программного обеспечения EFT Field Survey

**2. Сведения о частях границ уточняемого земельного участка
с кадастровым номером 35:16:0201044:170**

Обозначение части границ		Горизонтальное проложение (S), м	Описание прохождения части границ	Отметка о наличии земельного спора о местоположении границ земельного участка
от т.	до т.			
1	2	3	4	5
н783У	н784У	10.91	-	-
н784У	н785У	7.97	-	-
н785У	н786У	1.48	-	-
н786У	н787У	3.33	-	-
н787У	н788У	1.39	-	-
н788У	н789У	6.25	-	-
н789У	н790У	15.44	-	-
н790У	н791У	17.32	-	-
н791У	н792У	20.53	-	-
н792У	н793У	14.90	-	-
н793У	н783У	33.68	-	-

**3. Общие сведения об уточняемом земельном участке
с кадастровым номером 35:16:0201044:170**

№ п/п	Наименование характеристик земельного участка	Значение характеристики
1	2	3
1	Адрес земельного участка	-
	Местоположение земельного участка (при отсутствии присвоенного адреса)	Российская Федерация, Вологодская область, район Никольский, сельсовет Зеленцовский, деревня Зеленцово, дом 100 а
	Дополнительные сведения о местоположении земельного участка	-
2	Площадь земельного участка ± величина погрешности определения площади (P ± ΔP), м2	1022 ± 11

3	Формула, примененная для расчета предельной допустимой погрешности определения площади земельного участка (ΔP), м ²	$\Delta P = 3.5 * M_t * \sqrt{P} = 3.5 * 0,1 * \sqrt{1022} = 11$
4	Площадь земельного участка согласно сведениям Единого государственного реестра недвижимости (Ркад), м ²	600
5	Оценка расхождения Р и Ркад (Р - Ркад), м ²	422
6	Предельный минимальный и максимальный размер земельного участка (Рмин и Рмакс), м ²	- -
7	Кадастровый или иной номер (обозначение) здания, сооружения, объекта незавершенного строительства, расположенного на земельном участке	-
8	Иные сведения	-

Сведения об уточняемых земельных участках

1. Сведения о характерных точках границы уточняемого земельного участка с кадастровым номером 35:16:0201044:177

Зона № -

Обозначение характерных точек границ	Существующие координаты, м		Уточненные координаты, м		Метод определения координат	Средняя квадратическая погрешность определения координат характерной точки (Mt), м	Формулы, примененные для расчета средней квадратической погрешности определения координат характерной точки (Mt),м
	X	Y	X	Y			
1	2	3	4	5	6	7	8
н794У	-	-	425833.20	4273932.28	Метод спутниковых геодезических измерений (определений)	0.10	Mt = 0.1 , вычислено с помощью программного обеспечения EFT Field Survey
н795У	-	-	425837.14	4273947.98	Метод спутниковых геодезических измерений (определений)	0.10	Mt = 0.1 , вычислено с помощью программного обеспечения EFT Field Survey
н796У	-	-	425839.05	4273953.34	Метод спутниковых геодезических измерений (определений)	0.10	Mt = 0.1 , вычислено с помощью программного обеспечения EFT Field Survey
н797У	-	-	425840.46	4273960.33	Метод спутниковых геодезических измерений (определений)	0.10	Mt = 0.1 , вычислено с помощью программного обеспечения EFT Field Survey
н798У	-	-	425841.25	4273967.91	Метод спутниковых геодезических измерений (определений)	0.10	Mt = 0.1 , вычислено с помощью программного обеспечения EFT Field Survey
н799У	-	-	425835.10	4273978.43	Метод спутниковых геодезических измерений (определений)	0.10	Mt = 0.1 , вычислено с помощью программного обеспечения EFT Field Survey
н800У	-	-	425832.90	4273984.13	Метод спутниковых геодезических измерений (определений)	0.10	Mt = 0.1 , вычислено с помощью программного обеспечения EFT Field Survey
н801У	-	-	425822.87	4273992.63	Метод спутниковых геодезических измерений (определений)	0.10	Mt = 0.1 , вычислено с помощью программного обеспечения EFT Field Survey
н802У	-	-	425814.60	4273995.72	Метод спутниковых геодезических измерений (определений)	0.10	Mt = 0.1 , вычислено с помощью программного обеспечения EFT Field Survey

**1. Сведения о характерных точках границы уточняемого земельного участка
с кадастровым номером 35:16:0201044:177**

н803У	-	-	425804.51	4273997.81	Метод спутниковых геодезических измерений (определений)	0.10	Mt = 0.1 , вычислено с помощью программного обеспечения EFT Field Survey
н804У	-	-	425789.64	4273995.61	Метод спутниковых геодезических измерений (определений)	0.10	Mt = 0.1 , вычислено с помощью программного обеспечения EFT Field Survey
н805У	-	-	425786.51	4273994.61	Метод спутниковых геодезических измерений (определений)	0.10	Mt = 0.1 , вычислено с помощью программного обеспечения EFT Field Survey
н806У	-	-	425780.37	4273990.77	Метод спутниковых геодезических измерений (определений)	0.10	Mt = 0.1 , вычислено с помощью программного обеспечения EFT Field Survey
н807У	-	-	425771.80	4273973.56	Метод спутниковых геодезических измерений (определений)	0.10	Mt = 0.1 , вычислено с помощью программного обеспечения EFT Field Survey
н808У	-	-	425766.31	4273969.36	Метод спутниковых геодезических измерений (определений)	0.10	Mt = 0.1 , вычислено с помощью программного обеспечения EFT Field Survey
н809У	-	-	425754.45	4273953.25	Метод спутниковых геодезических измерений (определений)	0.10	Mt = 0.1 , вычислено с помощью программного обеспечения EFT Field Survey
н810У	-	-	425751.41	4273940.55	Метод спутниковых геодезических измерений (определений)	0.10	Mt = 0.1 , вычислено с помощью программного обеспечения EFT Field Survey
н811У	-	-	425752.23	4273940.58	Метод спутниковых геодезических измерений (определений)	0.10	Mt = 0.1 , вычислено с помощью программного обеспечения EFT Field Survey
н812У	-	-	425785.68	4273936.99	Метод спутниковых геодезических измерений (определений)	0.10	Mt = 0.1 , вычислено с помощью программного обеспечения EFT Field Survey
н813У	-	-	425793.97	4273936.47	Метод спутниковых геодезических измерений (определений)	0.10	Mt = 0.1 , вычислено с помощью программного обеспечения EFT Field Survey
н814У	-	-	425802.44	4273935.33	Метод спутниковых геодезических измерений (определений)	0.10	Mt = 0.1 , вычислено с помощью программного обеспечения EFT Field Survey

**1. Сведения о характерных точках границы уточняемого земельного участка
с кадастровым номером 35:16:0201044:177**

н815У	-	-	425810.10	4273934.92	Метод спутниковых геодезических измерений (определений)	0.10	Mt = 0.1 , вычислено с помощью программного обеспечения EFT Field Survey
н794У	-	-	425833.20	4273932.28	Метод спутниковых геодезических измерений (определений)	0.10	Mt = 0.1 , вычислено с помощью программного обеспечения EFT Field Survey

**2. Сведения о частях границ уточняемого земельного участка
с кадастровым номером 35:16:0201044:177**

Обозначение части границ		Горизонтальное проложение (S), м	Описание прохождения части границ	Отметка о наличии земельного спора о местоположении границ земельного участка
от т.	до т.			
1	2	3	4	5
н794У	н795У	16.19	-	-
н795У	н796У	5.69	-	-
н796У	н797У	7.13	-	-
н797У	н798У	7.62	-	-
н798У	н799У	12.19	-	-
н799У	н800У	6.11	-	-
н800У	н801У	13.15	-	-
н801У	н802У	8.83	-	-
н802У	н803У	10.30	-	-
н803У	н804У	15.03	-	-
н804У	н805У	3.29	-	-
н805У	н806У	7.24	-	-
н806У	н807У	19.23	-	-
н807У	н808У	6.91	-	-
н808У	н809У	20.00	-	-
н809У	н810У	13.06	-	-
н810У	н811У	0.82	-	-
н811У	н812У	33.64	-	-
н812У	н813У	8.31	-	-
н813У	н814У	8.55	-	-
н814У	н815У	7.67	-	-
н815У	н794У	23.25	-	-

**3. Общие сведения об уточняемом земельном участке
с кадастровым номером 35:16:0201044:177**

№ п/п	Наименование характеристик земельного участка	Значение характеристики
1	2	3
1	Адрес земельного участка	-
	Местоположение земельного участка (при отсутствии присвоенного адреса)	Российская Федерация, Вологодская область, район Никольский, сельсовет Зеленцовский, деревня Зеленцово, дом 114

	Дополнительные сведения о местоположении земельного участка	-
2	Площадь земельного участка \pm величина погрешности определения площади ($P \pm \Delta P$), м ²	4171 \pm 23
3	Формула, примененная для расчета предельной допустимой погрешности определения площади земельного участка (ΔP), м ²	$\Delta P = 3.5 * M_t * \sqrt{P} = 3.5 * 0,1 * \sqrt{4171} = 23$
4	Площадь земельного участка согласно сведениям Единого государственного реестра недвижимости (Ркад), м ²	5000
5	Оценка расхождения P и Ркад (P - Ркад), м ²	829
6	Предельный минимальный и максимальный размер земельного участка (Рмин и Рмакс), м ²	- -
7	Кадастровый или иной номер (обозначение) здания, сооружения, объекта незавершенного строительства, расположенного на земельном участке	-
8	Иные сведения	-

Сведения об уточняемых земельных участках

1. Сведения о характерных точках границы уточняемого земельного участка с кадастровым номером 35:16:0201044:178

Зона № -

Обозначение характерных точек границ	Существующие координаты, м		Уточненные координаты, м		Метод определения координат	Средняя квадратическая погрешность определения координат характерной точки (Mt), м	Формулы, примененные для расчета средней квадратической погрешности определения координат характерной точки (Mt), м
	X	Y	X	Y			
1	2	3	4	5	6	7	8
н816У	-	-	425710.02	4273913.59	Метод спутниковых геодезических измерений (определений)	0.10	Mt = 0.1 , вычислено с помощью программного обеспечения EFT Field Survey
н817У	-	-	425670.05	4273919.24	Метод спутниковых геодезических измерений (определений)	0.10	Mt = 0.1 , вычислено с помощью программного обеспечения EFT Field Survey
н818У	-	-	425660.97	4273900.79	Метод спутниковых геодезических измерений (определений)	0.10	Mt = 0.1 , вычислено с помощью программного обеспечения EFT Field Survey
н819У	-	-	425645.52	4273902.21	Метод спутниковых геодезических измерений (определений)	0.10	Mt = 0.1 , вычислено с помощью программного обеспечения EFT Field Survey
н820У	-	-	425644.84	4273900.94	Метод спутниковых геодезических измерений (определений)	0.10	Mt = 0.1 , вычислено с помощью программного обеспечения EFT Field Survey
н821У	-	-	425642.75	4273895.91	Метод спутниковых геодезических измерений (определений)	0.10	Mt = 0.1 , вычислено с помощью программного обеспечения EFT Field Survey
н822У	-	-	425654.55	4273888.86	Метод спутниковых геодезических измерений (определений)	0.10	Mt = 0.1 , вычислено с помощью программного обеспечения EFT Field Survey
н823У	-	-	425658.79	4273883.40	Метод спутниковых геодезических измерений (определений)	0.10	Mt = 0.1 , вычислено с помощью программного обеспечения EFT Field Survey
н824У	-	-	425660.82	4273880.23	Метод спутниковых геодезических измерений (определений)	0.10	Mt = 0.1 , вычислено с помощью программного обеспечения EFT Field Survey

**1. Сведения о характерных точках границы уточняемого земельного участка
с кадастровым номером 35:16:0201044:178**

н825У	-	-	425673.70	4273875.49	Метод спутниковых геодезических измерений (определений)	0.10	Mt = 0.1 , вычислено с помощью программного обеспечения EFT Field Survey
н826У	-	-	425677.70	4273874.90	Метод спутниковых геодезических измерений (определений)	0.10	Mt = 0.1 , вычислено с помощью программного обеспечения EFT Field Survey
н827У	-	-	425686.60	4273874.01	Метод спутниковых геодезических измерений (определений)	0.10	Mt = 0.1 , вычислено с помощью программного обеспечения EFT Field Survey
н828У	-	-	425691.68	4273873.80	Метод спутниковых геодезических измерений (определений)	0.10	Mt = 0.1 , вычислено с помощью программного обеспечения EFT Field Survey
н829У	-	-	425699.24	4273876.55	Метод спутниковых геодезических измерений (определений)	0.10	Mt = 0.1 , вычислено с помощью программного обеспечения EFT Field Survey
н830У	-	-	425703.41	4273881.26	Метод спутниковых геодезических измерений (определений)	0.10	Mt = 0.1 , вычислено с помощью программного обеспечения EFT Field Survey
н831У	-	-	425706.38	4273895.15	Метод спутниковых геодезических измерений (определений)	0.10	Mt = 0.1 , вычислено с помощью программного обеспечения EFT Field Survey
н832У	-	-	425708.17	4273904.48	Метод спутниковых геодезических измерений (определений)	0.10	Mt = 0.1 , вычислено с помощью программного обеспечения EFT Field Survey
н816У	-	-	425710.02	4273913.59	Метод спутниковых геодезических измерений (определений)	0.10	Mt = 0.1 , вычислено с помощью программного обеспечения EFT Field Survey

**2. Сведения о частях границ уточняемого земельного участка
с кадастровым номером 35:16:0201044:178**

Обозначение части границ		Горизонтальное проложение (S), м	Описание прохождения части границ	Отметка о наличии земельного спора о местоположении границ земельного участка
от т.	до т.			
1	2	3	4	5
н816У	н817У	40.37	-	-
н817У	н818У	20.56	-	-
н818У	н819У	15.52	-	-
н819У	н820У	1.44	-	-
н820У	н821У	5.45	-	-
н821У	н822У	13.75	-	-
н822У	н823У	6.91	-	-

н823У	н824У	3.76	-	-
н824У	н825У	13.72	-	-
н825У	н826У	4.04	-	-
н826У	н827У	8.94	-	-
н827У	н828У	5.08	-	-
н828У	н829У	8.04	-	-
н829У	н830У	6.29	-	-
н830У	н831У	14.20	-	-
н831У	н832У	9.50	-	-
н832У	н816У	9.30	-	-

**3. Общие сведения об уточняемом земельном участке
с кадастровым номером 35:16:0201044:178**

№ п/п	Наименование характеристик земельного участка	Значение характеристики
1	2	3
1	Адрес земельного участка	-
	Местоположение земельного участка (при отсутствии присвоенного адреса)	Российская Федерация, Вологодская область, район Никольский, сельсовет Зеленцовский, деревня Зеленцово, дом 108
	Дополнительные сведения о местоположении земельного участка	-
2	Площадь земельного участка ± величина погрешности определения площади ($P \pm \Delta P$), м ²	1992 ± 16
3	Формула, примененная для расчета предельной допустимой погрешности определения площади земельного участка (ΔP), м ²	$\Delta P = 3.5 * M_t * \sqrt{P} = 3.5 * 0,1 * \sqrt{1992} = 16$
4	Площадь земельного участка согласно сведениям Единого государственного реестра недвижимости (Ркад), м ²	2650
5	Оценка расхождения P и Ркад ($P - P_{кад}$), м ²	658
6	Предельный минимальный и максимальный размер земельного участка ($P_{мин}$ и $P_{макс}$), м ²	- -
7	Кадастровый или иной номер (обозначение) здания, сооружения, объекта незавершенного строительства, расположенного на земельном участке	35:16:0201044:379
8	Иные сведения	-

Сведения об уточняемых земельных участках

1. Сведения о характерных точках границы уточняемого земельного участка с кадастровым номером 35:16:0201044:181

Зона № -

Обозначение характерных точек границ	Существующие координаты, м		Уточненные координаты, м		Метод определения координат	Средняя квадратическая погрешность определения координат характерной точки (Mt), м	Формулы, примененные для расчета средней квадратической погрешности определения координат характерной точки (Mt), м
	X	Y	X	Y			
1	2	3	4	5	6	7	8
н833У	-	-	425739.30	4273912.23	Метод спутниковых геодезических измерений (определений)	0.10	Mt = 0.1 , вычислено с помощью программного обеспечения EFT Field Survey
н834У	-	-	425731.19	4273912.43	Метод спутниковых геодезических измерений (определений)	0.10	Mt = 0.1 , вычислено с помощью программного обеспечения EFT Field Survey
н835У	-	-	425718.40	4273899.25	Метод спутниковых геодезических измерений (определений)	0.10	Mt = 0.1 , вычислено с помощью программного обеспечения EFT Field Survey
н836У	-	-	425716.36	4273885.68	Метод спутниковых геодезических измерений (определений)	0.10	Mt = 0.1 , вычислено с помощью программного обеспечения EFT Field Survey
н837У	-	-	425789.60	4273881.39	Метод спутниковых геодезических измерений (определений)	0.10	Mt = 0.1 , вычислено с помощью программного обеспечения EFT Field Survey
н838У	-	-	425791.46	4273911.90	Метод спутниковых геодезических измерений (определений)	0.10	Mt = 0.1 , вычислено с помощью программного обеспечения EFT Field Survey
н833У	-	-	425739.30	4273912.23	Метод спутниковых геодезических измерений (определений)	0.10	Mt = 0.1 , вычислено с помощью программного обеспечения EFT Field Survey

2. Сведения о частях границ уточняемого земельного участка с кадастровым номером 35:16:0201044:181

Обозначение части границ		Горизонтальное проложение (S), м	Описание прохождения части границ	Отметка о наличии земельного спора о местоположении границ земельного участка
от т.	до т.			
1	2	3	4	5
н833У	н834У	8.11	-	-
н834У	н835У	18.37	-	-
н835У	н836У	13.72	-	-

н836У	н837У	73.37	-	-
н837У	н838У	30.57	-	-
н838У	н833У	52.16	-	-

**3. Общие сведения об уточняемом земельном участке
с кадастровым номером 35:16:0201044:181**

№ п/п	Наименование характеристик земельного участка	Значение характеристики
1	2	3
1	Адрес земельного участка	-
	Местоположение земельного участка (при отсутствии присвоенного адреса)	Российская Федерация, Вологодская область, район Никольский, сельсовет Зеленцовский, деревня Зеленцово, дом 109
	Дополнительные сведения о местоположении земельного участка	-
2	Площадь земельного участка ± величина погрешности определения площади ($P \pm \Delta P$), м ²	2001 ± 16
3	Формула, примененная для расчета предельной допустимой погрешности определения площади земельного участка (ΔP), м ²	$\Delta P = 3.5 * M_t * \sqrt{P} = 3.5 * 0,1 * \sqrt{2001} = 16$
4	Площадь земельного участка согласно сведениям Единого государственного реестра недвижимости (Ркад), м ²	1800
5	Оценка расхождения P и Ркад ($P - P_{кад}$), м ²	201
6	Предельный минимальный и максимальный размер земельного участка ($P_{мин}$ и $P_{макс}$), м ²	- -
7	Кадастровый или иной номер (обозначение) здания, сооружения, объекта незавершенного строительства, расположенного на земельном участке	-
8	Иные сведения	-

Сведения об уточняемых земельных участках

1. Сведения о характерных точках границы уточняемого земельного участка с кадастровым номером 35:16:0201044:182

Зона № -

Обозначение характерных точек границ	Существующие координаты, м		Уточненные координаты, м		Метод определения координат	Средняя квадратическая погрешность определения координат характерной точки (Mt), м	Формулы, примененные для расчета средней квадратической погрешности определения координат характерной точки (Mt), м
	X	Y	X	Y			
1	2	3	4	5	6	7	8
н839У	-	-	425856.18	4274021.66	Метод спутниковых геодезических измерений (определений)	0.10	Mt = 0.1 , вычислено с помощью программного обеспечения EFT Field Survey
н840У	-	-	425855.49	4274035.92	Метод спутниковых геодезических измерений (определений)	0.10	Mt = 0.1 , вычислено с помощью программного обеспечения EFT Field Survey
н841У	-	-	425854.72	4274054.71	Метод спутниковых геодезических измерений (определений)	0.10	Mt = 0.1 , вычислено с помощью программного обеспечения EFT Field Survey
н842У	-	-	425849.30	4274077.54	Метод спутниковых геодезических измерений (определений)	0.10	Mt = 0.1 , вычислено с помощью программного обеспечения EFT Field Survey
н843У	-	-	425839.81	4274078.35	Метод спутниковых геодезических измерений (определений)	0.10	Mt = 0.1 , вычислено с помощью программного обеспечения EFT Field Survey
н844У	-	-	425819.12	4274079.64	Метод спутниковых геодезических измерений (определений)	0.10	Mt = 0.1 , вычислено с помощью программного обеспечения EFT Field Survey
н845У	-	-	425812.91	4274077.99	Метод спутниковых геодезических измерений (определений)	0.10	Mt = 0.1 , вычислено с помощью программного обеспечения EFT Field Survey
н846У	-	-	425812.39	4274079.96	Метод спутниковых геодезических измерений (определений)	0.10	Mt = 0.1 , вычислено с помощью программного обеспечения EFT Field Survey
н847У	-	-	425790.10	4274074.06	Метод спутниковых геодезических измерений (определений)	0.10	Mt = 0.1 , вычислено с помощью программного обеспечения EFT Field Survey

**1. Сведения о характерных точках границы уточняемого земельного участка
с кадастровым номером 35:16:0201044:182**

н848У	-	-	425789.73	4274076.19	Метод спутниковых геодезических измерений (определений)	0.10	Mt = 0.1 , вычислено с помощью программного обеспечения EFT Field Survey
н849У	-	-	425784.34	4274075.26	Метод спутниковых геодезических измерений (определений)	0.10	Mt = 0.1 , вычислено с помощью программного обеспечения EFT Field Survey
н850У	-	-	425784.64	4274072.43	Метод спутниковых геодезических измерений (определений)	0.10	Mt = 0.1 , вычислено с помощью программного обеспечения EFT Field Survey
н851У	-	-	425774.36	4274068.44	Метод спутниковых геодезических измерений (определений)	0.10	Mt = 0.1 , вычислено с помощью программного обеспечения EFT Field Survey
н852У	-	-	425775.25	4274064.41	Метод спутниковых геодезических измерений (определений)	0.10	Mt = 0.1 , вычислено с помощью программного обеспечения EFT Field Survey
н853У	-	-	425778.67	4274059.46	Метод спутниковых геодезических измерений (определений)	0.10	Mt = 0.1 , вычислено с помощью программного обеспечения EFT Field Survey
н854У	-	-	425779.52	4274057.00	Метод спутниковых геодезических измерений (определений)	0.10	Mt = 0.1 , вычислено с помощью программного обеспечения EFT Field Survey
н855У	-	-	425779.83	4274053.64	Метод спутниковых геодезических измерений (определений)	0.10	Mt = 0.1 , вычислено с помощью программного обеспечения EFT Field Survey
н856У	-	-	425785.30	4274046.76	Метод спутниковых геодезических измерений (определений)	0.10	Mt = 0.1 , вычислено с помощью программного обеспечения EFT Field Survey
н857У	-	-	425789.20	4274038.72	Метод спутниковых геодезических измерений (определений)	0.10	Mt = 0.1 , вычислено с помощью программного обеспечения EFT Field Survey
н858У	-	-	425797.05	4274024.69	Метод спутниковых геодезических измерений (определений)	0.10	Mt = 0.1 , вычислено с помощью программного обеспечения EFT Field Survey
н859У	-	-	425811.05	4274023.83	Метод спутниковых геодезических измерений (определений)	0.10	Mt = 0.1 , вычислено с помощью программного обеспечения EFT Field Survey

**1. Сведения о характерных точках границы уточняемого земельного участка
с кадастровым номером 35:16:0201044:182**

н860У	-	-	425827.97	4274022.79	Метод спутниковых геодезических измерений (определений)	0.10	Mt = 0.1 , вычислено с помощью программного обеспечения EFT Field Survey
н861У	-	-	425843.18	4274022.30	Метод спутниковых геодезических измерений (определений)	0.10	Mt = 0.1 , вычислено с помощью программного обеспечения EFT Field Survey
н839У	-	-	425856.18	4274021.66	Метод спутниковых геодезических измерений (определений)	0.10	Mt = 0.1 , вычислено с помощью программного обеспечения EFT Field Survey

**2. Сведения о частях границ уточняемого земельного участка
с кадастровым номером 35:16:0201044:182**

Обозначение части границ		Горизонтальное проложение (S), м	Описание прохождения части границ	Отметка о наличии земельного спора о местоположении границ земельного участка
от т.	до т.			
1	2	3	4	5
н839У	н840У	14.28	-	-
н840У	н841У	18.81	-	-
н841У	н842У	23.46	-	-
н842У	н843У	9.52	-	-
н843У	н844У	20.73	-	-
н844У	н845У	6.43	-	-
н845У	н846У	2.04	-	-
н846У	н847У	23.06	-	-
н847У	н848У	2.16	-	-
н848У	н849У	5.47	-	-
н849У	н850У	2.85	-	-
н850У	н851У	11.03	-	-
н851У	н852У	4.13	-	-
н852У	н853У	6.02	-	-
н853У	н854У	2.60	-	-
н854У	н855У	3.37	-	-
н855У	н856У	8.79	-	-
н856У	н857У	8.94	-	-
н857У	н858У	16.08	-	-
н858У	н859У	14.03	-	-
н859У	н860У	16.95	-	-
н860У	н861У	15.22	-	-
н861У	н839У	13.02	-	-

**3. Общие сведения об уточняемом земельном участке
с кадастровым номером 35:16:0201044:182**

№ п/п	Наименование характеристик земельного участка	Значение характеристики
1	2	3
1	Адрес земельного участка	-
	Местоположение земельного участка (при отсутствии присвоенного адреса)	Российская Федерация, Вологодская область, район Никольский, сельсовет Зеленцовский, деревня Зеленцово, дом 115
	Дополнительные сведения о местоположении земельного участка	-
2	Площадь земельного участка ± величина погрешности определения площади (P ± ΔP), м2	3782 ± 22
3	Формула, примененная для расчета предельной допустимой погрешности определения площади земельного участка (ΔP), м2	$\Delta P = 3.5 * M_t * \sqrt{P} = 3.5 * 0,1 * \sqrt{3782} = 22$
4	Площадь земельного участка согласно сведениям Единого государственного реестра недвижимости (Ркад), м2	2500
5	Оценка расхождения P и Ркад (P - Ркад), м2	1282
6	Предельный минимальный и максимальный размер земельного участка (Рмин и Рмакс), м2	- -
7	Кадастровый или иной номер (обозначение) здания, сооружения, объекта незавершенного строительства, расположенного на земельном участке	-
8	Иные сведения	-

Сведения об уточняемых земельных участках

1. Сведения о характерных точках границы уточняемого земельного участка с кадастровым номером 35:16:0201044:184

Зона № -

Обозначение характерных точек границ	Существующие координаты, м		Уточненные координаты, м		Метод определения координат	Средняя квадратическая погрешность определения координат характерной точки (Mt), м	Формулы, примененные для расчета средней квадратической погрешности определения координат характерной точки (Mt), м
	X	Y	X	Y			
1	2	3	4	5	6	7	8
н161У	-	-	425838.60	4274165.00	Метод спутниковых геодезических измерений (определений)	0.10	Mt = 0.1 , вычислено с помощью программного обеспечения EFT Field Survey
н862У	-	-	425849.88	4274187.57	Метод спутниковых геодезических измерений (определений)	0.10	Mt = 0.1 , вычислено с помощью программного обеспечения EFT Field Survey
н863У	-	-	425851.75	4274190.30	Метод спутниковых геодезических измерений (определений)	0.10	Mt = 0.1 , вычислено с помощью программного обеспечения EFT Field Survey
н864У	-	-	425850.41	4274201.67	Метод спутниковых геодезических измерений (определений)	0.10	Mt = 0.1 , вычислено с помощью программного обеспечения EFT Field Survey
н865У	-	-	425848.91	4274205.70	Метод спутниковых геодезических измерений (определений)	0.10	Mt = 0.1 , вычислено с помощью программного обеспечения EFT Field Survey
н866У	-	-	425827.34	4274201.01	Метод спутниковых геодезических измерений (определений)	0.10	Mt = 0.1 , вычислено с помощью программного обеспечения EFT Field Survey
н867У	-	-	425778.23	4274186.58	Метод спутниковых геодезических измерений (определений)	0.10	Mt = 0.1 , вычислено с помощью программного обеспечения EFT Field Survey
н868У	-	-	425769.54	4274182.71	Метод спутниковых геодезических измерений (определений)	0.10	Mt = 0.1 , вычислено с помощью программного обеспечения EFT Field Survey
н869У	-	-	425750.51	4274175.86	Метод спутниковых геодезических измерений (определений)	0.10	Mt = 0.1 , вычислено с помощью программного обеспечения EFT Field Survey

**1. Сведения о характерных точках границы уточняемого земельного участка
с кадастровым номером 35:16:0201044:184**

н870У	-	-	425745.87	4274175.16	Метод спутниковых геодезических измерений (определений)	0.10	Mt = 0.1 , вычислено с помощью программного обеспечения EFT Field Survey
н871У	-	-	425746.22	4274170.84	Метод спутниковых геодезических измерений (определений)	0.10	Mt = 0.1 , вычислено с помощью программного обеспечения EFT Field Survey
н164У	-	-	425749.37	4274140.29	Метод спутниковых геодезических измерений (определений)	0.10	Mt = 0.1 , вычислено с помощью программного обеспечения EFT Field Survey
н163У	-	-	425793.40	4274154.26	Метод спутниковых геодезических измерений (определений)	0.10	Mt = 0.1 , вычислено с помощью программного обеспечения EFT Field Survey
н162У	-	-	425828.48	4274163.41	Метод спутниковых геодезических измерений (определений)	0.10	Mt = 0.1 , вычислено с помощью программного обеспечения EFT Field Survey
н161У	-	-	425838.60	4274165.00	Метод спутниковых геодезических измерений (определений)	0.10	Mt = 0.1 , вычислено с помощью программного обеспечения EFT Field Survey

**2. Сведения о частях границ уточняемого земельного участка
с кадастровым номером 35:16:0201044:184**

Обозначение части границ		Горизонтальное проложение (S), м	Описание прохождения части границ	Отметка о наличии земельного спора о местоположении границ земельного участка
от т.	до т.			
1	2	3	4	5
н161У	н862У	25.23	-	-
н862У	н863У	3.31	-	-
н863У	н864У	11.45	-	-
н864У	н865У	4.30	-	-
н865У	н866У	22.07	-	-
н866У	н867У	51.19	-	-
н867У	н868У	9.51	-	-
н868У	н869У	20.23	-	-
н869У	н870У	4.69	-	-
н870У	н871У	4.33	-	-
н871У	н164У	30.71	-	-
н164У	н163У	46.19	-	-
н163У	н162У	36.25	-	-
н162У	н161У	10.24	-	-

**3. Общие сведения об уточняемом земельном участке
с кадастровым номером 35:16:0201044:184**

№ п/п	Наименование характеристик земельного участка	Значение характеристики
1	2	3
1	Адрес земельного участка	-
	Местоположение земельного участка (при отсутствии присвоенного адреса)	Российская Федерация, Вологодская область, район Никольский, сельсовет Зеленцовский, деревня Зеленцово, дом 117
	Дополнительные сведения о местоположении земельного участка	-
2	Площадь земельного участка ± величина погрешности определения площади ($P \pm \Delta P$), м ²	3692 ± 21
3	Формула, примененная для расчета предельной допустимой погрешности определения площади земельного участка (ΔP), м ²	$\Delta P = 3.5 * M_t * \sqrt{P} = 3.5 * 0,1 * \sqrt{3692} = 21$
4	Площадь земельного участка согласно сведениям Единого государственного реестра недвижимости (Ркад), м ²	2100
5	Оценка расхождения Р и Ркад (Р - Ркад), м ²	1592
6	Предельный минимальный и максимальный размер земельного участка (Рмин и Рмакс), м ²	- -
7	Кадастровый или иной номер (обозначение) здания, сооружения, объекта незавершенного строительства, расположенного на земельном участке	-
8	Иные сведения	-

Сведения об уточняемых земельных участках

1. Сведения о характерных точках границы уточняемого земельного участка с кадастровым номером 35:16:0201044:185

Зона № -

Обозначение характерных точек границ	Существующие координаты, м		Уточненные координаты, м		Метод определения координат	Средняя квадратическая погрешность определения координат характерной точки (Mt), м	Формулы, примененные для расчета средней квадратической погрешности определения координат характерной точки (Mt), м
	X	Y	X	Y			
1	2	3	4	5	6	7	8
н872У	-	-	425810.61	4274230.17	Метод спутниковых геодезических измерений (определений)	0.10	Mt = 0.1 , вычислено с помощью программного обеспечения EFT Field Survey
н873У	-	-	425808.02	4274244.25	Метод спутниковых геодезических измерений (определений)	0.10	Mt = 0.1 , вычислено с помощью программного обеспечения EFT Field Survey
н874У	-	-	425798.09	4274250.98	Метод спутниковых геодезических измерений (определений)	0.10	Mt = 0.1 , вычислено с помощью программного обеспечения EFT Field Survey
н875У	-	-	425788.53	4274257.63	Метод спутниковых геодезических измерений (определений)	0.10	Mt = 0.1 , вычислено с помощью программного обеспечения EFT Field Survey
н876У	-	-	425770.55	4274270.92	Метод спутниковых геодезических измерений (определений)	0.10	Mt = 0.1 , вычислено с помощью программного обеспечения EFT Field Survey
н877У	-	-	425762.81	4274276.55	Метод спутниковых геодезических измерений (определений)	0.10	Mt = 0.1 , вычислено с помощью программного обеспечения EFT Field Survey
н878У	-	-	425759.42	4274279.46	Метод спутниковых геодезических измерений (определений)	0.10	Mt = 0.1 , вычислено с помощью программного обеспечения EFT Field Survey
н879У	-	-	425742.35	4274286.69	Метод спутниковых геодезических измерений (определений)	0.10	Mt = 0.1 , вычислено с помощью программного обеспечения EFT Field Survey
н880У	-	-	425742.61	4274270.75	Метод спутниковых геодезических измерений (определений)	0.10	Mt = 0.1 , вычислено с помощью программного обеспечения EFT Field Survey

**1. Сведения о характерных точках границы уточняемого земельного участка
с кадастровым номером 35:16:0201044:185**

н881У	-	-	425743.59	4274255.99	Метод спутниковых геодезических измерений (определений)	0.10	Mt = 0.1 , вычислено с помощью программного обеспечения EFT Field Survey
н882У	-	-	425744.27	4274240.01	Метод спутниковых геодезических измерений (определений)	0.10	Mt = 0.1 , вычислено с помощью программного обеспечения EFT Field Survey
н883У	-	-	425744.35	4274226.09	Метод спутниковых геодезических измерений (определений)	0.10	Mt = 0.1 , вычислено с помощью программного обеспечения EFT Field Survey
н884У	-	-	425744.08	4274215.81	Метод спутниковых геодезических измерений (определений)	0.10	Mt = 0.1 , вычислено с помощью программного обеспечения EFT Field Survey
н885У	-	-	425755.87	4274217.70	Метод спутниковых геодезических измерений (определений)	0.10	Mt = 0.1 , вычислено с помощью программного обеспечения EFT Field Survey
н886У	-	-	425790.95	4274225.27	Метод спутниковых геодезических измерений (определений)	0.10	Mt = 0.1 , вычислено с помощью программного обеспечения EFT Field Survey
н872У	-	-	425810.61	4274230.17	Метод спутниковых геодезических измерений (определений)	0.10	Mt = 0.1 , вычислено с помощью программного обеспечения EFT Field Survey

**2. Сведения о частях границ уточняемого земельного участка
с кадастровым номером 35:16:0201044:185**

Обозначение части границ		Горизонтальное проложение (S), м	Описание прохождения части границ	Отметка о наличии земельного спора о местоположении границ земельного участка
от т.	до т.			
1	2	3	4	5
н872У	н873У	14.32	-	-
н873У	н874У	12.00	-	-
н874У	н875У	11.65	-	-
н875У	н876У	22.36	-	-
н876У	н877У	9.57	-	-
н877У	н878У	4.47	-	-
н878У	н879У	18.54	-	-
н879У	н880У	15.94	-	-
н880У	н881У	14.79	-	-
н881У	н882У	15.99	-	-
н882У	н883У	13.92	-	-
н883У	н884У	10.28	-	-
н884У	н885У	11.94	-	-

н885У	н886У	35.89	-	-
н886У	н872У	20.26	-	-

**3. Общие сведения об уточняемом земельном участке
с кадастровым номером 35:16:0201044:185**

№ п/п	Наименование характеристик земельного участка	Значение характеристики
1	2	3
1	Адрес земельного участка	-
	Местоположение земельного участка (при отсутствии присвоенного адреса)	Российская Федерация, Вологодская область, район Никольский, сельсовет Зеленцовский, деревня Зеленцово, дом 119
	Дополнительные сведения о местоположении земельного участка	-
2	Площадь земельного участка ± величина погрешности определения площади ($P \pm \Delta P$), м ²	2889 ± 19
3	Формула, примененная для расчета предельной допустимой погрешности определения площади земельного участка (ΔP), м ²	$\Delta P = 3.5 * M_t * \sqrt{P} = 3.5 * 0,1 * \sqrt{2889} = 19$
4	Площадь земельного участка согласно сведениям Единого государственного реестра недвижимости (Ркад), м ²	2000
5	Оценка расхождения P и Ркад ($P - P_{кад}$), м ²	889
6	Предельный минимальный и максимальный размер земельного участка ($P_{мин}$ и $P_{макс}$), м ²	- -
7	Кадастровый или иной номер (обозначение) здания, сооружения, объекта незавершенного строительства, расположенного на земельном участке	35:16:0201044:304
8	Иные сведения	-

Сведения об уточняемых земельных участках

1. Сведения о характерных точках границы уточняемого земельного участка с кадастровым номером 35:16:0201044:187

Зона № -

Обозначение характерных точек границ	Существующие координаты, м		Уточненные координаты, м		Метод определения координат	Средняя квадратическая погрешность определения координат характерной точки (Mt), м	Формулы, примененные для расчета средней квадратической погрешности определения координат характерной точки (Mt), м
	X	Y	X	Y			
1	2	3	4	5	6	7	8
н887У	-	-	425833.41	4274248.20	Метод спутниковых геодезических измерений (определений)	0.10	Mt = 0.1 , вычислено с помощью программного обеспечения EFT Field Survey
н888У	-	-	425833.13	4274264.75	Метод спутниковых геодезических измерений (определений)	0.10	Mt = 0.1 , вычислено с помощью программного обеспечения EFT Field Survey
н889У	-	-	425831.65	4274294.31	Метод спутниковых геодезических измерений (определений)	0.10	Mt = 0.1 , вычислено с помощью программного обеспечения EFT Field Survey
н890У	-	-	425831.88	4274306.58	Метод спутниковых геодезических измерений (определений)	0.10	Mt = 0.1 , вычислено с помощью программного обеспечения EFT Field Survey
н891У	-	-	425831.28	4274320.21	Метод спутниковых геодезических измерений (определений)	0.10	Mt = 0.1 , вычислено с помощью программного обеспечения EFT Field Survey
н892У	-	-	425831.14	4274320.19	Метод спутниковых геодезических измерений (определений)	0.10	Mt = 0.1 , вычислено с помощью программного обеспечения EFT Field Survey
н893У	-	-	425831.01	4274321.18	Метод спутниковых геодезических измерений (определений)	0.10	Mt = 0.1 , вычислено с помощью программного обеспечения EFT Field Survey
н894У	-	-	425831.24	4274321.21	Метод спутниковых геодезических измерений (определений)	0.10	Mt = 0.1 , вычислено с помощью программного обеспечения EFT Field Survey
н895У	-	-	425831.01	4274326.32	Метод спутниковых геодезических измерений (определений)	0.10	Mt = 0.1 , вычислено с помощью программного обеспечения EFT Field Survey

**1. Сведения о характерных точках границы уточняемого земельного участка
с кадастровым номером 35:16:0201044:187**

н896У	-	-	425830.19	4274334.65	Метод спутниковых геодезических измерений (определений)	0.10	Mt = 0.1 , вычислено с помощью программного обеспечения EFT Field Survey
н897У	-	-	425828.49	4274353.20	Метод спутниковых геодезических измерений (определений)	0.10	Mt = 0.1 , вычислено с помощью программного обеспечения EFT Field Survey
н898У	-	-	425827.62	4274374.17	Метод спутниковых геодезических измерений (определений)	0.10	Mt = 0.1 , вычислено с помощью программного обеспечения EFT Field Survey
н899У	-	-	425819.90	4274376.22	Метод спутниковых геодезических измерений (определений)	0.10	Mt = 0.1 , вычислено с помощью программного обеспечения EFT Field Survey
н900У	-	-	425813.94	4274376.62	Метод спутниковых геодезических измерений (определений)	0.10	Mt = 0.1 , вычислено с помощью программного обеспечения EFT Field Survey
н901У	-	-	425806.37	4274377.89	Метод спутниковых геодезических измерений (определений)	0.10	Mt = 0.1 , вычислено с помощью программного обеспечения EFT Field Survey
н902У	-	-	425800.75	4274378.20	Метод спутниковых геодезических измерений (определений)	0.10	Mt = 0.1 , вычислено с помощью программного обеспечения EFT Field Survey
н903У	-	-	425791.68	4274377.44	Метод спутниковых геодезических измерений (определений)	0.10	Mt = 0.1 , вычислено с помощью программного обеспечения EFT Field Survey
н904У	-	-	425785.86	4274376.95	Метод спутниковых геодезических измерений (определений)	0.10	Mt = 0.1 , вычислено с помощью программного обеспечения EFT Field Survey
н905У	-	-	425777.43	4274377.11	Метод спутниковых геодезических измерений (определений)	0.10	Mt = 0.1 , вычислено с помощью программного обеспечения EFT Field Survey
н906У	-	-	425777.51	4274364.48	Метод спутниковых геодезических измерений (определений)	0.10	Mt = 0.1 , вычислено с помощью программного обеспечения EFT Field Survey
н907У	-	-	425775.36	4274298.00	Метод спутниковых геодезических измерений (определений)	0.10	Mt = 0.1 , вычислено с помощью программного обеспечения EFT Field Survey

**1. Сведения о характерных точках границы уточняемого земельного участка
с кадастровым номером 35:16:0201044:187**

н908У	-	-	425773.56	4274298.06	Метод спутниковых геодезических измерений (определений)	0.10	Mt = 0.1 , вычислено с помощью программного обеспечения EFT Field Survey
н909У	-	-	425772.11	4274289.68	Метод спутниковых геодезических измерений (определений)	0.10	Mt = 0.1 , вычислено с помощью программного обеспечения EFT Field Survey
н910У	-	-	425774.88	4274289.20	Метод спутниковых геодезических измерений (определений)	0.10	Mt = 0.1 , вычислено с помощью программного обеспечения EFT Field Survey
н911У	-	-	425774.54	4274287.34	Метод спутниковых геодезических измерений (определений)	0.10	Mt = 0.1 , вычислено с помощью программного обеспечения EFT Field Survey
н912У	-	-	425784.48	4274281.34	Метод спутниковых геодезических измерений (определений)	0.10	Mt = 0.1 , вычислено с помощью программного обеспечения EFT Field Survey
н913У	-	-	425793.24	4274275.28	Метод спутниковых геодезических измерений (определений)	0.10	Mt = 0.1 , вычислено с помощью программного обеспечения EFT Field Survey
н914У	-	-	425793.14	4274273.34	Метод спутниковых геодезических измерений (определений)	0.10	Mt = 0.1 , вычислено с помощью программного обеспечения EFT Field Survey
н915У	-	-	425800.47	4274268.39	Метод спутниковых геодезических измерений (определений)	0.10	Mt = 0.1 , вычислено с помощью программного обеспечения EFT Field Survey
н916У	-	-	425804.53	4274265.25	Метод спутниковых геодезических измерений (определений)	0.10	Mt = 0.1 , вычислено с помощью программного обеспечения EFT Field Survey
н887У	-	-	425833.41	4274248.20	Метод спутниковых геодезических измерений (определений)	0.10	Mt = 0.1 , вычислено с помощью программного обеспечения EFT Field Survey
н917У	-	-	425826.63	4274266.25	Метод спутниковых геодезических измерений (определений)	0.10	Mt = 0.1 , вычислено с помощью программного обеспечения EFT Field Survey
н918У	-	-	425826.55	4274267.24	Метод спутниковых геодезических измерений (определений)	0.10	Mt = 0.1 , вычислено с помощью программного обеспечения EFT Field Survey

**1. Сведения о характерных точках границы уточняемого земельного участка
с кадастровым номером 35:16:0201044:187**

н919У	-	-	425825.55	4274267.16	Метод спутниковых геодезических измерений (определений)	0.10	Mt = 0.1 , вычислено с помощью программного обеспечения EFT Field Survey
н920У	-	-	425825.64	4274266.16	Метод спутниковых геодезических измерений (определений)	0.10	Mt = 0.1 , вычислено с помощью программного обеспечения EFT Field Survey
н917У	-	-	425826.63	4274266.25	Метод спутниковых геодезических измерений (определений)	0.10	Mt = 0.1 , вычислено с помощью программного обеспечения EFT Field Survey
н921У	-	-	425818.74	4274357.82	Метод спутниковых геодезических измерений (определений)	0.10	Mt = 0.1 , вычислено с помощью программного обеспечения EFT Field Survey
н922У	-	-	425818.65	4274358.82	Метод спутниковых геодезических измерений (определений)	0.10	Mt = 0.1 , вычислено с помощью программного обеспечения EFT Field Survey
н923У	-	-	425817.65	4274358.73	Метод спутниковых геодезических измерений (определений)	0.10	Mt = 0.1 , вычислено с помощью программного обеспечения EFT Field Survey
н924У	-	-	425817.74	4274357.74	Метод спутниковых геодезических измерений (определений)	0.10	Mt = 0.1 , вычислено с помощью программного обеспечения EFT Field Survey
н921У	-	-	425818.74	4274357.82	Метод спутниковых геодезических измерений (определений)	0.10	Mt = 0.1 , вычислено с помощью программного обеспечения EFT Field Survey

**2. Сведения о частях границ уточняемого земельного участка
с кадастровым номером 35:16:0201044:187**

Обозначение части границ		Горизонтальное проложение (S), м	Описание прохождения части границ	Отметка о наличии земельного спора о местоположении границ земельного участка
от т.	до т.			
1	2	3	4	5
н887У	н888У	16.55	-	-
н888У	н889У	29.60	-	-
н889У	н890У	12.27	-	-
н890У	н891У	13.64	-	-
н891У	н892У	0.14	-	-
н892У	н893У	1.00	-	-
н893У	н894У	0.23	-	-
н894У	н895У	5.12	-	-
н895У	н896У	8.37	-	-

н896У	н897У	18.63	-	-
н897У	н898У	20.99	-	-
н898У	н899У	7.99	-	-
н899У	н900У	5.97	-	-
н900У	н901У	7.68	-	-
н901У	н902У	5.63	-	-
н902У	н903У	9.10	-	-
н903У	н904У	5.84	-	-
н904У	н905У	8.43	-	-
н905У	н906У	12.63	-	-
н906У	н907У	66.51	-	-
н907У	н908У	1.80	-	-
н908У	н909У	8.50	-	-
н909У	н910У	2.81	-	-
н910У	н911У	1.89	-	-
н911У	н912У	11.61	-	-
н912У	н913У	10.65	-	-
н913У	н914У	1.94	-	-
н914У	н915У	8.84	-	-
н915У	н916У	5.13	-	-
н916У	н887У	33.54	-	-
н917У	н918У	0.99	-	-
н918У	н919У	1.00	-	-
н919У	н920У	1.00	-	-
н920У	н917У	0.99	-	-
н921У	н922У	1.00	-	-
н922У	н923У	1.00	-	-
н923У	н924У	0.99	-	-
н924У	н921У	1.00	-	-

**3. Общие сведения об уточняемом земельном участке
с кадастровым номером 35:16:0201044:187**

№ п/п	Наименование характеристик земельного участка	Значение характеристики
1	2	3
1	Адрес земельного участка	-
	Местоположение земельного участка (при отсутствии присвоенного адреса)	Российская Федерация, Вологодская область, район Никольский, сельсовет Зеленцовский, деревня Зеленцово, дом 131
	Дополнительные сведения о местоположении земельного участка	-
2	Площадь земельного участка ± величина погрешности определения площади ($P \pm \Delta P$), м ²	6004 ± 27

3	Формула, примененная для расчета предельной допустимой погрешности определения площади земельного участка (ΔP), м ²	$\Delta P = 3.5 * M_t * \sqrt{P} = 3.5 * 0,1 * \sqrt{6004} = 27$
4	Площадь земельного участка согласно сведениям Единого государственного реестра недвижимости (Ркад), м ²	2000
5	Оценка расхождения Р и Ркад (Р - Ркад), м ²	4004
6	Предельный минимальный и максимальный размер земельного участка (Рмин и Рмакс), м ²	- -
7	Кадастровый или иной номер (обозначение) здания, сооружения, объекта незавершенного строительства, расположенного на земельном участке	35:16:0201044:477
8	Иные сведения	-

Сведения об уточняемых земельных участках

1. Сведения о характерных точках границы уточняемого земельного участка с кадастровым номером 35:16:0201044:189

Зона № -

Обозначение характерных точек границ	Существующие координаты, м		Уточненные координаты, м		Метод определения координат	Средняя квадратическая погрешность определения координат характерной точки (Mt), м	Формулы, примененные для расчета средней квадратической погрешности определения координат характерной точки (Mt), м
	X	Y	X	Y			
1	2	3	4	5	6	7	8
н925У	-	-	425897.12	4274202.91	Метод спутниковых геодезических измерений (определений)	0.10	Mt = 0.1 , вычислено с помощью программного обеспечения EFT Field Survey
н926У	-	-	425900.68	4274222.58	Метод спутниковых геодезических измерений (определений)	0.10	Mt = 0.1 , вычислено с помощью программного обеспечения EFT Field Survey
н927У	-	-	425902.31	4274222.93	Метод спутниковых геодезических измерений (определений)	0.10	Mt = 0.1 , вычислено с помощью программного обеспечения EFT Field Survey
н928У	-	-	425902.42	4274231.22	Метод спутниковых геодезических измерений (определений)	0.10	Mt = 0.1 , вычислено с помощью программного обеспечения EFT Field Survey
н929У	-	-	425902.66	4274242.09	Метод спутниковых геодезических измерений (определений)	0.10	Mt = 0.1 , вычислено с помощью программного обеспечения EFT Field Survey
н930У	-	-	425900.16	4274260.91	Метод спутниковых геодезических измерений (определений)	0.10	Mt = 0.1 , вычислено с помощью программного обеспечения EFT Field Survey
н931У	-	-	425891.78	4274301.50	Метод спутниковых геодезических измерений (определений)	0.10	Mt = 0.1 , вычислено с помощью программного обеспечения EFT Field Survey
н932У	-	-	425889.71	4274322.63	Метод спутниковых геодезических измерений (определений)	0.10	Mt = 0.1 , вычислено с помощью программного обеспечения EFT Field Survey
н933У	-	-	425886.67	4274351.54	Метод спутниковых геодезических измерений (определений)	0.10	Mt = 0.1 , вычислено с помощью программного обеспечения EFT Field Survey

**1. Сведения о характерных точках границы уточняемого земельного участка
с кадастровым номером 35:16:0201044:189**

н934У	-	-	425869.73	4274353.29	Метод спутниковых геодезических измерений (определений)	0.10	Mt = 0.1 , вычислено с помощью программного обеспечения EFT Field Survey
н897У	-	-	425828.49	4274353.20	Метод спутниковых геодезических измерений (определений)	0.10	Mt = 0.1 , вычислено с помощью программного обеспечения EFT Field Survey
н896У	-	-	425830.19	4274334.65	Метод спутниковых геодезических измерений (определений)	0.10	Mt = 0.1 , вычислено с помощью программного обеспечения EFT Field Survey
н895У	-	-	425831.01	4274326.32	Метод спутниковых геодезических измерений (определений)	0.10	Mt = 0.1 , вычислено с помощью программного обеспечения EFT Field Survey
н894У	-	-	425831.24	4274321.21	Метод спутниковых геодезических измерений (определений)	0.10	Mt = 0.1 , вычислено с помощью программного обеспечения EFT Field Survey
н935У	-	-	425836.95	4274321.99	Метод спутниковых геодезических измерений (определений)	0.10	Mt = 0.1 , вычислено с помощью программного обеспечения EFT Field Survey
н936У	-	-	425837.09	4274321.00	Метод спутниковых геодезических измерений (определений)	0.10	Mt = 0.1 , вычислено с помощью программного обеспечения EFT Field Survey
н891У	-	-	425831.28	4274320.21	Метод спутниковых геодезических измерений (определений)	0.10	Mt = 0.1 , вычислено с помощью программного обеспечения EFT Field Survey
н890У	-	-	425831.88	4274306.58	Метод спутниковых геодезических измерений (определений)	0.10	Mt = 0.1 , вычислено с помощью программного обеспечения EFT Field Survey
н889У	-	-	425831.65	4274294.31	Метод спутниковых геодезических измерений (определений)	0.10	Mt = 0.1 , вычислено с помощью программного обеспечения EFT Field Survey
н888У	-	-	425833.13	4274264.75	Метод спутниковых геодезических измерений (определений)	0.10	Mt = 0.1 , вычислено с помощью программного обеспечения EFT Field Survey
н887У	-	-	425833.41	4274248.20	Метод спутниковых геодезических измерений (определений)	0.10	Mt = 0.1 , вычислено с помощью программного обеспечения EFT Field Survey

**1. Сведения о характерных точках границы уточняемого земельного участка
с кадастровым номером 35:16:0201044:189**

н937У	-	-	425839.24	4274244.15	Метод спутниковых геодезических измерений (определений)	0.10	Mt = 0.1 , вычислено с помощью программного обеспечения EFT Field Survey
н938У	-	-	425857.63	4274231.22	Метод спутниковых геодезических измерений (определений)	0.10	Mt = 0.1 , вычислено с помощью программного обеспечения EFT Field Survey
н939У	-	-	425863.74	4274227.72	Метод спутниковых геодезических измерений (определений)	0.10	Mt = 0.1 , вычислено с помощью программного обеспечения EFT Field Survey
н940У	-	-	425871.68	4274221.51	Метод спутниковых геодезических измерений (определений)	0.10	Mt = 0.1 , вычислено с помощью программного обеспечения EFT Field Survey
н941У	-	-	425875.79	4274219.36	Метод спутниковых геодезических измерений (определений)	0.10	Mt = 0.1 , вычислено с помощью программного обеспечения EFT Field Survey
н942У	-	-	425875.02	4274217.88	Метод спутниковых геодезических измерений (определений)	0.10	Mt = 0.1 , вычислено с помощью программного обеспечения EFT Field Survey
н943У	-	-	425878.95	4274215.01	Метод спутниковых геодезических измерений (определений)	0.10	Mt = 0.1 , вычислено с помощью программного обеспечения EFT Field Survey
н944У	-	-	425879.32	4274215.52	Метод спутниковых геодезических измерений (определений)	0.10	Mt = 0.1 , вычислено с помощью программного обеспечения EFT Field Survey
н945У	-	-	425882.52	4274213.81	Метод спутниковых геодезических измерений (определений)	0.10	Mt = 0.1 , вычислено с помощью программного обеспечения EFT Field Survey
н946У	-	-	425887.04	4274210.69	Метод спутниковых геодезических измерений (определений)	0.10	Mt = 0.1 , вычислено с помощью программного обеспечения EFT Field Survey
н947У	-	-	425894.71	4274203.87	Метод спутниковых геодезических измерений (определений)	0.10	Mt = 0.1 , вычислено с помощью программного обеспечения EFT Field Survey
н925У	-	-	425897.12	4274202.91	Метод спутниковых геодезических измерений (определений)	0.10	Mt = 0.1 , вычислено с помощью программного обеспечения EFT Field Survey

**1. Сведения о характерных точках границы уточняемого земельного участка
с кадастровым номером 35:16:0201044:189**

н948У	-	-	425837.72	4274257.39	Метод спутниковых геодезических измерений (определений)	0.10	Mt = 0.1 , вычислено с помощью программного обеспечения EFT Field Survey
н949У	-	-	425837.64	4274258.38	Метод спутниковых геодезических измерений (определений)	0.10	Mt = 0.1 , вычислено с помощью программного обеспечения EFT Field Survey
н950У	-	-	425836.64	4274258.30	Метод спутниковых геодезических измерений (определений)	0.10	Mt = 0.1 , вычислено с помощью программного обеспечения EFT Field Survey
н951У	-	-	425836.73	4274257.30	Метод спутниковых геодезических измерений (определений)	0.10	Mt = 0.1 , вычислено с помощью программного обеспечения EFT Field Survey
н948У	-	-	425837.72	4274257.39	Метод спутниковых геодезических измерений (определений)	0.10	Mt = 0.1 , вычислено с помощью программного обеспечения EFT Field Survey

**2. Сведения о частях границ уточняемого земельного участка
с кадастровым номером 35:16:0201044:189**

Обозначение части границ		Горизонтальное проложение (S), м	Описание прохождения части границ	Отметка о наличии земельного спора о местоположении границ земельного участка
от т.	до т.			
1	2	3	4	5
н925У	н926У	19.99	-	-
н926У	н927У	1.67	-	-
н927У	н928У	8.29	-	-
н928У	н929У	10.87	-	-
н929У	н930У	18.99	-	-
н930У	н931У	41.45	-	-
н931У	н932У	21.23	-	-
н932У	н933У	29.07	-	-
н933У	н934У	17.03	-	-
н934У	н897У	41.24	-	-
н897У	н896У	18.63	-	-
н896У	н895У	8.37	-	-
н895У	н894У	5.12	-	-
н894У	н935У	5.76	-	-
н935У	н936У	1.00	-	-
н936У	н891У	5.86	-	-
н891У	н890У	13.64	-	-
н890У	н889У	12.27	-	-
н889У	н888У	29.60	-	-
н888У	н887У	16.55	-	-

н887У	н937У	7.10	-	-
н937У	н938У	22.48	-	-
н938У	н939У	7.04	-	-
н939У	н940У	10.08	-	-
н940У	н941У	4.64	-	-
н941У	н942У	1.67	-	-
н942У	н943У	4.87	-	-
н943У	н944У	0.63	-	-
н944У	н945У	3.63	-	-
н945У	н946У	5.49	-	-
н946У	н947У	10.26	-	-
н947У	н925У	2.59	-	-
н948У	н949У	0.99	-	-
н949У	н950У	1.00	-	-
н950У	н951У	1.00	-	-
н951У	н948У	0.99	-	-

**3. Общие сведения об уточняемом земельном участке
с кадастровым номером 35:16:0201044:189**

№ п/п	Наименование характеристик земельного участка	Значение характеристики
1	2	3
1	Адрес земельного участка	-
	Местоположение земельного участка (при отсутствии присвоенного адреса)	Российская Федерация, Вологодская область, район Никольский, сельсовет Зеленцовский, деревня Зеленцово, дом 121
	Дополнительные сведения о местоположении земельного участка	-
2	Площадь земельного участка ± величина погрешности определения площади (P ± ΔP), м2	8051 ± 31
3	Формула, примененная для расчета предельной допустимой погрешности определения площади земельного участка (ΔP), м2	$\Delta P = 3.5 * M_t * \sqrt{P} = 3.5 * 0,1 * \sqrt{8051} = 31$
4	Площадь земельного участка согласно сведениям Единого государственного реестра недвижимости (Ркад), м2	3000
5	Оценка расхождения P и Ркад (P - Ркад), м2	5051
6	Предельный минимальный и максимальный размер земельного участка (Рмин и Рмакс), м2	- -
7	Кадастровый или иной номер (обозначение) здания, сооружения, объекта незавершенного строительства, расположенного на земельном участке	35:16:0201044:375
8	Иные сведения	-

Сведения об уточняемых земельных участках

1. Сведения о характерных точках границы уточняемого земельного участка с кадастровым номером 35:16:0201044:191

Зона № -

Обозначение характерных точек границ	Существующие координаты, м		Уточненные координаты, м		Метод определения координат	Средняя квадратическая погрешность определения координат характерной точки (Mt), м	Формулы, примененные для расчета средней квадратической погрешности определения координат характерной точки (Mt), м
	X	Y	X	Y			
1	2	3	4	5	6	7	8
н952У	-	-	425966.57	4274217.80	Метод спутниковых геодезических измерений (определений)	0.10	Mt = 0.1 , вычислено с помощью программного обеспечения EFT Field Survey
н953У	-	-	425962.79	4274222.41	Метод спутниковых геодезических измерений (определений)	0.10	Mt = 0.1 , вычислено с помощью программного обеспечения EFT Field Survey
н954У	-	-	425964.16	4274230.10	Метод спутниковых геодезических измерений (определений)	0.10	Mt = 0.1 , вычислено с помощью программного обеспечения EFT Field Survey
н955У	-	-	425960.02	4274286.75	Метод спутниковых геодезических измерений (определений)	0.10	Mt = 0.1 , вычислено с помощью программного обеспечения EFT Field Survey
н956У	-	-	425938.94	4274285.21	Метод спутниковых геодезических измерений (определений)	0.10	Mt = 0.1 , вычислено с помощью программного обеспечения EFT Field Survey
н957У	-	-	425933.58	4274224.24	Метод спутниковых геодезических измерений (определений)	0.10	Mt = 0.1 , вычислено с помощью программного обеспечения EFT Field Survey
н958У	-	-	425922.20	4274190.55	Метод спутниковых геодезических измерений (определений)	0.10	Mt = 0.1 , вычислено с помощью программного обеспечения EFT Field Survey
н959У	-	-	425932.92	4274185.05	Метод спутниковых геодезических измерений (определений)	0.10	Mt = 0.1 , вычислено с помощью программного обеспечения EFT Field Survey
н960У	-	-	425940.36	4274182.04	Метод спутниковых геодезических измерений (определений)	0.10	Mt = 0.1 , вычислено с помощью программного обеспечения EFT Field Survey

**1. Сведения о характерных точках границы уточняемого земельного участка
с кадастровым номером 35:16:0201044:191**

н961У	-	-	425941.45	4274184.73	Метод спутниковых геодезических измерений (определений)	0.10	Mt = 0.1 , вычислено с помощью программного обеспечения EFT Field Survey
н962У	-	-	425948.62	4274182.69	Метод спутниковых геодезических измерений (определений)	0.10	Mt = 0.1 , вычислено с помощью программного обеспечения EFT Field Survey
н963У	-	-	425947.68	4274180.07	Метод спутниковых геодезических измерений (определений)	0.10	Mt = 0.1 , вычислено с помощью программного обеспечения EFT Field Survey
н964У	-	-	425954.55	4274177.66	Метод спутниковых геодезических измерений (определений)	0.10	Mt = 0.1 , вычислено с помощью программного обеспечения EFT Field Survey
н965У	-	-	425955.86	4274181.38	Метод спутниковых геодезических измерений (определений)	0.10	Mt = 0.1 , вычислено с помощью программного обеспечения EFT Field Survey
н966У	-	-	425958.31	4274180.56	Метод спутниковых геодезических измерений (определений)	0.10	Mt = 0.1 , вычислено с помощью программного обеспечения EFT Field Survey
н967У	-	-	425962.16	4274194.55	Метод спутниковых геодезических измерений (определений)	0.10	Mt = 0.1 , вычислено с помощью программного обеспечения EFT Field Survey
н968У	-	-	425963.68	4274207.51	Метод спутниковых геодезических измерений (определений)	0.10	Mt = 0.1 , вычислено с помощью программного обеспечения EFT Field Survey
н969У	-	-	425964.75	4274212.11	Метод спутниковых геодезических измерений (определений)	0.10	Mt = 0.1 , вычислено с помощью программного обеспечения EFT Field Survey
н952У	-	-	425966.57	4274217.80	Метод спутниковых геодезических измерений (определений)	0.10	Mt = 0.1 , вычислено с помощью программного обеспечения EFT Field Survey

**2. Сведения о частях границ уточняемого земельного участка
с кадастровым номером 35:16:0201044:191**

Обозначение части границ		Горизонтальное проложение (S), м	Описание прохождения части границ	Отметка о наличии земельного спора о местоположении границ земельного участка
от т.	до т.			
1	2	3	4	5
н952У	н953У	5.96	-	-
н953У	н954У	7.81	-	-
н954У	н955У	56.80	-	-

н955У	н956У	21.14	-	-
н956У	н957У	61.21	-	-
н957У	н958У	35.56	-	-
н958У	н959У	12.05	-	-
н959У	н960У	8.03	-	-
н960У	н961У	2.90	-	-
н961У	н962У	7.45	-	-
н962У	н963У	2.78	-	-
н963У	н964У	7.28	-	-
н964У	н965У	3.94	-	-
н965У	н966У	2.58	-	-
н966У	н967У	14.51	-	-
н967У	н968У	13.05	-	-
н968У	н969У	4.72	-	-
н969У	н952У	5.97	-	-

**3. Общие сведения об уточняемом земельном участке
с кадастровым номером 35:16:0201044:191**

№ п/п	Наименование характеристик земельного участка	Значение характеристики
1	2	3
1	Адрес земельного участка	-
	Местоположение земельного участка (при отсутствии присвоенного адреса)	Российская Федерация, Вологодская область, район Никольский, сельсовет Зеленцовский, деревня Зеленцово, дом 122
	Дополнительные сведения о местоположении земельного участка	-
2	Площадь земельного участка ± величина погрешности определения площади ($P \pm \Delta P$), м ²	3070 ± 19
3	Формула, примененная для расчета предельной допустимой погрешности определения площади земельного участка (ΔP), м ²	$\Delta P = 3.5 * M_t * \sqrt{P} = 3.5 * 0,1 * \sqrt{3070} = 19$
4	Площадь земельного участка согласно сведениям Единого государственного реестра недвижимости (Ркад), м ²	5000
5	Оценка расхождения P и Ркад (P - Ркад), м ²	1930
6	Предельный минимальный и максимальный размер земельного участка (Рмин и Рмакс), м ²	- -
7	Кадастровый или иной номер (обозначение) здания, сооружения, объекта незавершенного строительства, расположенного на земельном участке	35:16:0201044:378
8	Иные сведения	-

Сведения об уточняемых земельных участках

1. Сведения о характерных точках границы уточняемого земельного участка с кадастровым номером 35:16:0201044:198

Зона № -

Обозначение характерных точек границ	Существующие координаты, м		Уточненные координаты, м		Метод определения координат	Средняя квадратическая погрешность определения координат характерной точки (Mt), м	Формулы, примененные для расчета средней квадратической погрешности определения координат характерной точки (Mt),м
	X	Y	X	Y			
1	2	3	4	5	6	7	8
н970У	-	-	426111.33	4274057.02	Метод спутниковых геодезических измерений (определений)	0.10	Mt = 0.1 , вычислено с помощью программного обеспечения EFT Field Survey
н971У	-	-	426117.35	4274067.05	Метод спутниковых геодезических измерений (определений)	0.10	Mt = 0.1 , вычислено с помощью программного обеспечения EFT Field Survey
н972У	-	-	426125.00	4274080.39	Метод спутниковых геодезических измерений (определений)	0.10	Mt = 0.1 , вычислено с помощью программного обеспечения EFT Field Survey
н973У	-	-	426131.50	4274090.54	Метод спутниковых геодезических измерений (определений)	0.10	Mt = 0.1 , вычислено с помощью программного обеспечения EFT Field Survey
н974У	-	-	426137.79	4274102.06	Метод спутниковых геодезических измерений (определений)	0.10	Mt = 0.1 , вычислено с помощью программного обеспечения EFT Field Survey
н975У	-	-	426143.57	4274114.10	Метод спутниковых геодезических измерений (определений)	0.10	Mt = 0.1 , вычислено с помощью программного обеспечения EFT Field Survey
н976У	-	-	426148.36	4274119.30	Метод спутниковых геодезических измерений (определений)	0.10	Mt = 0.1 , вычислено с помощью программного обеспечения EFT Field Survey
н977У	-	-	426171.74	4274160.35	Метод спутниковых геодезических измерений (определений)	0.10	Mt = 0.1 , вычислено с помощью программного обеспечения EFT Field Survey
н978У	-	-	426141.15	4274178.72	Метод спутниковых геодезических измерений (определений)	0.10	Mt = 0.1 , вычислено с помощью программного обеспечения EFT Field Survey

**1. Сведения о характерных точках границы уточняемого земельного участка
с кадастровым номером 35:16:0201044:198**

н979У	-	-	426127.77	4274151.48	Метод спутниковых геодезических измерений (определений)	0.10	Mt = 0.1 , вычислено с помощью программного обеспечения EFT Field Survey
н980У	-	-	426122.61	4274143.49	Метод спутниковых геодезических измерений (определений)	0.10	Mt = 0.1 , вычислено с помощью программного обеспечения EFT Field Survey
н981У	-	-	426119.16	4274133.68	Метод спутниковых геодезических измерений (определений)	0.10	Mt = 0.1 , вычислено с помощью программного обеспечения EFT Field Survey
н982У	-	-	426112.42	4274120.89	Метод спутниковых геодезических измерений (определений)	0.10	Mt = 0.1 , вычислено с помощью программного обеспечения EFT Field Survey
н983У	-	-	426108.33	4274112.27	Метод спутниковых геодезических измерений (определений)	0.10	Mt = 0.1 , вычислено с помощью программного обеспечения EFT Field Survey
н984У	-	-	426107.84	4274112.49	Метод спутниковых геодезических измерений (определений)	0.10	Mt = 0.1 , вычислено с помощью программного обеспечения EFT Field Survey
н985У	-	-	426105.50	4274107.31	Метод спутниковых геодезических измерений (определений)	0.10	Mt = 0.1 , вычислено с помощью программного обеспечения EFT Field Survey
н986У	-	-	426105.94	4274107.08	Метод спутниковых геодезических измерений (определений)	0.10	Mt = 0.1 , вычислено с помощью программного обеспечения EFT Field Survey
н987У	-	-	426104.87	4274105.05	Метод спутниковых геодезических измерений (определений)	0.10	Mt = 0.1 , вычислено с помощью программного обеспечения EFT Field Survey
н988У	-	-	426103.38	4274105.95	Метод спутниковых геодезических измерений (определений)	0.10	Mt = 0.1 , вычислено с помощью программного обеспечения EFT Field Survey
н989У	-	-	426096.60	4274094.79	Метод спутниковых геодезических измерений (определений)	0.10	Mt = 0.1 , вычислено с помощью программного обеспечения EFT Field Survey
н990У	-	-	426092.20	4274086.21	Метод спутниковых геодезических измерений (определений)	0.10	Mt = 0.1 , вычислено с помощью программного обеспечения EFT Field Survey

**1. Сведения о характерных точках границы уточняемого земельного участка
с кадастровым номером 35:16:0201044:198**

н991У	-	-	426100.81	4274079.41	Метод спутниковых геодезических измерений (определений)	0.10	Mt = 0.1 , вычислено с помощью программного обеспечения EFT Field Survey
н992У	-	-	426094.05	4274068.97	Метод спутниковых геодезических измерений (определений)	0.10	Mt = 0.1 , вычислено с помощью программного обеспечения EFT Field Survey
н970У	-	-	426111.33	4274057.02	Метод спутниковых геодезических измерений (определений)	0.10	Mt = 0.1 , вычислено с помощью программного обеспечения EFT Field Survey

**2. Сведения о частях границ уточняемого земельного участка
с кадастровым номером 35:16:0201044:198**

Обозначение части границ		Горизонтальное проложение (S), м	Описание прохождения части границ	Отметка о наличии земельного спора о местоположении границ земельного участка
от т.	до т.			
1	2	3	4	5
н970У	н971У	11.70	-	-
н971У	н972У	15.38	-	-
н972У	н973У	12.05	-	-
н973У	н974У	13.13	-	-
н974У	н975У	13.36	-	-
н975У	н976У	7.07	-	-
н976У	н977У	47.24	-	-
н977У	н978У	35.68	-	-
н978У	н979У	30.35	-	-
н979У	н980У	9.51	-	-
н980У	н981У	10.40	-	-
н981У	н982У	14.46	-	-
н982У	н983У	9.54	-	-
н983У	н984У	0.54	-	-
н984У	н985У	5.68	-	-
н985У	н986У	0.50	-	-
н986У	н987У	2.29	-	-
н987У	н988У	1.74	-	-
н988У	н989У	13.06	-	-
н989У	н990У	9.64	-	-
н990У	н991У	10.97	-	-
н991У	н992У	12.44	-	-
н992У	н970У	21.01	-	-

**3. Общие сведения об уточняемом земельном участке
с кадастровым номером 35:16:0201044:198**

№ п/п	Наименование характеристик земельного участка	Значение характеристики
1	2	3
1	Адрес земельного участка	-
	Местоположение земельного участка (при отсутствии присвоенного адреса)	Российская Федерация, Вологодская область, район Никольский, сельсовет Зеленцовский, деревня Зеленцово, дом 126
	Дополнительные сведения о местоположении земельного участка	-
2	Площадь земельного участка ± величина погрешности определения площади ($P \pm \Delta P$), м ²	3732 ± 21
3	Формула, примененная для расчета предельной допустимой погрешности определения площади земельного участка (ΔP), м ²	$\Delta P = 3.5 * M_t * \sqrt{P} = 3.5 * 0,1 * \sqrt{3732} = 21$
4	Площадь земельного участка согласно сведениям Единого государственного реестра недвижимости (Ркад), м ²	4900
5	Оценка расхождения Р и Ркад (Р - Ркад), м ²	1168
6	Предельный минимальный и максимальный размер земельного участка (Рмин и Рмакс), м ²	- -
7	Кадастровый или иной номер (обозначение) здания, сооружения, объекта незавершенного строительства, расположенного на земельном участке	35:16:0201044:351
8	Иные сведения	-

Сведения об уточняемых земельных участках

1. Сведения о характерных точках границы уточняемого земельного участка с кадастровым номером 35:16:0201044:201

Зона № -

Обозначение характерных точек границ	Существующие координаты, м		Уточненные координаты, м		Метод определения координат	Средняя квадратическая погрешность определения координат характерной точки (Mt), м	Формулы, примененные для расчета средней квадратической погрешности определения координат характерной точки (Mt),м
	X	Y	X	Y			
1	2	3	4	5	6	7	8
н993У	-	-	425603.33	4273240.53	Метод спутниковых геодезических измерений (определений)	0.10	Mt = 0.1 , вычислено с помощью программного обеспечения EFT Field Survey
н994У	-	-	425611.64	4273241.19	Метод спутниковых геодезических измерений (определений)	0.10	Mt = 0.1 , вычислено с помощью программного обеспечения EFT Field Survey
н995У	-	-	425622.02	4273246.37	Метод спутниковых геодезических измерений (определений)	0.10	Mt = 0.1 , вычислено с помощью программного обеспечения EFT Field Survey
н996У	-	-	425625.45	4273246.92	Метод спутниковых геодезических измерений (определений)	0.10	Mt = 0.1 , вычислено с помощью программного обеспечения EFT Field Survey
н997У	-	-	425631.72	4273250.27	Метод спутниковых геодезических измерений (определений)	0.10	Mt = 0.1 , вычислено с помощью программного обеспечения EFT Field Survey
н998У	-	-	425648.93	4273254.73	Метод спутниковых геодезических измерений (определений)	0.10	Mt = 0.1 , вычислено с помощью программного обеспечения EFT Field Survey
н999У	-	-	425642.65	4273289.08	Метод спутниковых геодезических измерений (определений)	0.10	Mt = 0.1 , вычислено с помощью программного обеспечения EFT Field Survey
н1000У	-	-	425637.64	4273303.09	Метод спутниковых геодезических измерений (определений)	0.10	Mt = 0.1 , вычислено с помощью программного обеспечения EFT Field Survey
н1001У	-	-	425633.42	4273315.15	Метод спутниковых геодезических измерений (определений)	0.10	Mt = 0.1 , вычислено с помощью программного обеспечения EFT Field Survey

**1. Сведения о характерных точках границы уточняемого земельного участка
с кадастровым номером 35:16:0201044:201**

н1002У	-	-	425628.51	4273332.00	Метод спутниковых геодезических измерений (определений)	0.10	Mt = 0.1 , вычислено с помощью программного обеспечения EFT Field Survey
н1003У	-	-	425624.33	4273347.49	Метод спутниковых геодезических измерений (определений)	0.10	Mt = 0.1 , вычислено с помощью программного обеспечения EFT Field Survey
н1004У	-	-	425620.11	4273361.53	Метод спутниковых геодезических измерений (определений)	0.10	Mt = 0.1 , вычислено с помощью программного обеспечения EFT Field Survey
н1005У	-	-	425615.53	4273374.18	Метод спутниковых геодезических измерений (определений)	0.10	Mt = 0.1 , вычислено с помощью программного обеспечения EFT Field Survey
н1006У	-	-	425559.73	4273349.24	Метод спутниковых геодезических измерений (определений)	0.10	Mt = 0.1 , вычислено с помощью программного обеспечения EFT Field Survey
н1007У	-	-	425561.29	4273334.15	Метод спутниковых геодезических измерений (определений)	0.10	Mt = 0.1 , вычислено с помощью программного обеспечения EFT Field Survey
н1008У	-	-	425563.20	4273330.37	Метод спутниковых геодезических измерений (определений)	0.10	Mt = 0.1 , вычислено с помощью программного обеспечения EFT Field Survey
н1009У	-	-	425567.73	4273325.29	Метод спутниковых геодезических измерений (определений)	0.10	Mt = 0.1 , вычислено с помощью программного обеспечения EFT Field Survey
н1010У	-	-	425570.93	4273314.07	Метод спутниковых геодезических измерений (определений)	0.10	Mt = 0.1 , вычислено с помощью программного обеспечения EFT Field Survey
н1011У	-	-	425577.53	4273287.91	Метод спутниковых геодезических измерений (определений)	0.10	Mt = 0.1 , вычислено с помощью программного обеспечения EFT Field Survey
н1012У	-	-	425586.02	4273257.69	Метод спутниковых геодезических измерений (определений)	0.10	Mt = 0.1 , вычислено с помощью программного обеспечения EFT Field Survey
н1013У	-	-	425592.81	4273261.24	Метод спутниковых геодезических измерений (определений)	0.10	Mt = 0.1 , вычислено с помощью программного обеспечения EFT Field Survey

**1. Сведения о характерных точках границы уточняемого земельного участка
с кадастровым номером 35:16:0201044:201**

н1014У	-	-	425598.63	4273251.10	Метод спутниковых геодезических измерений (определений)	0.10	Mt = 0.1 , вычислено с помощью программного обеспечения EFT Field Survey
н993У	-	-	425603.33	4273240.53	Метод спутниковых геодезических измерений (определений)	0.10	Mt = 0.1 , вычислено с помощью программного обеспечения EFT Field Survey

**2. Сведения о частях границ уточняемого земельного участка
с кадастровым номером 35:16:0201044:201**

Обозначение части границ		Горизонтальное проложение (S), м	Описание прохождения части границ	Отметка о наличии земельного спора о местоположении границ земельного участка
от т.	до т.			
1	2	3	4	5
н993У	н994У	8.34	-	-
н994У	н995У	11.60	-	-
н995У	н996У	3.47	-	-
н996У	н997У	7.11	-	-
н997У	н998У	17.78	-	-
н998У	н999У	34.92	-	-
н999У	н1000У	14.88	-	-
н1000У	н1001У	12.78	-	-
н1001У	н1002У	17.55	-	-
н1002У	н1003У	16.04	-	-
н1003У	н1004У	14.66	-	-
н1004У	н1005У	13.45	-	-
н1005У	н1006У	61.12	-	-
н1006У	н1007У	15.17	-	-
н1007У	н1008У	4.24	-	-
н1008У	н1009У	6.81	-	-
н1009У	н1010У	11.67	-	-
н1010У	н1011У	26.98	-	-
н1011У	н1012У	31.39	-	-
н1012У	н1013У	7.66	-	-
н1013У	н1014У	11.69	-	-
н1014У	н993У	11.57	-	-

**3. Общие сведения об уточняемом земельном участке
с кадастровым номером 35:16:0201044:201**

№ п/п	Наименование характеристик земельного участка	Значение характеристики
1	2	3
1	Адрес земельного участка	-
	Местоположение земельного участка (при отсутствии присвоенного адреса)	Российская Федерация, Вологодская область, район Никольский, сельсовет Зеленцовский, деревня Зеленцово, дом 82

	Дополнительные сведения о местоположении земельного участка	-
2	Площадь земельного участка \pm величина погрешности определения площади ($P \pm \Delta P$), м ²	7200 \pm 30
3	Формула, примененная для расчета предельной допустимой погрешности определения площади земельного участка (ΔP), м ²	$\Delta P = 3.5 * M_t * \sqrt{P} = 3.5 * 0,1 * \sqrt{7200} = 30$
4	Площадь земельного участка согласно сведениям Единого государственного реестра недвижимости (Р _{кад}), м ²	2294
5	Оценка расхождения P и Р _{кад} (P - Р _{кад}), м ²	4906
6	Предельный минимальный и максимальный размер земельного участка (Р _{мин} и Р _{макс}), м ²	- -
7	Кадастровый или иной номер (обозначение) здания, сооружения, объекта незавершенного строительства, расположенного на земельном участке	-
8	Иные сведения	-

Сведения об уточняемых земельных участках

1. Сведения о характерных точках границы уточняемого земельного участка с кадастровым номером 35:16:0201044:202

Зона № -

Обозначение характерных точек границ	Существующие координаты, м		Уточненные координаты, м		Метод определения координат	Средняя квадратическая погрешность определения координат характерной точки (Mt), м	Формулы, примененные для расчета средней квадратической погрешности определения координат характерной точки (Mt), м
	X	Y	X	Y			
1	2	3	4	5	6	7	8
н1015У	-	-	426151.17	4274048.75	Метод спутниковых геодезических измерений (определений)	0.10	Mt = 0.1 , вычислено с помощью программного обеспечения EFT Field Survey
н1016У	-	-	426157.03	4274054.09	Метод спутниковых геодезических измерений (определений)	0.10	Mt = 0.1 , вычислено с помощью программного обеспечения EFT Field Survey
н1017У	-	-	426160.81	4274058.62	Метод спутниковых геодезических измерений (определений)	0.10	Mt = 0.1 , вычислено с помощью программного обеспечения EFT Field Survey
н1018У	-	-	426165.56	4274065.18	Метод спутниковых геодезических измерений (определений)	0.10	Mt = 0.1 , вычислено с помощью программного обеспечения EFT Field Survey
н1019У	-	-	426168.63	4274070.16	Метод спутниковых геодезических измерений (определений)	0.10	Mt = 0.1 , вычислено с помощью программного обеспечения EFT Field Survey
н1020У	-	-	426172.96	4274077.05	Метод спутниковых геодезических измерений (определений)	0.10	Mt = 0.1 , вычислено с помощью программного обеспечения EFT Field Survey
н1021У	-	-	426176.75	4274082.36	Метод спутниковых геодезических измерений (определений)	0.10	Mt = 0.1 , вычислено с помощью программного обеспечения EFT Field Survey
н1022У	-	-	426182.99	4274091.72	Метод спутниковых геодезических измерений (определений)	0.10	Mt = 0.1 , вычислено с помощью программного обеспечения EFT Field Survey
н1023У	-	-	426188.72	4274099.98	Метод спутниковых геодезических измерений (определений)	0.10	Mt = 0.1 , вычислено с помощью программного обеспечения EFT Field Survey

**1. Сведения о характерных точках границы уточняемого земельного участка
с кадастровым номером 35:16:0201044:202**

н1024У	-	-	426191.37	4274102.90	Метод спутниковых геодезических измерений (определений)	0.10	Mt = 0.1 , вычислено с помощью программного обеспечения EFT Field Survey
н1025У	-	-	426199.03	4274113.30	Метод спутниковых геодезических измерений (определений)	0.10	Mt = 0.1 , вычислено с помощью программного обеспечения EFT Field Survey
н1026У	-	-	426201.48	4274118.25	Метод спутниковых геодезических измерений (определений)	0.10	Mt = 0.1 , вычислено с помощью программного обеспечения EFT Field Survey
н1027У	-	-	426207.43	4274132.04	Метод спутниковых геодезических измерений (определений)	0.10	Mt = 0.1 , вычислено с помощью программного обеспечения EFT Field Survey
н1028У	-	-	426209.82	4274146.97	Метод спутниковых геодезических измерений (определений)	0.10	Mt = 0.1 , вычислено с помощью программного обеспечения EFT Field Survey
н1029У	-	-	426210.29	4274154.27	Метод спутниковых геодезических измерений (определений)	0.10	Mt = 0.1 , вычислено с помощью программного обеспечения EFT Field Survey
н1030У	-	-	426208.52	4274160.99	Метод спутниковых геодезических измерений (определений)	0.10	Mt = 0.1 , вычислено с помощью программного обеспечения EFT Field Survey
н1031У	-	-	426192.53	4274165.24	Метод спутниковых геодезических измерений (определений)	0.10	Mt = 0.1 , вычислено с помощью программного обеспечения EFT Field Survey
н1032У	-	-	426178.89	4274169.52	Метод спутниковых геодезических измерений (определений)	0.10	Mt = 0.1 , вычислено с помощью программного обеспечения EFT Field Survey
н977У	-	-	426171.74	4274160.35	Метод спутниковых геодезических измерений (определений)	0.10	Mt = 0.1 , вычислено с помощью программного обеспечения EFT Field Survey
н976У	-	-	426148.36	4274119.30	Метод спутниковых геодезических измерений (определений)	0.10	Mt = 0.1 , вычислено с помощью программного обеспечения EFT Field Survey
н975У	-	-	426143.57	4274114.10	Метод спутниковых геодезических измерений (определений)	0.10	Mt = 0.1 , вычислено с помощью программного обеспечения EFT Field Survey

**1. Сведения о характерных точках границы уточняемого земельного участка
с кадастровым номером 35:16:0201044:202**

н974У	-	-	426137.79	4274102.06	Метод спутниковых геодезических измерений (определений)	0.10	Mt = 0.1 , вычислено с помощью программного обеспечения EFT Field Survey
н973У	-	-	426131.50	4274090.54	Метод спутниковых геодезических измерений (определений)	0.10	Mt = 0.1 , вычислено с помощью программного обеспечения EFT Field Survey
н972У	-	-	426125.00	4274080.39	Метод спутниковых геодезических измерений (определений)	0.10	Mt = 0.1 , вычислено с помощью программного обеспечения EFT Field Survey
н1033У	-	-	426118.18	4274068.49	Метод спутниковых геодезических измерений (определений)	0.10	Mt = 0.1 , вычислено с помощью программного обеспечения EFT Field Survey
н1034У	-	-	426143.66	4274051.80	Метод спутниковых геодезических измерений (определений)	0.10	Mt = 0.1 , вычислено с помощью программного обеспечения EFT Field Survey
н1035У	-	-	426147.88	4274049.23	Метод спутниковых геодезических измерений (определений)	0.10	Mt = 0.1 , вычислено с помощью программного обеспечения EFT Field Survey
н1015У	-	-	426151.17	4274048.75	Метод спутниковых геодезических измерений (определений)	0.10	Mt = 0.1 , вычислено с помощью программного обеспечения EFT Field Survey

**2. Сведения о частях границ уточняемого земельного участка
с кадастровым номером 35:16:0201044:202**

Обозначение части границ		Горизонтальное проложение (S), м	Описание прохождения части границ	Отметка о наличии земельного спора о местоположении границ земельного участка
от т.	до т.			
1	2	3	4	5
н1015У	н1016У	7.93	-	-
н1016У	н1017У	5.90	-	-
н1017У	н1018У	8.10	-	-
н1018У	н1019У	5.85	-	-
н1019У	н1020У	8.14	-	-
н1020У	н1021У	6.52	-	-
н1021У	н1022У	11.25	-	-
н1022У	н1023У	10.05	-	-
н1023У	н1024У	3.94	-	-
н1024У	н1025У	12.92	-	-
н1025У	н1026У	5.52	-	-
н1026У	н1027У	15.02	-	-
н1027У	н1028У	15.12	-	-

н1028У	н1029У	7.32	-	-
н1029У	н1030У	6.95	-	-
н1030У	н1031У	16.55	-	-
н1031У	н1032У	14.30	-	-
н1032У	н977У	11.63	-	-
н977У	н976У	47.24	-	-
н976У	н975У	7.07	-	-
н975У	н974У	13.36	-	-
н974У	н973У	13.13	-	-
н973У	н972У	12.05	-	-
н972У	н1033У	13.72	-	-
н1033У	н1034У	30.46	-	-
н1034У	н1035У	4.94	-	-
н1035У	н1015У	3.32	-	-

**3. Общие сведения об уточняемом земельном участке
с кадастровым номером 35:16:0201044:202**

№ п/п	Наименование характеристик земельного участка	Значение характеристики
1	2	3
1	Адрес земельного участка	-
	Местоположение земельного участка (при отсутствии присвоенного адреса)	Российская Федерация, Вологодская область, район Никольский, сельсовет Зеленцовский, деревня Зеленцово, дом 127
	Дополнительные сведения о местоположении земельного участка	-
2	Площадь земельного участка ± величина погрешности определения площади ($P \pm \Delta P$), м ²	5306 ± 25
3	Формула, примененная для расчета предельной допустимой погрешности определения площади земельного участка (ΔP), м ²	$\Delta P = 3.5 * M_t * \sqrt{P} = 3.5 * 0,1 * \sqrt{5306} = 25$
4	Площадь земельного участка согласно сведениям Единого государственного реестра недвижимости (Ркад), м ²	5000
5	Оценка расхождения Р и Ркад ($P - P_{кад}$), м ²	306
6	Предельный минимальный и максимальный размер земельного участка (Рмин и Рмакс), м ²	- -
7	Кадастровый или иной номер (обозначение) здания, сооружения, объекта незавершенного строительства, расположенного на земельном участке	-
8	Иные сведения	-

Сведения об уточняемых земельных участках

1. Сведения о характерных точках границы уточняемого земельного участка с кадастровым номером 35:16:0201044:211

Зона № -

Обозначение характерных точек границ	Существующие координаты, м		Уточненные координаты, м		Метод определения координат	Средняя квадратическая погрешность определения координат характерной точки (Mt), м	Формулы, примененные для расчета средней квадратической погрешности определения координат характерной точки (Mt), м
	X	Y	X	Y			
1	2	3	4	5	6	7	8
н1036У	-	-	425989.17	4274049.83	Метод спутниковых геодезических измерений (определений)	0.10	Mt = 0.1 , вычислено с помощью программного обеспечения EFT Field Survey
н1037У	-	-	425996.53	4274095.27	Метод спутниковых геодезических измерений (определений)	0.10	Mt = 0.1 , вычислено с помощью программного обеспечения EFT Field Survey
н1038У	-	-	425998.81	4274110.95	Метод спутниковых геодезических измерений (определений)	0.10	Mt = 0.1 , вычислено с помощью программного обеспечения EFT Field Survey
н1039У	-	-	425975.66	4274124.22	Метод спутниковых геодезических измерений (определений)	0.10	Mt = 0.1 , вычислено с помощью программного обеспечения EFT Field Survey
н1040У	-	-	425951.97	4274137.37	Метод спутниковых геодезических измерений (определений)	0.10	Mt = 0.1 , вычислено с помощью программного обеспечения EFT Field Survey
н1041У	-	-	425950.98	4274125.02	Метод спутниковых геодезических измерений (определений)	0.10	Mt = 0.1 , вычислено с помощью программного обеспечения EFT Field Survey
н1042У	-	-	425950.70	4274115.01	Метод спутниковых геодезических измерений (определений)	0.10	Mt = 0.1 , вычислено с помощью программного обеспечения EFT Field Survey
н1043У	-	-	425952.30	4274114.76	Метод спутниковых геодезических измерений (определений)	0.10	Mt = 0.1 , вычислено с помощью программного обеспечения EFT Field Survey
н1044У	-	-	425950.16	4274052.51	Метод спутниковых геодезических измерений (определений)	0.10	Mt = 0.1 , вычислено с помощью программного обеспечения EFT Field Survey

**1. Сведения о характерных точках границы уточняемого земельного участка
с кадастровым номером 35:16:0201044:211**

н1045У	-	-	425983.31	4274051.59	Метод спутниковых геодезических измерений (определений)	0.10	Mt = 0.1 , вычислено с помощью программного обеспечения EFT Field Survey
н1036У	-	-	425989.17	4274049.83	Метод спутниковых геодезических измерений (определений)	0.10	Mt = 0.1 , вычислено с помощью программного обеспечения EFT Field Survey

**2. Сведения о частях границ уточняемого земельного участка
с кадастровым номером 35:16:0201044:211**

Обозначение части границ		Горизонтальное проложение (S), м	Описание прохождения части границ	Отметка о наличии земельного спора о местоположении границ земельного участка
от т.	до т.			
1	2	3	4	5
н1036У	н1037У	46.03	-	-
н1037У	н1038У	15.84	-	-
н1038У	н1039У	26.68	-	-
н1039У	н1040У	27.09	-	-
н1040У	н1041У	12.39	-	-
н1041У	н1042У	10.01	-	-
н1042У	н1043У	1.62	-	-
н1043У	н1044У	62.29	-	-
н1044У	н1045У	33.16	-	-
н1045У	н1036У	6.12	-	-

**3. Общие сведения об уточняемом земельном участке
с кадастровым номером 35:16:0201044:211**

№ п/п	Наименование характеристик земельного участка	Значение характеристики
1	2	3
1	Адрес земельного участка	-
	Местоположение земельного участка (при отсутствии присвоенного адреса)	Российская Федерация, Вологодская область, район Никольский, сельсовет Зеленцовский, деревня Зеленцово, дом 132 А
	Дополнительные сведения о местоположении земельного участка	-
2	Площадь земельного участка ± величина погрешности определения площади ($P \pm \Delta P$), м ²	3188 ± 20
3	Формула, примененная для расчета предельной допустимой погрешности определения площади земельного участка (ΔP), м ²	$\Delta P = 3.5 * Mt * \sqrt{P} = 3.5 * 0,1 * \sqrt{3188} = 20$
4	Площадь земельного участка согласно сведениям Единого государственного реестра недвижимости (Ркад), м ²	2000
5	Оценка расхождения Р и Ркад ($P - P_{кад}$), м ²	1188
6	Предельный минимальный и максимальный размер земельного участка ($P_{мин}$ и $P_{макс}$), м ²	- -

7	Кадастровый или иной номер (обозначение) здания, сооружения, объекта незавершенного строительства, расположенного на земельном участке	-
8	Иные сведения	-

Сведения об уточняемых земельных участках

1. Сведения о характерных точках границы уточняемого земельного участка с кадастровым номером 35:16:0201044:212

Зона № -

Обозначение характерных точек границ	Существующие координаты, м		Уточненные координаты, м		Метод определения координат	Средняя квадратическая погрешность определения координат характерной точки (Mt), м	Формулы, примененные для расчета средней квадратической погрешности определения координат характерной точки (Mt), м
	X	Y	X	Y			
1	2	3	4	5	6	7	8
н1046У	-	-	425429.66	4273247.62	Метод спутниковых геодезических измерений (определений)	0.10	Mt = 0.1 , вычислено с помощью программного обеспечения EFT Field Survey
н1047У	-	-	425434.34	4273251.97	Метод спутниковых геодезических измерений (определений)	0.10	Mt = 0.1 , вычислено с помощью программного обеспечения EFT Field Survey
н1048У	-	-	425451.84	4273273.27	Метод спутниковых геодезических измерений (определений)	0.10	Mt = 0.1 , вычислено с помощью программного обеспечения EFT Field Survey
н1049У	-	-	425445.57	4273283.54	Метод спутниковых геодезических измерений (определений)	0.10	Mt = 0.1 , вычислено с помощью программного обеспечения EFT Field Survey
н1050У	-	-	425451.76	4273286.82	Метод спутниковых геодезических измерений (определений)	0.10	Mt = 0.1 , вычислено с помощью программного обеспечения EFT Field Survey
н1051У	-	-	425451.63	4273288.57	Метод спутниковых геодезических измерений (определений)	0.10	Mt = 0.1 , вычислено с помощью программного обеспечения EFT Field Survey
н1052У	-	-	425448.17	4273297.64	Метод спутниковых геодезических измерений (определений)	0.10	Mt = 0.1 , вычислено с помощью программного обеспечения EFT Field Survey
н1053У	-	-	425445.56	4273306.89	Метод спутниковых геодезических измерений (определений)	0.10	Mt = 0.1 , вычислено с помощью программного обеспечения EFT Field Survey
н1054У	-	-	425438.72	4273320.08	Метод спутниковых геодезических измерений (определений)	0.10	Mt = 0.1 , вычислено с помощью программного обеспечения EFT Field Survey

**1. Сведения о характерных точках границы уточняемого земельного участка
с кадастровым номером 35:16:0201044:212**

н1055У	-	-	425434.84	4273325.01	Метод спутниковых геодезических измерений (определений)	0.10	Mt = 0.1 , вычислено с помощью программного обеспечения EFT Field Survey
н1056У	-	-	425424.06	4273322.82	Метод спутниковых геодезических измерений (определений)	0.10	Mt = 0.1 , вычислено с помощью программного обеспечения EFT Field Survey
н1057У	-	-	425410.61	4273320.08	Метод спутниковых геодезических измерений (определений)	0.10	Mt = 0.1 , вычислено с помощью программного обеспечения EFT Field Survey
н1058У	-	-	425397.15	4273316.73	Метод спутниковых геодезических измерений (определений)	0.10	Mt = 0.1 , вычислено с помощью программного обеспечения EFT Field Survey
н1059У	-	-	425400.89	4273304.64	Метод спутниковых геодезических измерений (определений)	0.10	Mt = 0.1 , вычислено с помощью программного обеспечения EFT Field Survey
н1060У	-	-	425406.39	4273289.06	Метод спутниковых геодезических измерений (определений)	0.10	Mt = 0.1 , вычислено с помощью программного обеспечения EFT Field Survey
н1061У	-	-	425404.41	4273281.64	Метод спутниковых геодезических измерений (определений)	0.10	Mt = 0.1 , вычислено с помощью программного обеспечения EFT Field Survey
н1062У	-	-	425412.07	4273269.86	Метод спутниковых геодезических измерений (определений)	0.10	Mt = 0.1 , вычислено с помощью программного обеспечения EFT Field Survey
н1063У	-	-	425424.52	4273253.70	Метод спутниковых геодезических измерений (определений)	0.10	Mt = 0.1 , вычислено с помощью программного обеспечения EFT Field Survey
н1046У	-	-	425429.66	4273247.62	Метод спутниковых геодезических измерений (определений)	0.10	Mt = 0.1 , вычислено с помощью программного обеспечения EFT Field Survey

**2. Сведения о частях границ уточняемого земельного участка
с кадастровым номером 35:16:0201044:212**

Обозначение части границ		Горизонтальное проложение (S), м	Описание прохождения части границ	Отметка о наличии земельного спора о местоположении границ земельного участка
от т.	до т.			
1	2	3	4	5
н1046У	н1047У	6.39	-	-
н1047У	н1048У	27.57	-	-
н1048У	н1049У	12.03	-	-

н1049У	н1050У	7.01	-	-
н1050У	н1051У	1.75	-	-
н1051У	н1052У	9.71	-	-
н1052У	н1053У	9.61	-	-
н1053У	н1054У	14.86	-	-
н1054У	н1055У	6.27	-	-
н1055У	н1056У	11.00	-	-
н1056У	н1057У	13.73	-	-
н1057У	н1058У	13.87	-	-
н1058У	н1059У	12.66	-	-
н1059У	н1060У	16.52	-	-
н1060У	н1061У	7.68	-	-
н1061У	н1062У	14.05	-	-
н1062У	н1063У	20.40	-	-
н1063У	н1046У	7.96	-	-

**3. Общие сведения об уточняемом земельном участке
с кадастровым номером 35:16:0201044:212**

№ п/п	Наименование характеристик земельного участка	Значение характеристики
1	2	3
1	Адрес земельного участка	-
	Местоположение земельного участка (при отсутствии присвоенного адреса)	Российская Федерация, Вологодская область, район Никольский, сельсовет Зеленцовский, деревня Зеленцово, дом 54
	Дополнительные сведения о местоположении земельного участка	-
2	Площадь земельного участка ± величина погрешности определения площади ($P \pm \Delta P$), м ²	2663 ± 18
3	Формула, примененная для расчета предельной допустимой погрешности определения площади земельного участка (ΔP), м ²	$\Delta P = 3.5 * M_t * \sqrt{P} = 3.5 * 0,1 * \sqrt{2663} = 18$
4	Площадь земельного участка согласно сведениям Единого государственного реестра недвижимости (Ркад), м ²	4400
5	Оценка расхождения P и Ркад (P - Ркад), м ²	1737
6	Предельный минимальный и максимальный размер земельного участка (Рмин и Рмакс), м ²	- -
7	Кадастровый или иной номер (обозначение) здания, сооружения, объекта незавершенного строительства, расположенного на земельном участке	35:16:0201044:361 35:16:0201044:390
8	Иные сведения	-

Сведения об уточняемых земельных участках

1. Сведения о характерных точках границы уточняемого земельного участка с кадастровым номером 35:16:0201044:214

Зона № -

Обозначение характерных точек границ	Существующие координаты, м		Уточненные координаты, м		Метод определения координат	Средняя квадратическая погрешность определения координат характерной точки (Mt), м	Формулы, примененные для расчета средней квадратической погрешности определения координат характерной точки (Mt),м
	X	Y	X	Y			
1	2	3	4	5	6	7	8
н1064У	-	-	425262.32	4273015.98	Метод спутниковых геодезических измерений (определений)	0.10	Mt = 0.1 , вычислено с помощью программного обеспечения EFT Field Survey
н1065У	-	-	425262.36	4273025.97	Метод спутниковых геодезических измерений (определений)	0.10	Mt = 0.1 , вычислено с помощью программного обеспечения EFT Field Survey
н1066У	-	-	425261.05	4273050.64	Метод спутниковых геодезических измерений (определений)	0.10	Mt = 0.1 , вычислено с помощью программного обеспечения EFT Field Survey
н1067У	-	-	425260.27	4273058.23	Метод спутниковых геодезических измерений (определений)	0.10	Mt = 0.1 , вычислено с помощью программного обеспечения EFT Field Survey
н1068У	-	-	425259.78	4273067.41	Метод спутниковых геодезических измерений (определений)	0.10	Mt = 0.1 , вычислено с помощью программного обеспечения EFT Field Survey
н1069У	-	-	425257.93	4273084.89	Метод спутниковых геодезических измерений (определений)	0.10	Mt = 0.1 , вычислено с помощью программного обеспечения EFT Field Survey
н1070У	-	-	425253.94	4273098.06	Метод спутниковых геодезических измерений (определений)	0.10	Mt = 0.1 , вычислено с помощью программного обеспечения EFT Field Survey
н1071У	-	-	425241.55	4273094.31	Метод спутниковых геодезических измерений (определений)	0.10	Mt = 0.1 , вычислено с помощью программного обеспечения EFT Field Survey
н1072У	-	-	425236.70	4273092.59	Метод спутниковых геодезических измерений (определений)	0.10	Mt = 0.1 , вычислено с помощью программного обеспечения EFT Field Survey

**1. Сведения о характерных точках границы уточняемого земельного участка
с кадастровым номером 35:16:0201044:214**

н1073У	-	-	425230.19	4273091.28	Метод спутниковых геодезических измерений (определений)	0.10	Mt = 0.1 , вычислено с помощью программного обеспечения EFT Field Survey
н1074У	-	-	425229.08	4273094.73	Метод спутниковых геодезических измерений (определений)	0.10	Mt = 0.1 , вычислено с помощью программного обеспечения EFT Field Survey
н1075У	-	-	425221.66	4273091.97	Метод спутниковых геодезических измерений (определений)	0.10	Mt = 0.1 , вычислено с помощью программного обеспечения EFT Field Survey
н1076У	-	-	425220.37	4273094.47	Метод спутниковых геодезических измерений (определений)	0.10	Mt = 0.1 , вычислено с помощью программного обеспечения EFT Field Survey
н1077У	-	-	425203.07	4273089.71	Метод спутниковых геодезических измерений (определений)	0.10	Mt = 0.1 , вычислено с помощью программного обеспечения EFT Field Survey
н1078У	-	-	425194.83	4273087.68	Метод спутниковых геодезических измерений (определений)	0.10	Mt = 0.1 , вычислено с помощью программного обеспечения EFT Field Survey
н1079У	-	-	425195.50	4273082.38	Метод спутниковых геодезических измерений (определений)	0.10	Mt = 0.1 , вычислено с помощью программного обеспечения EFT Field Survey
н1080У	-	-	425190.64	4273081.41	Метод спутниковых геодезических измерений (определений)	0.10	Mt = 0.1 , вычислено с помощью программного обеспечения EFT Field Survey
н1081У	-	-	425180.88	4273078.05	Метод спутниковых геодезических измерений (определений)	0.10	Mt = 0.1 , вычислено с помощью программного обеспечения EFT Field Survey
н1082У	-	-	425180.75	4273071.93	Метод спутниковых геодезических измерений (определений)	0.10	Mt = 0.1 , вычислено с помощью программного обеспечения EFT Field Survey
н1083У	-	-	425178.75	4273068.03	Метод спутниковых геодезических измерений (определений)	0.10	Mt = 0.1 , вычислено с помощью программного обеспечения EFT Field Survey
н1084У	-	-	425169.14	4273057.38	Метод спутниковых геодезических измерений (определений)	0.10	Mt = 0.1 , вычислено с помощью программного обеспечения EFT Field Survey

**1. Сведения о характерных точках границы уточняемого земельного участка
с кадастровым номером 35:16:0201044:214**

н1085У	-	-	425175.43	4273031.16	Метод спутниковых геодезических измерений (определений)	0.10	Mt = 0.1 , вычислено с помощью программного обеспечения EFT Field Survey
н1086У	-	-	425176.19	4273025.96	Метод спутниковых геодезических измерений (определений)	0.10	Mt = 0.1 , вычислено с помощью программного обеспечения EFT Field Survey
н1087У	-	-	425183.49	4272999.47	Метод спутниковых геодезических измерений (определений)	0.10	Mt = 0.1 , вычислено с помощью программного обеспечения EFT Field Survey
н1088У	-	-	425206.12	4273006.36	Метод спутниковых геодезических измерений (определений)	0.10	Mt = 0.1 , вычислено с помощью программного обеспечения EFT Field Survey
н1089У	-	-	425212.65	4273006.74	Метод спутниковых геодезических измерений (определений)	0.10	Mt = 0.1 , вычислено с помощью программного обеспечения EFT Field Survey
н1090У	-	-	425224.24	4273009.42	Метод спутниковых геодезических измерений (определений)	0.10	Mt = 0.1 , вычислено с помощью программного обеспечения EFT Field Survey
н1091У	-	-	425248.02	4273012.88	Метод спутниковых геодезических измерений (определений)	0.10	Mt = 0.1 , вычислено с помощью программного обеспечения EFT Field Survey
н1064У	-	-	425262.32	4273015.98	Метод спутниковых геодезических измерений (определений)	0.10	Mt = 0.1 , вычислено с помощью программного обеспечения EFT Field Survey

**2. Сведения о частях границ уточняемого земельного участка
с кадастровым номером 35:16:0201044:214**

Обозначение части границ		Горизонтальное проложение (S), м	Описание прохождения части границ	Отметка о наличии земельного спора о местоположении границ земельного участка
от т.	до т.			
1	2	3	4	5
н1064У	н1065У	9.99	-	-
н1065У	н1066У	24.70	-	-
н1066У	н1067У	7.63	-	-
н1067У	н1068У	9.19	-	-
н1068У	н1069У	17.58	-	-
н1069У	н1070У	13.76	-	-
н1070У	н1071У	12.95	-	-
н1071У	н1072У	5.15	-	-
н1072У	н1073У	6.64	-	-
н1073У	н1074У	3.62	-	-

н1074У	н1075У	7.92	-	-
н1075У	н1076У	2.81	-	-
н1076У	н1077У	17.94	-	-
н1077У	н1078У	8.49	-	-
н1078У	н1079У	5.34	-	-
н1079У	н1080У	4.96	-	-
н1080У	н1081У	10.32	-	-
н1081У	н1082У	6.12	-	-
н1082У	н1083У	4.38	-	-
н1083У	н1084У	14.34	-	-
н1084У	н1085У	26.96	-	-
н1085У	н1086У	5.26	-	-
н1086У	н1087У	27.48	-	-
н1087У	н1088У	23.66	-	-
н1088У	н1089У	6.54	-	-
н1089У	н1090У	11.90	-	-
н1090У	н1091У	24.03	-	-
н1091У	н1064У	14.63	-	-

**3. Общие сведения об уточняемом земельном участке
с кадастровым номером 35:16:0201044:214**

№ п/п	Наименование характеристик земельного участка	Значение характеристики
1	2	3
1	Адрес земельного участка	-
	Местоположение земельного участка (при отсутствии присвоенного адреса)	Российская Федерация, Вологодская область, район Никольский, сельсовет Зеленцовский, деревня Зеленцово, дом 58
	Дополнительные сведения о местоположении земельного участка	-
2	Площадь земельного участка ± величина погрешности определения площади ($P \pm \Delta P$), м ²	6917 ± 29
3	Формула, примененная для расчета предельной допустимой погрешности определения площади земельного участка (ΔP), м ²	$\Delta P = 3.5 * M_t * \sqrt{P} = 3.5 * 0,1 * \sqrt{6917} = 29$
4	Площадь земельного участка согласно сведениям Единого государственного реестра недвижимости (Ркад), м ²	5000
5	Оценка расхождения P и Ркад (P - Ркад), м ²	1917
6	Предельный минимальный и максимальный размер земельного участка (P _{мин} и P _{макс}), м ²	- -
7	Кадастровый или иной номер (обозначение) здания, сооружения, объекта незавершенного строительства, расположенного на земельном участке	-
8	Иные сведения	-

Сведения об уточняемых земельных участках

1. Сведения о характерных точках границы уточняемого земельного участка с кадастровым номером 35:16:0201044:219

Зона № -

Обозначение характерных точек границ	Существующие координаты, м		Уточненные координаты, м		Метод определения координат	Средняя квадратическая погрешность определения координат характерной точки (Mt), м	Формулы, примененные для расчета средней квадратической погрешности определения координат характерной точки (Mt), м
	X	Y	X	Y			
1	2	3	4	5	6	7	8
н1092У	-	-	425368.66	4273095.48	Метод спутниковых геодезических измерений (определений)	0.10	Mt = 0.1 , вычислено с помощью программного обеспечения EFT Field Survey
н1093У	-	-	425381.18	4273102.85	Метод спутниковых геодезических измерений (определений)	0.10	Mt = 0.1 , вычислено с помощью программного обеспечения EFT Field Survey
н1094У	-	-	425400.55	4273115.39	Метод спутниковых геодезических измерений (определений)	0.10	Mt = 0.1 , вычислено с помощью программного обеспечения EFT Field Survey
н1095У	-	-	425380.89	4273145.36	Метод спутниковых геодезических измерений (определений)	0.10	Mt = 0.1 , вычислено с помощью программного обеспечения EFT Field Survey
н1096У	-	-	425373.67	4273158.24	Метод спутниковых геодезических измерений (определений)	0.10	Mt = 0.1 , вычислено с помощью программного обеспечения EFT Field Survey
н1097У	-	-	425371.20	4273156.26	Метод спутниковых геодезических измерений (определений)	0.10	Mt = 0.1 , вычислено с помощью программного обеспечения EFT Field Survey
н1098У	-	-	425363.05	4273150.88	Метод спутниковых геодезических измерений (определений)	0.10	Mt = 0.1 , вычислено с помощью программного обеспечения EFT Field Survey
н1099У	-	-	425361.84	4273152.47	Метод спутниковых геодезических измерений (определений)	0.10	Mt = 0.1 , вычислено с помощью программного обеспечения EFT Field Survey
н1100У	-	-	425356.97	4273149.97	Метод спутниковых геодезических измерений (определений)	0.10	Mt = 0.1 , вычислено с помощью программного обеспечения EFT Field Survey

**1. Сведения о характерных точках границы уточняемого земельного участка
с кадастровым номером 35:16:0201044:219**

н1101У	-	-	425353.85	4273147.08	Метод спутниковых геодезических измерений (определений)	0.10	Mt = 0.1 , вычислено с помощью программного обеспечения EFT Field Survey
н1102У	-	-	425350.29	4273144.63	Метод спутниковых геодезических измерений (определений)	0.10	Mt = 0.1 , вычислено с помощью программного обеспечения EFT Field Survey
н1103У	-	-	425344.77	4273139.96	Метод спутниковых геодезических измерений (определений)	0.10	Mt = 0.1 , вычислено с помощью программного обеспечения EFT Field Survey
н1104У	-	-	425340.55	4273127.58	Метод спутниковых геодезических измерений (определений)	0.10	Mt = 0.1 , вычислено с помощью программного обеспечения EFT Field Survey
н1105У	-	-	425346.80	4273117.21	Метод спутниковых геодезических измерений (определений)	0.10	Mt = 0.1 , вычислено с помощью программного обеспечения EFT Field Survey
н1106У	-	-	425363.02	4273096.60	Метод спутниковых геодезических измерений (определений)	0.10	Mt = 0.1 , вычислено с помощью программного обеспечения EFT Field Survey
н1092У	-	-	425368.66	4273095.48	Метод спутниковых геодезических измерений (определений)	0.10	Mt = 0.1 , вычислено с помощью программного обеспечения EFT Field Survey
н1093У	-	-	425381.18	4273102.85	Метод спутниковых геодезических измерений (определений)	0.10	Mt = 0.1 , вычислено с помощью программного обеспечения EFT Field Survey
н1092У	-	-	425368.66	4273095.48	Метод спутниковых геодезических измерений (определений)	0.10	Mt = 0.1 , вычислено с помощью программного обеспечения EFT Field Survey

**2. Сведения о частях границ уточняемого земельного участка
с кадастровым номером 35:16:0201044:219**

Обозначение части границ		Горизонтальное проложение (S), м	Описание прохождения части границ	Отметка о наличии земельного спора о местоположении границ земельного участка
от т.	до т.			
1	2	3	4	5
н1092У	н1093У	14.53	-	-
н1093У	н1094У	23.07	-	-
н1094У	н1095У	35.84	-	-
н1095У	н1096У	14.77	-	-
н1096У	н1097У	3.17	-	-
н1097У	н1098У	9.77	-	-
н1098У	н1099У	2.00	-	-

н1099У	н1100У	5.47	-	-
н1100У	н1101У	4.25	-	-
н1101У	н1102У	4.32	-	-
н1102У	н1103У	7.23	-	-
н1103У	н1104У	13.08	-	-
н1104У	н1105У	12.11	-	-
н1105У	н1106У	26.23	-	-
н1106У	н1092У	5.75	-	-
н1092У	н1093У	14.53	-	-
н1093У	н1092У	14.53	-	-

**3. Общие сведения об уточняемом земельном участке
с кадастровым номером 35:16:0201044:219**

№ п/п	Наименование характеристик земельного участка	Значение характеристики
1	2	3
1	Адрес земельного участка	-
	Местоположение земельного участка (при отсутствии присвоенного адреса)	Российская Федерация, Вологодская область, район Никольский, сельсовет Зеленцовский, деревня Зеленцово, дом 69
	Дополнительные сведения о местоположении земельного участка	-
2	Площадь земельного участка ± величина погрешности определения площади ($P \pm \Delta P$), м ²	2156 ± 16
3	Формула, примененная для расчета предельной допустимой погрешности определения площади земельного участка (ΔP), м ²	$\Delta P = 3.5 * M_t * \sqrt{P} = 3.5 * 0,1 * \sqrt{2156} = 16$
4	Площадь земельного участка согласно сведениям Единого государственного реестра недвижимости (Ркад), м ²	1100
5	Оценка расхождения P и Ркад (P - Ркад), м ²	1056
6	Предельный минимальный и максимальный размер земельного участка (Рмин и Рмакс), м ²	- -
7	Кадастровый или иной номер (обозначение) здания, сооружения, объекта незавершенного строительства, расположенного на земельном участке	35:16:0201044:325
8	Иные сведения	-

Сведения об уточняемых земельных участках

1. Сведения о характерных точках границы уточняемого земельного участка с кадастровым номером 35:16:0201044:221

Зона № -

Обозначение характерных точек границ	Существующие координаты, м		Уточненные координаты, м		Метод определения координат	Средняя квадратическая погрешность определения координат характерной точки (Mt), м	Формулы, примененные для расчета средней квадратической погрешности определения координат характерной точки (Mt), м
	X	Y	X	Y			
1	2	3	4	5	6	7	8
н1107У	-	-	425424.05	4273167.93	Метод спутниковых геодезических измерений (определений)	0.10	Mt = 0.1 , вычислено с помощью программного обеспечения EFT Field Survey
н1108У	-	-	425415.69	4273178.23	Метод спутниковых геодезических измерений (определений)	0.10	Mt = 0.1 , вычислено с помощью программного обеспечения EFT Field Survey
н1109У	-	-	425405.39	4273190.26	Метод спутниковых геодезических измерений (определений)	0.10	Mt = 0.1 , вычислено с помощью программного обеспечения EFT Field Survey
н1110У	-	-	425397.40	4273181.92	Метод спутниковых геодезических измерений (определений)	0.10	Mt = 0.1 , вычислено с помощью программного обеспечения EFT Field Survey
н1111У	-	-	425390.97	4273174.46	Метод спутниковых геодезических измерений (определений)	0.10	Mt = 0.1 , вычислено с помощью программного обеспечения EFT Field Survey
н1112У	-	-	425386.47	4273169.24	Метод спутниковых геодезических измерений (определений)	0.10	Mt = 0.1 , вычислено с помощью программного обеспечения EFT Field Survey
н1113У	-	-	425379.28	4273162.30	Метод спутниковых геодезических измерений (определений)	0.10	Mt = 0.1 , вычислено с помощью программного обеспечения EFT Field Survey
н1096У	-	-	425373.67	4273158.24	Метод спутниковых геодезических измерений (определений)	0.10	Mt = 0.1 , вычислено с помощью программного обеспечения EFT Field Survey
н1095У	-	-	425380.89	4273145.36	Метод спутниковых геодезических измерений (определений)	0.10	Mt = 0.1 , вычислено с помощью программного обеспечения EFT Field Survey

**1. Сведения о характерных точках границы уточняемого земельного участка
с кадастровым номером 35:16:0201044:221**

н1094У	-	-	425400.55	4273115.39	Метод спутниковых геодезических измерений (определений)	0.10	Mt = 0.1 , вычислено с помощью программного обеспечения EFT Field Survey
н1114У	-	-	425434.91	4273136.06	Метод спутниковых геодезических измерений (определений)	0.10	Mt = 0.1 , вычислено с помощью программного обеспечения EFT Field Survey
н1115У	-	-	425419.28	4273157.84	Метод спутниковых геодезических измерений (определений)	0.10	Mt = 0.1 , вычислено с помощью программного обеспечения EFT Field Survey
н1116У	-	-	425427.54	4273163.76	Метод спутниковых геодезических измерений (определений)	0.10	Mt = 0.1 , вычислено с помощью программного обеспечения EFT Field Survey
н1107У	-	-	425424.05	4273167.93	Метод спутниковых геодезических измерений (определений)	0.10	Mt = 0.1 , вычислено с помощью программного обеспечения EFT Field Survey

**2. Сведения о частях границ уточняемого земельного участка
с кадастровым номером 35:16:0201044:221**

Обозначение части границ		Горизонтальное проложение (S), м	Описание прохождения части границ	Отметка о наличии земельного спора о местоположении границ земельного участка
от т.	до т.			
1	2	3	4	5
н1107У	н1108У	13.27	-	-
н1108У	н1109У	15.84	-	-
н1109У	н1110У	11.55	-	-
н1110У	н1111У	9.85	-	-
н1111У	н1112У	6.89	-	-
н1112У	н1113У	9.99	-	-
н1113У	н1096У	6.93	-	-
н1096У	н1095У	14.77	-	-
н1095У	н1094У	35.84	-	-
н1094У	н1114У	40.10	-	-
н1114У	н1115У	26.81	-	-
н1115У	н1116У	10.16	-	-
н1116У	н1107У	5.44	-	-

**3. Общие сведения об уточняемом земельном участке
с кадастровым номером 35:16:0201044:221**

№ п/п	Наименование характеристик земельного участка	Значение характеристики
1	2	3
1	Адрес земельного участка	-

	Местоположение земельного участка (при отсутствии присвоенного адреса)	Российская Федерация, Вологодская область, район Никольский, сельсовет Зеленцовский, деревня Зеленцово, дом 71 а
	Дополнительные сведения о местоположении земельного участка	-
2	Площадь земельного участка \pm величина погрешности определения площади ($P \pm \Delta P$), м ²	2410 \pm 17
3	Формула, примененная для расчета предельной допустимой погрешности определения площади земельного участка (ΔP), м ²	$\Delta P = 3.5 * M_t * \sqrt{P} = 3.5 * 0,1 * \sqrt{2410} = 17$
4	Площадь земельного участка согласно сведениям Единого государственного реестра недвижимости (Ркад), м ²	1900
5	Оценка расхождения P и Ркад (P - Ркад), м ²	510
6	Предельный минимальный и максимальный размер земельного участка (Рмин и Рмакс), м ²	- -
7	Кадастровый или иной номер (обозначение) здания, сооружения, объекта незавершенного строительства, расположенного на земельном участке	35:16:0201044:391
8	Иные сведения	-

Сведения об уточняемых земельных участках

1. Сведения о характерных точках границы уточняемого земельного участка с кадастровым номером 35:16:0201044:222

Зона № -

Обозначение характерных точек границ	Существующие координаты, м		Уточненные координаты, м		Метод определения координат	Средняя квадратическая погрешность определения координат характерной точки (Mt), м	Формулы, примененные для расчета средней квадратической погрешности определения координат характерной точки (Mt),м
	X	Y	X	Y			
1	2	3	4	5	6	7	8
н1117У	-	-	425259.69	4272865.39	Метод спутниковых геодезических измерений (определений)	0.10	Mt = 0.1 , вычислено с помощью программного обеспечения EFT Field Survey
н1118У	-	-	425264.54	4272869.42	Метод спутниковых геодезических измерений (определений)	0.10	Mt = 0.1 , вычислено с помощью программного обеспечения EFT Field Survey
н1119У	-	-	425275.92	4272876.85	Метод спутниковых геодезических измерений (определений)	0.10	Mt = 0.1 , вычислено с помощью программного обеспечения EFT Field Survey
н1120У	-	-	425277.87	4272880.31	Метод спутниковых геодезических измерений (определений)	0.10	Mt = 0.1 , вычислено с помощью программного обеспечения EFT Field Survey
н1121У	-	-	425283.80	4272883.55	Метод спутниковых геодезических измерений (определений)	0.10	Mt = 0.1 , вычислено с помощью программного обеспечения EFT Field Survey
н1122У	-	-	425278.65	4272894.09	Метод спутниковых геодезических измерений (определений)	0.10	Mt = 0.1 , вычислено с помощью программного обеспечения EFT Field Survey
н1123У	-	-	425283.13	4272897.19	Метод спутниковых геодезических измерений (определений)	0.10	Mt = 0.1 , вычислено с помощью программного обеспечения EFT Field Survey
н1124У	-	-	425282.84	4272897.61	Метод спутниковых геодезических измерений (определений)	0.10	Mt = 0.1 , вычислено с помощью программного обеспечения EFT Field Survey
н1125У	-	-	425284.12	4272898.53	Метод спутниковых геодезических измерений (определений)	0.10	Mt = 0.1 , вычислено с помощью программного обеспечения EFT Field Survey

**1. Сведения о характерных точках границы уточняемого земельного участка
с кадастровым номером 35:16:0201044:222**

н1126У	-	-	425283.02	4272904.16	Метод спутниковых геодезических измерений (определений)	0.10	Mt = 0.1 , вычислено с помощью программного обеспечения EFT Field Survey
н1127У	-	-	425273.65	4272923.64	Метод спутниковых геодезических измерений (определений)	0.10	Mt = 0.1 , вычислено с помощью программного обеспечения EFT Field Survey
н1128У	-	-	425257.84	4272913.59	Метод спутниковых геодезических измерений (определений)	0.10	Mt = 0.1 , вычислено с помощью программного обеспечения EFT Field Survey
н1129У	-	-	425252.42	4272907.83	Метод спутниковых геодезических измерений (определений)	0.10	Mt = 0.1 , вычислено с помощью программного обеспечения EFT Field Survey
н1130У	-	-	425254.09	4272904.78	Метод спутниковых геодезических измерений (определений)	0.10	Mt = 0.1 , вычислено с помощью программного обеспечения EFT Field Survey
н1131У	-	-	425254.42	4272898.69	Метод спутниковых геодезических измерений (определений)	0.10	Mt = 0.1 , вычислено с помощью программного обеспечения EFT Field Survey
н1132У	-	-	425249.74	4272897.82	Метод спутниковых геодезических измерений (определений)	0.10	Mt = 0.1 , вычислено с помощью программного обеспечения EFT Field Survey
н1133У	-	-	425219.41	4272867.10	Метод спутниковых геодезических измерений (определений)	0.10	Mt = 0.1 , вычислено с помощью программного обеспечения EFT Field Survey
н1134У	-	-	425204.04	4272852.54	Метод спутниковых геодезических измерений (определений)	0.10	Mt = 0.1 , вычислено с помощью программного обеспечения EFT Field Survey
н1135У	-	-	425196.10	4272847.60	Метод спутниковых геодезических измерений (определений)	0.10	Mt = 0.1 , вычислено с помощью программного обеспечения EFT Field Survey
н1136У	-	-	425205.22	4272822.51	Метод спутниковых геодезических измерений (определений)	0.10	Mt = 0.1 , вычислено с помощью программного обеспечения EFT Field Survey
н1137У	-	-	425208.86	4272822.51	Метод спутниковых геодезических измерений (определений)	0.10	Mt = 0.1 , вычислено с помощью программного обеспечения EFT Field Survey

**1. Сведения о характерных точках границы уточняемого земельного участка
с кадастровым номером 35:16:0201044:222**

н1117У	-	-	425259.69	4272865.39	Метод спутниковых геодезических измерений (определений)	0.10	Mt = 0.1 , вычислено с помощью программного обеспечения EFT Field Survey
--------	---	---	-----------	------------	---	------	--

**2. Сведения о частях границ уточняемого земельного участка
с кадастровым номером 35:16:0201044:222**

Обозначение части границ		Горизонтальное проложение (S), м	Описание прохождения части границ	Отметка о наличии земельного спора о местоположении границ земельного участка
от т.	до т.			
1	2	3	4	5
н1117У	н1118У	6.31	-	-
н1118У	н1119У	13.59	-	-
н1119У	н1120У	3.97	-	-
н1120У	н1121У	6.76	-	-
н1121У	н1122У	11.73	-	-
н1122У	н1123У	5.45	-	-
н1123У	н1124У	0.51	-	-
н1124У	н1125У	1.58	-	-
н1125У	н1126У	5.74	-	-
н1126У	н1127У	21.62	-	-
н1127У	н1128У	18.73	-	-
н1128У	н1129У	7.91	-	-
н1129У	н1130У	3.48	-	-
н1130У	н1131У	6.10	-	-
н1131У	н1132У	4.76	-	-
н1132У	н1133У	43.17	-	-
н1133У	н1134У	21.17	-	-
н1134У	н1135У	9.35	-	-
н1135У	н1136У	26.70	-	-
н1136У	н1137У	3.64	-	-
н1137У	н1117У	66.50	-	-

**3. Общие сведения об уточняемом земельном участке
с кадастровым номером 35:16:0201044:222**

№ п/п	Наименование характеристик земельного участка	Значение характеристики
1	2	3
1	Адрес земельного участка	-
	Местоположение земельного участка (при отсутствии присвоенного адреса)	Российская Федерация, Вологодская область, район Никольский, сельсовет Зеленцовский, деревня Зеленцово, дом 63
	Дополнительные сведения о местоположении земельного участка	-
2	Площадь земельного участка ± величина погрешности определения площади (P ± ΔP), м2	3219 ± 20

3	Формула, примененная для расчета предельной допустимой погрешности определения площади земельного участка (ΔP), м ²	$\Delta P = 3.5 * M_t * \sqrt{P} = 3.5 * 0,1 * \sqrt{3219} = 20$
4	Площадь земельного участка согласно сведениям Единого государственного реестра недвижимости (Ркад), м ²	2000
5	Оценка расхождения Р и Ркад (Р - Ркад), м ²	1219
6	Предельный минимальный и максимальный размер земельного участка (Рмин и Рмакс), м ²	- -
7	Кадастровый или иной номер (обозначение) здания, сооружения, объекта незавершенного строительства, расположенного на земельном участке	35:16:0201044:356
8	Иные сведения	-

Сведения об уточняемых земельных участках

1. Сведения о характерных точках границы уточняемого земельного участка с кадастровым номером 35:16:0201044:230

Зона № -

Обозначение характерных точек границ	Существующие координаты, м		Уточненные координаты, м		Метод определения координат	Средняя квадратическая погрешность определения координат характерной точки (Mt), м	Формулы, примененные для расчета средней квадратической погрешности определения координат характерной точки (Mt), м
	X	Y	X	Y			
1	2	3	4	5	6	7	8
н1138У	-	-	425533.35	4273020.03	Метод спутниковых геодезических измерений (определений)	0.10	Mt = 0.1 , вычислено с помощью программного обеспечения EFT Field Survey
н1139У	-	-	425529.09	4273043.84	Метод спутниковых геодезических измерений (определений)	0.10	Mt = 0.1 , вычислено с помощью программного обеспечения EFT Field Survey
н1140У	-	-	425524.03	4273053.03	Метод спутниковых геодезических измерений (определений)	0.10	Mt = 0.1 , вычислено с помощью программного обеспечения EFT Field Survey
н1141У	-	-	425521.75	4273053.43	Метод спутниковых геодезических измерений (определений)	0.10	Mt = 0.1 , вычислено с помощью программного обеспечения EFT Field Survey
н1142У	-	-	425495.12	4273052.35	Метод спутниковых геодезических измерений (определений)	0.10	Mt = 0.1 , вычислено с помощью программного обеспечения EFT Field Survey
н1143У	-	-	425489.64	4273051.56	Метод спутниковых геодезических измерений (определений)	0.10	Mt = 0.1 , вычислено с помощью программного обеспечения EFT Field Survey
н1144У	-	-	425481.08	4273050.32	Метод спутниковых геодезических измерений (определений)	0.10	Mt = 0.1 , вычислено с помощью программного обеспечения EFT Field Survey
н1145У	-	-	425470.90	4273050.50	Метод спутниковых геодезических измерений (определений)	0.10	Mt = 0.1 , вычислено с помощью программного обеспечения EFT Field Survey
н1146У	-	-	425450.15	4273047.82	Метод спутниковых геодезических измерений (определений)	0.10	Mt = 0.1 , вычислено с помощью программного обеспечения EFT Field Survey

**1. Сведения о характерных точках границы уточняемого земельного участка
с кадастровым номером 35:16:0201044:230**

н1147У	-	-	425444.40	4273047.43	Метод спутниковых геодезических измерений (определений)	0.10	Mt = 0.1 , вычислено с помощью программного обеспечения EFT Field Survey
н1148У	-	-	425442.20	4273041.40	Метод спутниковых геодезических измерений (определений)	0.10	Mt = 0.1 , вычислено с помощью программного обеспечения EFT Field Survey
н1149У	-	-	425437.00	4273032.47	Метод спутниковых геодезических измерений (определений)	0.10	Mt = 0.1 , вычислено с помощью программного обеспечения EFT Field Survey
н1150У	-	-	425437.00	4273029.82	Метод спутниковых геодезических измерений (определений)	0.10	Mt = 0.1 , вычислено с помощью программного обеспечения EFT Field Survey
н1151У	-	-	425440.63	4273016.88	Метод спутниковых геодезических измерений (определений)	0.10	Mt = 0.1 , вычислено с помощью программного обеспечения EFT Field Survey
н1152У	-	-	425487.41	4273018.11	Метод спутниковых геодезических измерений (определений)	0.10	Mt = 0.1 , вычислено с помощью программного обеспечения EFT Field Survey
н1138У	-	-	425533.35	4273020.03	Метод спутниковых геодезических измерений (определений)	0.10	Mt = 0.1 , вычислено с помощью программного обеспечения EFT Field Survey

**2. Сведения о частях границ уточняемого земельного участка
с кадастровым номером 35:16:0201044:230**

Обозначение части границ		Горизонтальное проложение (S), м	Описание прохождения части границ	Отметка о наличии земельного спора о местоположении границ земельного участка
от т.	до т.			
1	2	3	4	5
н1138У	н1139У	24.19	-	-
н1139У	н1140У	10.49	-	-
н1140У	н1141У	2.31	-	-
н1141У	н1142У	26.65	-	-
н1142У	н1143У	5.54	-	-
н1143У	н1144У	8.65	-	-
н1144У	н1145У	10.18	-	-
н1145У	н1146У	20.92	-	-
н1146У	н1147У	5.76	-	-
н1147У	н1148У	6.42	-	-
н1148У	н1149У	10.33	-	-
н1149У	н1150У	2.65	-	-
н1150У	н1151У	13.44	-	-

н1151У	н1152У	46.80	-	-
н1152У	н1138У	45.98	-	-

**3. Общие сведения об уточняемом земельном участке
с кадастровым номером 35:16:0201044:230**

№ п/п	Наименование характеристик земельного участка	Значение характеристики
1	2	3
1	Адрес земельного участка	-
	Местоположение земельного участка (при отсутствии присвоенного адреса)	Российская Федерация, Вологодская область, район Никольский, сельсовет Зеленцовский, деревня Зеленцово, дом 75
	Дополнительные сведения о местоположении земельного участка	-
2	Площадь земельного участка ± величина погрешности определения площади ($P \pm \Delta P$), м ²	2949 ± 19
3	Формула, примененная для расчета предельной допустимой погрешности определения площади земельного участка (ΔP), м ²	$\Delta P = 3.5 * M_t * \sqrt{P} = 3.5 * 0,1 * \sqrt{2949} = 19$
4	Площадь земельного участка согласно сведениям Единого государственного реестра недвижимости (Ркад), м ²	1500
5	Оценка расхождения P и Ркад ($P - P_{кад}$), м ²	1449
6	Предельный минимальный и максимальный размер земельного участка (Рмин и Рмакс), м ²	- -
7	Кадастровый или иной номер (обозначение) здания, сооружения, объекта незавершенного строительства, расположенного на земельном участке	-
8	Иные сведения	-

Сведения об уточняемых земельных участках

1. Сведения о характерных точках границы уточняемого земельного участка с кадастровым номером 35:16:0201044:235

Зона № -

Обозначение характерных точек границ	Существующие координаты, м		Уточненные координаты, м		Метод определения координат	Средняя квадратическая погрешность определения координат характерной точки (Mt), м	Формулы, примененные для расчета средней квадратической погрешности определения координат характерной точки (Mt), м
	X	Y	X	Y			
1	2	3	4	5	6	7	8
н1153У	-	-	425533.34	4272979.63	Фотограмметрич еский метод	0.10	Mt = 0.1 , вычислено с помощью программного обеспечения EFT Field Survey
н1154У	-	-	425533.85	4272980.24	Фотограмметрич еский метод	0.10	Mt = 0.1 , вычислено с помощью программного обеспечения EFT Field Survey
н1155У	-	-	425534.38	4272980.14	Фотограмметрич еский метод	0.10	Mt = 0.1 , вычислено с помощью программного обеспечения EFT Field Survey
н1156У	-	-	425534.70	4272981.80	Фотограмметрич еский метод	0.10	Mt = 0.1 , вычислено с помощью программного обеспечения EFT Field Survey
н1157У	-	-	425534.94	4272988.86	Фотограмметрич еский метод	0.10	Mt = 0.1 , вычислено с помощью программного обеспечения EFT Field Survey
н1158У	-	-	425532.72	4272988.86	Фотограмметрич еский метод	0.10	Mt = 0.1 , вычислено с помощью программного обеспечения EFT Field Survey
н1159У	-	-	425532.07	4272993.32	Фотограмметрич еский метод	0.10	Mt = 0.1 , вычислено с помощью программного обеспечения EFT Field Survey
н1160У	-	-	425532.66	4272993.42	Фотограмметрич еский метод	0.10	Mt = 0.1 , вычислено с помощью программного обеспечения EFT Field Survey
н1161У	-	-	425531.84	4272998.22	Фотограмметрич еский метод	0.10	Mt = 0.1 , вычислено с помощью программного обеспечения EFT Field Survey

**1. Сведения о характерных точках границы уточняемого земельного участка
с кадастровым номером 35:16:0201044:235**

н1162У	-	-	425528.32	4272997.61	Фотограмметрический метод	0.10	Mt = 0.1 , вычислено с помощью программного обеспечения EFT Field Survey
н1163У	-	-	425528.15	4273000.64	Фотограмметрический метод	0.10	Mt = 0.1 , вычислено с помощью программного обеспечения EFT Field Survey
н1164У	-	-	425527.32	4273003.83	Фотограмметрический метод	0.10	Mt = 0.1 , вычислено с помощью программного обеспечения EFT Field Survey
н1165У	-	-	425529.84	4273004.48	Фотограмметрический метод	0.10	Mt = 0.1 , вычислено с помощью программного обеспечения EFT Field Survey
н1166У	-	-	425528.85	4273009.59	Фотограмметрический метод	0.10	Mt = 0.1 , вычислено с помощью программного обеспечения EFT Field Survey
н1138У	-	-	425533.35	4273020.03	Фотограмметрический метод	0.10	Mt = 0.1 , вычислено с помощью программного обеспечения EFT Field Survey
н1152У	-	-	425487.41	4273018.11	Фотограмметрический метод	0.10	Mt = 0.1 , вычислено с помощью программного обеспечения EFT Field Survey
н1151У	-	-	425440.63	4273016.88	Фотограмметрический метод	0.10	Mt = 0.1 , вычислено с помощью программного обеспечения EFT Field Survey
н1167У	-	-	425442.41	4273008.77	Фотограмметрический метод	0.10	Mt = 0.1 , вычислено с помощью программного обеспечения EFT Field Survey
н1168У	-	-	425443.22	4273001.42	Фотограмметрический метод	0.10	Mt = 0.1 , вычислено с помощью программного обеспечения EFT Field Survey
н1169У	-	-	425447.32	4272984.78	Фотограмметрический метод	0.10	Mt = 0.1 , вычислено с помощью программного обеспечения EFT Field Survey
н1170У	-	-	425486.72	4272982.21	Фотограмметрический метод	0.10	Mt = 0.1 , вычислено с помощью программного обеспечения EFT Field Survey

**1. Сведения о характерных точках границы уточняемого земельного участка
с кадастровым номером 35:16:0201044:235**

н1171У	-	-	425518.96	4272980.06	Фотограмметрический метод	0.10	Mt = 0.1 , вычислено с помощью программного обеспечения EFT Field Survey
н1172У	-	-	425527.01	4272979.38	Фотограмметрический метод	0.10	Mt = 0.1 , вычислено с помощью программного обеспечения EFT Field Survey
н1153У	-	-	425533.34	4272979.63	Фотограмметрический метод	0.10	Mt = 0.1 , вычислено с помощью программного обеспечения EFT Field Survey

**2. Сведения о частях границ уточняемого земельного участка
с кадастровым номером 35:16:0201044:235**

Обозначение части границ		Горизонтальное проложение (S), м	Описание прохождения части границ	Отметка о наличии земельного спора о местоположении границ земельного участка
от т.	до т.			
1	2	3	4	5
н1153У	н1154У	0.80	-	-
н1154У	н1155У	0.54	-	-
н1155У	н1156У	1.69	-	-
н1156У	н1157У	7.06	-	-
н1157У	н1158У	2.22	-	-
н1158У	н1159У	4.51	-	-
н1159У	н1160У	0.60	-	-
н1160У	н1161У	4.87	-	-
н1161У	н1162У	3.57	-	-
н1162У	н1163У	3.03	-	-
н1163У	н1164У	3.30	-	-
н1164У	н1165У	2.60	-	-
н1165У	н1166У	5.21	-	-
н1166У	н1138У	11.37	-	-
н1138У	н1152У	45.98	-	-
н1152У	н1151У	46.80	-	-
н1151У	н1167У	8.30	-	-
н1167У	н1168У	7.39	-	-
н1168У	н1169У	17.14	-	-
н1169У	н1170У	39.48	-	-
н1170У	н1171У	32.31	-	-
н1171У	н1172У	8.08	-	-
н1172У	н1153У	6.33	-	-

**3. Общие сведения об уточняемом земельном участке
с кадастровым номером 35:16:0201044:235**

№ п/п	Наименование характеристик земельного участка	Значение характеристики
1	2	3
1	Адрес земельного участка	-
	Местоположение земельного участка (при отсутствии присвоенного адреса)	Российская Федерация, Вологодская область, район Никольский, сельсовет Зеленцовский, деревня Зеленцово, дом 74
	Дополнительные сведения о местоположении земельного участка	-
2	Площадь земельного участка ± величина погрешности определения площади ($P \pm \Delta P$), м ²	3172 ± 20
3	Формула, примененная для расчета предельной допустимой погрешности определения площади земельного участка (ΔP), м ²	$\Delta P = 3.5 * M_t * \sqrt{P} = 3.5 * 0,1 * \sqrt{3172} = 20$
4	Площадь земельного участка согласно сведениям Единого государственного реестра недвижимости (Ркад), м ²	2200
5	Оценка расхождения Р и Ркад (Р - Ркад), м ²	972
6	Предельный минимальный и максимальный размер земельного участка (Рмин и Рмакс), м ²	- -
7	Кадастровый или иной номер (обозначение) здания, сооружения, объекта незавершенного строительства, расположенного на земельном участке	-
8	Иные сведения	-

Сведения об уточняемых земельных участках

1. Сведения о характерных точках границы уточняемого земельного участка с кадастровым номером 35:16:0201044:237

Зона № -

Обозначение характерных точек границ	Существующие координаты, м		Уточненные координаты, м		Метод определения координат	Средняя квадратическая погрешность определения координат характерной точки (Mt), м	Формулы, примененные для расчета средней квадратической погрешности определения координат характерной точки (Mt),м
	X	Y	X	Y			
1	2	3	4	5	6	7	8
н1173У	-	-	425523.00	4272922.52	Метод спутниковых геодезических измерений (определений)	0.10	Mt = 0.1 , вычислено с помощью программного обеспечения EFT Field Survey
н1174У	-	-	425526.90	4272928.54	Метод спутниковых геодезических измерений (определений)	0.10	Mt = 0.1 , вычислено с помощью программного обеспечения EFT Field Survey
н1175У	-	-	425527.30	4272934.51	Метод спутниковых геодезических измерений (определений)	0.10	Mt = 0.1 , вычислено с помощью программного обеспечения EFT Field Survey
н1176У	-	-	425530.33	4272937.26	Метод спутниковых геодезических измерений (определений)	0.10	Mt = 0.1 , вычислено с помощью программного обеспечения EFT Field Survey
н1177У	-	-	425531.37	4272942.91	Метод спутниковых геодезических измерений (определений)	0.10	Mt = 0.1 , вычислено с помощью программного обеспечения EFT Field Survey
н1178У	-	-	425533.63	4272956.93	Метод спутниковых геодезических измерений (определений)	0.10	Mt = 0.1 , вычислено с помощью программного обеспечения EFT Field Survey
н1179У	-	-	425534.20	4272960.77	Метод спутниковых геодезических измерений (определений)	0.10	Mt = 0.1 , вычислено с помощью программного обеспечения EFT Field Survey
н1180У	-	-	425534.00	4272973.28	Метод спутниковых геодезических измерений (определений)	0.10	Mt = 0.1 , вычислено с помощью программного обеспечения EFT Field Survey
н1153У	-	-	425533.34	4272979.63	Метод спутниковых геодезических измерений (определений)	0.10	Mt = 0.1 , вычислено с помощью программного обеспечения EFT Field Survey

**1. Сведения о характерных точках границы уточняемого земельного участка
с кадастровым номером 35:16:0201044:237**

н1172У	-	-	425527.01	4272979.38	Метод спутниковых геодезических измерений (определений)	0.10	Mt = 0.1 , вычислено с помощью программного обеспечения EFT Field Survey
н1171У	-	-	425518.96	4272980.06	Метод спутниковых геодезических измерений (определений)	0.10	Mt = 0.1 , вычислено с помощью программного обеспечения EFT Field Survey
н1170У	-	-	425486.72	4272982.21	Метод спутниковых геодезических измерений (определений)	0.10	Mt = 0.1 , вычислено с помощью программного обеспечения EFT Field Survey
н1169У	-	-	425447.32	4272984.78	Метод спутниковых геодезических измерений (определений)	0.10	Mt = 0.1 , вычислено с помощью программного обеспечения EFT Field Survey
н1181У	-	-	425448.74	4272978.95	Метод спутниковых геодезических измерений (определений)	0.10	Mt = 0.1 , вычислено с помощью программного обеспечения EFT Field Survey
н1182У	-	-	425450.74	4272949.82	Метод спутниковых геодезических измерений (определений)	0.10	Mt = 0.1 , вычислено с помощью программного обеспечения EFT Field Survey
н1183У	-	-	425451.65	4272945.55	Метод спутниковых геодезических измерений (определений)	0.10	Mt = 0.1 , вычислено с помощью программного обеспечения EFT Field Survey
н1184У	-	-	425453.68	4272945.79	Метод спутниковых геодезических измерений (определений)	0.10	Mt = 0.1 , вычислено с помощью программного обеспечения EFT Field Survey
н1185У	-	-	425456.97	4272939.43	Метод спутниковых геодезических измерений (определений)	0.10	Mt = 0.1 , вычислено с помощью программного обеспечения EFT Field Survey
н1186У	-	-	425482.40	4272920.29	Метод спутниковых геодезических измерений (определений)	0.10	Mt = 0.1 , вычислено с помощью программного обеспечения EFT Field Survey
н1187У	-	-	425492.03	4272914.07	Метод спутниковых геодезических измерений (определений)	0.10	Mt = 0.1 , вычислено с помощью программного обеспечения EFT Field Survey
н1188У	-	-	425497.04	4272918.21	Метод спутниковых геодезических измерений (определений)	0.10	Mt = 0.1 , вычислено с помощью программного обеспечения EFT Field Survey

**1. Сведения о характерных точках границы уточняемого земельного участка
с кадастровым номером 35:16:0201044:237**

н1189У	-	-	425512.28	4272919.07	Метод спутниковых геодезических измерений (определений)	0.10	Mt = 0.1 , вычислено с помощью программного обеспечения EFT Field Survey
н1190У	-	-	425512.27	4272921.65	Метод спутниковых геодезических измерений (определений)	0.10	Mt = 0.1 , вычислено с помощью программного обеспечения EFT Field Survey
н1191У	-	-	425516.47	4272922.32	Метод спутниковых геодезических измерений (определений)	0.10	Mt = 0.1 , вычислено с помощью программного обеспечения EFT Field Survey
н1173У	-	-	425523.00	4272922.52	Метод спутниковых геодезических измерений (определений)	0.10	Mt = 0.1 , вычислено с помощью программного обеспечения EFT Field Survey

**2. Сведения о частях границ уточняемого земельного участка
с кадастровым номером 35:16:0201044:237**

Обозначение части границ		Горизонтальное проложение (S), м	Описание прохождения части границ	Отметка о наличии земельного спора о местоположении границ земельного участка
от т.	до т.			
1	2	3	4	5
н1173У	н1174У	7.17	-	-
н1174У	н1175У	5.98	-	-
н1175У	н1176У	4.09	-	-
н1176У	н1177У	5.74	-	-
н1177У	н1178У	14.20	-	-
н1178У	н1179У	3.88	-	-
н1179У	н1180У	12.51	-	-
н1180У	н1153У	6.38	-	-
н1153У	н1172У	6.33	-	-
н1172У	н1171У	8.08	-	-
н1171У	н1170У	32.31	-	-
н1170У	н1169У	39.48	-	-
н1169У	н1181У	6.00	-	-
н1181У	н1182У	29.20	-	-
н1182У	н1183У	4.37	-	-
н1183У	н1184У	2.04	-	-
н1184У	н1185У	7.16	-	-
н1185У	н1186У	31.83	-	-
н1186У	н1187У	11.46	-	-
н1187У	н1188У	6.50	-	-
н1188У	н1189У	15.26	-	-
н1189У	н1190У	2.58	-	-
н1190У	н1191У	4.25	-	-

н1191У	н1173У	6.53	-	-
--------	--------	------	---	---

**3. Общие сведения об уточняемом земельном участке
с кадастровым номером 35:16:0201044:237**

№ п/п	Наименование характеристик земельного участка	Значение характеристики
1	2	3
1	Адрес земельного участка	-
	Местоположение земельного участка (при отсутствии присвоенного адреса)	Российская Федерация, Вологодская область, район Никольский, сельсовет Зеленцовский, деревня Зеленцово, дом 76
	Дополнительные сведения о местоположении земельного участка	-
2	Площадь земельного участка ± величина погрешности определения площади ($P \pm \Delta P$), м ²	4656 ± 24
3	Формула, примененная для расчета предельной допустимой погрешности определения площади земельного участка (ΔP), м ²	$\Delta P = 3.5 * M_t * \sqrt{P} = 3.5 * 0,1 * \sqrt{4656} = 24$
4	Площадь земельного участка согласно сведениям Единого государственного реестра недвижимости (Ркад), м ²	2400
5	Оценка расхождения Р и Ркад ($P - P_{кад}$), м ²	2256
6	Предельный минимальный и максимальный размер земельного участка ($P_{мин}$ и $P_{макс}$), м ²	- -
7	Кадастровый или иной номер (обозначение) здания, сооружения, объекта незавершенного строительства, расположенного на земельном участке	-
8	Иные сведения	-

Сведения об уточняемых земельных участках

1. Сведения о характерных точках границы уточняемого земельного участка с кадастровым номером 35:16:0201044:238

Зона № -

Обозначение характерных точек границ	Существующие координаты, м		Уточненные координаты, м		Метод определения координат	Средняя квадратическая погрешность определения координат характерной точки (Mt), м	Формулы, примененные для расчета средней квадратической погрешности определения координат характерной точки (Mt),м
	X	Y	X	Y			
1	2	3	4	5	6	7	8
н1192У	-	-	425328.17	4273049.05	Метод спутниковых геодезических измерений (определений)	0.10	Mt = 0.1 , вычислено с помощью программного обеспечения EFT Field Survey
н1193У	-	-	425329.26	4273064.34	Метод спутниковых геодезических измерений (определений)	0.10	Mt = 0.1 , вычислено с помощью программного обеспечения EFT Field Survey
н1194У	-	-	425333.44	4273081.73	Метод спутниковых геодезических измерений (определений)	0.10	Mt = 0.1 , вычислено с помощью программного обеспечения EFT Field Survey
н1195У	-	-	425329.08	4273084.13	Метод спутниковых геодезических измерений (определений)	0.10	Mt = 0.1 , вычислено с помощью программного обеспечения EFT Field Survey
н1196У	-	-	425326.90	4273094.32	Метод спутниковых геодезических измерений (определений)	0.10	Mt = 0.1 , вычислено с помощью программного обеспечения EFT Field Survey
н1197У	-	-	425324.99	4273103.20	Метод спутниковых геодезических измерений (определений)	0.10	Mt = 0.1 , вычислено с помощью программного обеспечения EFT Field Survey
н1198У	-	-	425317.73	4273116.96	Метод спутниковых геодезических измерений (определений)	0.10	Mt = 0.1 , вычислено с помощью программного обеспечения EFT Field Survey
н1199У	-	-	425317.24	4273117.89	Метод спутниковых геодезических измерений (определений)	0.10	Mt = 0.1 , вычислено с помощью программного обеспечения EFT Field Survey
н1200У	-	-	425317.44	4273119.84	Метод спутниковых геодезических измерений (определений)	0.10	Mt = 0.1 , вычислено с помощью программного обеспечения EFT Field Survey

**1. Сведения о характерных точках границы уточняемого земельного участка
с кадастровым номером 35:16:0201044:238**

н1201У	-	-	425315.22	4273124.95	Метод спутниковых геодезических измерений (определений)	0.10	Mt = 0.1 , вычислено с помощью программного обеспечения EFT Field Survey
н1202У	-	-	425308.19	4273121.89	Метод спутниковых геодезических измерений (определений)	0.10	Mt = 0.1 , вычислено с помощью программного обеспечения EFT Field Survey
н1203У	-	-	425304.90	4273120.80	Метод спутниковых геодезических измерений (определений)	0.10	Mt = 0.1 , вычислено с помощью программного обеспечения EFT Field Survey
н1204У	-	-	425304.34	4273122.31	Метод спутниковых геодезических измерений (определений)	0.10	Mt = 0.1 , вычислено с помощью программного обеспечения EFT Field Survey
н1205У	-	-	425298.39	4273119.67	Метод спутниковых геодезических измерений (определений)	0.10	Mt = 0.1 , вычислено с помощью программного обеспечения EFT Field Survey
н1206У	-	-	425295.94	4273116.40	Метод спутниковых геодезических измерений (определений)	0.10	Mt = 0.1 , вычислено с помощью программного обеспечения EFT Field Survey
н1207У	-	-	425282.93	4273110.14	Метод спутниковых геодезических измерений (определений)	0.10	Mt = 0.1 , вычислено с помощью программного обеспечения EFT Field Survey
н1208У	-	-	425272.30	4273103.83	Метод спутниковых геодезических измерений (определений)	0.10	Mt = 0.1 , вычислено с помощью программного обеспечения EFT Field Survey
н1209У	-	-	425270.30	4273101.73	Метод спутниковых геодезических измерений (определений)	0.10	Mt = 0.1 , вычислено с помощью программного обеспечения EFT Field Survey
н1210У	-	-	425268.38	4273098.56	Метод спутниковых геодезических измерений (определений)	0.10	Mt = 0.1 , вычислено с помощью программного обеспечения EFT Field Survey
н1211У	-	-	425267.06	4273092.05	Метод спутниковых геодезических измерений (определений)	0.10	Mt = 0.1 , вычислено с помощью программного обеспечения EFT Field Survey
н1212У	-	-	425271.67	4273021.73	Метод спутниковых геодезических измерений (определений)	0.10	Mt = 0.1 , вычислено с помощью программного обеспечения EFT Field Survey

**1. Сведения о характерных точках границы уточняемого земельного участка
с кадастровым номером 35:16:0201044:238**

н1213У	-	-	425271.94	4273017.61	Метод спутниковых геодезических измерений (определений)	0.10	Mt = 0.1 , вычислено с помощью программного обеспечения EFT Field Survey
н1214У	-	-	425277.03	4273015.30	Метод спутниковых геодезических измерений (определений)	0.10	Mt = 0.1 , вычислено с помощью программного обеспечения EFT Field Survey
н1215У	-	-	425285.74	4273016.21	Метод спутниковых геодезических измерений (определений)	0.10	Mt = 0.1 , вычислено с помощью программного обеспечения EFT Field Survey
н1216У	-	-	425293.17	4273018.56	Метод спутниковых геодезических измерений (определений)	0.10	Mt = 0.1 , вычислено с помощью программного обеспечения EFT Field Survey
н1217У	-	-	425300.97	4273025.53	Метод спутниковых геодезических измерений (определений)	0.10	Mt = 0.1 , вычислено с помощью программного обеспечения EFT Field Survey
н1218У	-	-	425322.14	4273043.60	Метод спутниковых геодезических измерений (определений)	0.10	Mt = 0.1 , вычислено с помощью программного обеспечения EFT Field Survey
н1192У	-	-	425328.17	4273049.05	Метод спутниковых геодезических измерений (определений)	0.10	Mt = 0.1 , вычислено с помощью программного обеспечения EFT Field Survey

**2. Сведения о частях границ уточняемого земельного участка
с кадастровым номером 35:16:0201044:238**

Обозначение части границ		Горизонтальное проложение (S), м	Описание прохождения части границ	Отметка о наличии земельного спора о местоположении границ земельного участка
от т.	до т.			
1	2	3	4	5
н1192У	н1193У	15.33	-	-
н1193У	н1194У	17.89	-	-
н1194У	н1195У	4.98	-	-
н1195У	н1196У	10.42	-	-
н1196У	н1197У	9.08	-	-
н1197У	н1198У	15.56	-	-
н1198У	н1199У	1.05	-	-
н1199У	н1200У	1.96	-	-
н1200У	н1201У	5.57	-	-
н1201У	н1202У	7.67	-	-
н1202У	н1203У	3.47	-	-
н1203У	н1204У	1.61	-	-
н1204У	н1205У	6.51	-	-

н1205У	н1206У	4.09	-	-
н1206У	н1207У	14.44	-	-
н1207У	н1208У	12.36	-	-
н1208У	н1209У	2.90	-	-
н1209У	н1210У	3.71	-	-
н1210У	н1211У	6.64	-	-
н1211У	н1212У	70.47	-	-
н1212У	н1213У	4.13	-	-
н1213У	н1214У	5.59	-	-
н1214У	н1215У	8.76	-	-
н1215У	н1216У	7.79	-	-
н1216У	н1217У	10.46	-	-
н1217У	н1218У	27.83	-	-
н1218У	н1192У	8.13	-	-

**3. Общие сведения об уточняемом земельном участке
с кадастровым номером 35:16:0201044:238**

№ п/п	Наименование характеристик земельного участка	Значение характеристики
1	2	3
1	Адрес земельного участка	-
	Местоположение земельного участка (при отсутствии присвоенного адреса)	Российская Федерация, Вологодская область, район Никольский, сельсовет Зеленцовский, деревня Зеленцово, дом 60
	Дополнительные сведения о местоположении земельного участка	-
2	Площадь земельного участка ± величина погрешности определения площади ($P \pm \Delta P$), м ²	5160 ± 25
3	Формула, примененная для расчета предельной допустимой погрешности определения площади земельного участка (ΔP), м ²	$\Delta P = 3.5 * M_t * \sqrt{P} = 3.5 * 0,1 * \sqrt{5160} = 25$
4	Площадь земельного участка согласно сведениям Единого государственного реестра недвижимости (Ркад), м ²	2400
5	Оценка расхождения Р и Ркад ($P - P_{кад}$), м ²	2760
6	Предельный минимальный и максимальный размер земельного участка ($P_{мин}$ и $P_{макс}$), м ²	- -
7	Кадастровый или иной номер (обозначение) здания, сооружения, объекта незавершенного строительства, расположенного на земельном участке	35:16:0201044:369 35:16:0201044:387
8	Иные сведения	-

Сведения об уточняемых земельных участках

1. Сведения о характерных точках границы уточняемого земельного участка с кадастровым номером 35:16:0201044:240

Зона № -

Обозначение характерных точек границ	Существующие координаты, м		Уточненные координаты, м		Метод определения координат	Средняя квадратическая погрешность определения координат характерной точки (Mt), м	Формулы, примененные для расчета средней квадратической погрешности определения координат характерной точки (Mt), м
	X	Y	X	Y			
1	2	3	4	5	6	7	8
н1081У	-	-	425180.88	4273078.05	Метод спутниковых геодезических измерений (определений)	0.10	Mt = 0.1 , вычислено с помощью программного обеспечения EFT Field Survey
н1219У	-	-	425178.87	4273082.45	Метод спутниковых геодезических измерений (определений)	0.10	Mt = 0.1 , вычислено с помощью программного обеспечения EFT Field Survey
н1220У	-	-	425177.11	4273089.46	Метод спутниковых геодезических измерений (определений)	0.10	Mt = 0.1 , вычислено с помощью программного обеспечения EFT Field Survey
н1221У	-	-	425174.01	4273088.55	Метод спутниковых геодезических измерений (определений)	0.10	Mt = 0.1 , вычислено с помощью программного обеспечения EFT Field Survey
н1222У	-	-	425170.35	4273087.87	Метод спутниковых геодезических измерений (определений)	0.10	Mt = 0.1 , вычислено с помощью программного обеспечения EFT Field Survey
н1223У	-	-	425169.72	4273090.00	Метод спутниковых геодезических измерений (определений)	0.10	Mt = 0.1 , вычислено с помощью программного обеспечения EFT Field Survey
н1224У	-	-	425159.05	4273086.90	Метод спутниковых геодезических измерений (определений)	0.10	Mt = 0.1 , вычислено с помощью программного обеспечения EFT Field Survey
н1225У	-	-	425159.51	4273084.17	Метод спутниковых геодезических измерений (определений)	0.10	Mt = 0.1 , вычислено с помощью программного обеспечения EFT Field Survey
н1226У	-	-	425149.38	4273082.70	Метод спутниковых геодезических измерений (определений)	0.10	Mt = 0.1 , вычислено с помощью программного обеспечения EFT Field Survey

**1. Сведения о характерных точках границы уточняемого земельного участка
с кадастровым номером 35:16:0201044:240**

н1227У	-	-	425132.01	4273078.04	Метод спутниковых геодезических измерений (определений)	0.10	Mt = 0.1 , вычислено с помощью программного обеспечения EFT Field Survey
н1228У	-	-	425124.88	4273076.87	Метод спутниковых геодезических измерений (определений)	0.10	Mt = 0.1 , вычислено с помощью программного обеспечения EFT Field Survey
н1229У	-	-	425121.02	4273074.56	Метод спутниковых геодезических измерений (определений)	0.10	Mt = 0.1 , вычислено с помощью программного обеспечения EFT Field Survey
н1230У	-	-	425122.21	4273065.77	Метод спутниковых геодезических измерений (определений)	0.10	Mt = 0.1 , вычислено с помощью программного обеспечения EFT Field Survey
н1231У	-	-	425112.00	4273063.41	Метод спутниковых геодезических измерений (определений)	0.10	Mt = 0.1 , вычислено с помощью программного обеспечения EFT Field Survey
н1232У	-	-	425106.46	4273060.19	Метод спутниковых геодезических измерений (определений)	0.10	Mt = 0.1 , вычислено с помощью программного обеспечения EFT Field Survey
н1233У	-	-	425105.35	4273054.13	Метод спутниковых геодезических измерений (определений)	0.10	Mt = 0.1 , вычислено с помощью программного обеспечения EFT Field Survey
н1234У	-	-	425106.93	4273047.30	Метод спутниковых геодезических измерений (определений)	0.10	Mt = 0.1 , вычислено с помощью программного обеспечения EFT Field Survey
н1235У	-	-	425112.48	4273020.06	Метод спутниковых геодезических измерений (определений)	0.10	Mt = 0.1 , вычислено с помощью программного обеспечения EFT Field Survey
н1236У	-	-	425123.66	4272981.40	Метод спутниковых геодезических измерений (определений)	0.10	Mt = 0.1 , вычислено с помощью программного обеспечения EFT Field Survey
н1237У	-	-	425128.38	4272980.07	Метод спутниковых геодезических измерений (определений)	0.10	Mt = 0.1 , вычислено с помощью программного обеспечения EFT Field Survey
н1238У	-	-	425144.14	4272985.07	Метод спутниковых геодезических измерений (определений)	0.10	Mt = 0.1 , вычислено с помощью программного обеспечения EFT Field Survey

**1. Сведения о характерных точках границы уточняемого земельного участка
с кадастровым номером 35:16:0201044:240**

н1239У	-	-	425151.27	4272987.47	Метод спутниковых геодезических измерений (определений)	0.10	Mt = 0.1 , вычислено с помощью программного обеспечения EFT Field Survey
н1240У	-	-	425167.35	4272993.80	Метод спутниковых геодезических измерений (определений)	0.10	Mt = 0.1 , вычислено с помощью программного обеспечения EFT Field Survey
н1087У	-	-	425183.49	4272999.47	Метод спутниковых геодезических измерений (определений)	0.10	Mt = 0.1 , вычислено с помощью программного обеспечения EFT Field Survey
н1086У	-	-	425176.19	4273025.96	Метод спутниковых геодезических измерений (определений)	0.10	Mt = 0.1 , вычислено с помощью программного обеспечения EFT Field Survey
н1085У	-	-	425175.43	4273031.16	Метод спутниковых геодезических измерений (определений)	0.10	Mt = 0.1 , вычислено с помощью программного обеспечения EFT Field Survey
н1084У	-	-	425169.14	4273057.38	Метод спутниковых геодезических измерений (определений)	0.10	Mt = 0.1 , вычислено с помощью программного обеспечения EFT Field Survey
н1083У	-	-	425178.75	4273068.03	Метод спутниковых геодезических измерений (определений)	0.10	Mt = 0.1 , вычислено с помощью программного обеспечения EFT Field Survey
н1082У	-	-	425180.75	4273071.93	Метод спутниковых геодезических измерений (определений)	0.10	Mt = 0.1 , вычислено с помощью программного обеспечения EFT Field Survey
н1081У	-	-	425180.88	4273078.05	Метод спутниковых геодезических измерений (определений)	0.10	Mt = 0.1 , вычислено с помощью программного обеспечения EFT Field Survey

**2. Сведения о частях границ уточняемого земельного участка
с кадастровым номером 35:16:0201044:240**

Обозначение части границ		Горизонтальное проложение (S), м	Описание прохождения части границ	Отметка о наличии земельного спора о местоположении границ земельного участка
от т.	до т.			
1	2	3	4	5
н1081У	н1219У	4.84	-	-
н1219У	н1220У	7.23	-	-
н1220У	н1221У	3.23	-	-
н1221У	н1222У	3.72	-	-
н1222У	н1223У	2.22	-	-
н1223У	н1224У	11.11	-	-
н1224У	н1225У	2.77	-	-

н1225У	н1226У	10.24	-	-
н1226У	н1227У	17.98	-	-
н1227У	н1228У	7.23	-	-
н1228У	н1229У	4.50	-	-
н1229У	н1230У	8.87	-	-
н1230У	н1231У	10.48	-	-
н1231У	н1232У	6.41	-	-
н1232У	н1233У	6.16	-	-
н1233У	н1234У	7.01	-	-
н1234У	н1235У	27.80	-	-
н1235У	н1236У	40.24	-	-
н1236У	н1237У	4.90	-	-
н1237У	н1238У	16.53	-	-
н1238У	н1239У	7.52	-	-
н1239У	н1240У	17.28	-	-
н1240У	н1087У	17.11	-	-
н1087У	н1086У	27.48	-	-
н1086У	н1085У	5.26	-	-
н1085У	н1084У	26.96	-	-
н1084У	н1083У	14.34	-	-
н1083У	н1082У	4.38	-	-
н1082У	н1081У	6.12	-	-

**3. Общие сведения об уточняемом земельном участке
с кадастровым номером 35:16:0201044:240**

№ п/п	Наименование характеристик земельного участка	Значение характеристики
1	2	3
1	Адрес земельного участка	-
	Местоположение земельного участка (при отсутствии присвоенного адреса)	Российская Федерация, Вологодская область, район Никольский, сельсовет Зеленцовский, деревня Зеленцово, дом 59
	Дополнительные сведения о местоположении земельного участка	-
2	Площадь земельного участка ± величина погрешности определения площади ($P \pm \Delta P$), м ²	5973 ± 27
3	Формула, примененная для расчета предельной допустимой погрешности определения площади земельного участка (ΔP), м ²	$\Delta P = 3.5 * M_t * \sqrt{P} = 3.5 * 0,1 * \sqrt{5973} = 27$
4	Площадь земельного участка согласно сведениям Единого государственного реестра недвижимости (Ркад), м ²	4500
5	Оценка расхождения Р и Ркад ($P - P_{кад}$), м ²	1473
6	Предельный минимальный и максимальный размер земельного участка ($P_{мин}$ и $P_{макс}$), м ²	- -
7	Кадастровый или иной номер (обозначение) здания, сооружения, объекта незавершенного строительства, расположенного на земельном участке	35:16:0201044:296
8	Иные сведения	-

Сведения об уточняемых земельных участках

1. Сведения о характерных точках границы уточняемого земельного участка с кадастровым номером 35:16:0201044:241

Зона № -

Обозначение характерных точек границ	Существующие координаты, м		Уточненные координаты, м		Метод определения координат	Средняя квадратическая погрешность определения координат характерной точки (Mt), м	Формулы, примененные для расчета средней квадратической погрешности определения координат характерной точки (Mt), м
	X	Y	X	Y			
1	2	3	4	5	6	7	8
н1241У	-	-	425225.07	4272962.47	Метод спутниковых геодезических измерений (определений)	0.10	Mt = 0.1 , вычислено с помощью программного обеспечения EFT Field Survey
н1242У	-	-	425222.00	4272967.65	Метод спутниковых геодезических измерений (определений)	0.10	Mt = 0.1 , вычислено с помощью программного обеспечения EFT Field Survey
н1243У	-	-	425224.27	4272968.71	Метод спутниковых геодезических измерений (определений)	0.10	Mt = 0.1 , вычислено с помощью программного обеспечения EFT Field Survey
н1244У	-	-	425222.06	4272973.09	Метод спутниковых геодезических измерений (определений)	0.10	Mt = 0.1 , вычислено с помощью программного обеспечения EFT Field Survey
н1245У	-	-	425219.81	4272972.21	Метод спутниковых геодезических измерений (определений)	0.10	Mt = 0.1 , вычислено с помощью программного обеспечения EFT Field Survey
н1246У	-	-	425214.42	4272982.70	Метод спутниковых геодезических измерений (определений)	0.10	Mt = 0.1 , вычислено с помощью программного обеспечения EFT Field Survey
н1247У	-	-	425208.60	4272997.86	Метод спутниковых геодезических измерений (определений)	0.10	Mt = 0.1 , вычислено с помощью программного обеспечения EFT Field Survey
н1088У	-	-	425206.12	4273006.36	Метод спутниковых геодезических измерений (определений)	0.10	Mt = 0.1 , вычислено с помощью программного обеспечения EFT Field Survey
н1087У	-	-	425183.49	4272999.47	Метод спутниковых геодезических измерений (определений)	0.10	Mt = 0.1 , вычислено с помощью программного обеспечения EFT Field Survey

**1. Сведения о характерных точках границы уточняемого земельного участка
с кадастровым номером 35:16:0201044:241**

н1240У	-	-	425167.35	4272993.80	Метод спутниковых геодезических измерений (определений)	0.10	Mt = 0.1 , вычислено с помощью программного обеспечения EFT Field Survey
н1239У	-	-	425151.27	4272987.47	Метод спутниковых геодезических измерений (определений)	0.10	Mt = 0.1 , вычислено с помощью программного обеспечения EFT Field Survey
н1238У	-	-	425144.14	4272985.07	Метод спутниковых геодезических измерений (определений)	0.10	Mt = 0.1 , вычислено с помощью программного обеспечения EFT Field Survey
н1237У	-	-	425128.38	4272980.07	Метод спутниковых геодезических измерений (определений)	0.10	Mt = 0.1 , вычислено с помощью программного обеспечения EFT Field Survey
н1248У	-	-	425123.47	4272971.55	Метод спутниковых геодезических измерений (определений)	0.10	Mt = 0.1 , вычислено с помощью программного обеспечения EFT Field Survey
н1249У	-	-	425163.79	4272917.21	Метод спутниковых геодезических измерений (определений)	0.10	Mt = 0.1 , вычислено с помощью программного обеспечения EFT Field Survey
н1250У	-	-	425201.01	4272946.02	Метод спутниковых геодезических измерений (определений)	0.10	Mt = 0.1 , вычислено с помощью программного обеспечения EFT Field Survey
н1251У	-	-	425205.83	4272949.09	Метод спутниковых геодезических измерений (определений)	0.10	Mt = 0.1 , вычислено с помощью программного обеспечения EFT Field Survey
н1252У	-	-	425206.68	4272947.94	Метод спутниковых геодезических измерений (определений)	0.10	Mt = 0.1 , вычислено с помощью программного обеспечения EFT Field Survey
н1253У	-	-	425209.46	4272950.25	Метод спутниковых геодезических измерений (определений)	0.10	Mt = 0.1 , вычислено с помощью программного обеспечения EFT Field Survey
н1254У	-	-	425221.10	4272959.50	Метод спутниковых геодезических измерений (определений)	0.10	Mt = 0.1 , вычислено с помощью программного обеспечения EFT Field Survey
н1241У	-	-	425225.07	4272962.47	Метод спутниковых геодезических измерений (определений)	0.10	Mt = 0.1 , вычислено с помощью программного обеспечения EFT Field Survey

**2. Сведения о частях границ уточняемого земельного участка
с кадастровым номером 35:16:0201044:241**

Обозначение части границ		Горизонтальное проложение (S), м	Описание прохождения части границ	Отметка о наличии земельного спора о местоположении границ земельного участка
от т.	до т.			
1	2	3	4	5
н1241У	н1242У	6.02	-	-
н1242У	н1243У	2.51	-	-
н1243У	н1244У	4.91	-	-
н1244У	н1245У	2.42	-	-
н1245У	н1246У	11.79	-	-
н1246У	н1247У	16.24	-	-
н1247У	н1088У	8.85	-	-
н1088У	н1087У	23.66	-	-
н1087У	н1240У	17.11	-	-
н1240У	н1239У	17.28	-	-
н1239У	н1238У	7.52	-	-
н1238У	н1237У	16.53	-	-
н1237У	н1248У	9.83	-	-
н1248У	н1249У	67.66	-	-
н1249У	н1250У	47.07	-	-
н1250У	н1251У	5.71	-	-
н1251У	н1252У	1.43	-	-
н1252У	н1253У	3.61	-	-
н1253У	н1254У	14.87	-	-
н1254У	н1241У	4.96	-	-

**3. Общие сведения об уточняемом земельном участке
с кадастровым номером 35:16:0201044:241**

№ п/п	Наименование характеристик земельного участка	Значение характеристики
1	2	3
1	Адрес земельного участка	-
	Местоположение земельного участка (при отсутствии присвоенного адреса)	Российская Федерация, Вологодская область, район Никольский, сельсовет Зеленцовский, деревня Зеленцово, дом 61
	Дополнительные сведения о местоположении земельного участка	-
2	Площадь земельного участка ± величина погрешности определения площади ($P \pm \Delta P$), м ²	4942 ± 25
3	Формула, примененная для расчета предельной допустимой погрешности определения площади земельного участка (ΔP), м ²	$\Delta P = 3.5 * M * \sqrt{P} = 3.5 * 0,1 * \sqrt{4942} = 25$
4	Площадь земельного участка согласно сведениям Единого государственного реестра недвижимости (Ркад), м ²	3900
5	Оценка расхождения Р и Ркад ($P - P_{кад}$), м ²	1042
6	Предельный минимальный и максимальный размер земельного участка ($P_{мин}$ и $P_{макс}$), м ²	- -

7	Кадастровый или иной номер (обозначение) здания, сооружения, объекта незавершенного строительства, расположенного на земельном участке	-
8	Иные сведения	-

Сведения об уточняемых земельных участках

1. Сведения о характерных точках границы уточняемого земельного участка с кадастровым номером 35:16:0201044:243

Зона № -

Обозначение характерных точек границ	Существующие координаты, м		Уточненные координаты, м		Метод определения координат	Средняя квадратическая погрешность определения координат характерной точки (Mt), м	Формулы, примененные для расчета средней квадратической погрешности определения координат характерной точки (Mt),м
	X	Y	X	Y			
1	2	3	4	5	6	7	8
н1255У	-	-	425398.39	4272966.12	Метод спутниковых геодезических измерений (определений)	0.10	Mt = 0.1 , вычислено с помощью программного обеспечения EFT Field Survey
н1256У	-	-	425404.81	4272966.12	Метод спутниковых геодезических измерений (определений)	0.10	Mt = 0.1 , вычислено с помощью программного обеспечения EFT Field Survey
н1257У	-	-	425413.53	4272966.12	Метод спутниковых геодезических измерений (определений)	0.10	Mt = 0.1 , вычислено с помощью программного обеспечения EFT Field Survey
н1258У	-	-	425414.11	4272959.45	Метод спутниковых геодезических измерений (определений)	0.10	Mt = 0.1 , вычислено с помощью программного обеспечения EFT Field Survey
н1259У	-	-	425426.44	4272955.24	Метод спутниковых геодезических измерений (определений)	0.10	Mt = 0.1 , вычислено с помощью программного обеспечения EFT Field Survey
н1260У	-	-	425425.64	4272949.92	Метод спутниковых геодезических измерений (определений)	0.10	Mt = 0.1 , вычислено с помощью программного обеспечения EFT Field Survey
н1261У	-	-	425421.78	4272931.59	Метод спутниковых геодезических измерений (определений)	0.10	Mt = 0.1 , вычислено с помощью программного обеспечения EFT Field Survey
н1262У	-	-	425415.11	4272905.56	Метод спутниковых геодезических измерений (определений)	0.10	Mt = 0.1 , вычислено с помощью программного обеспечения EFT Field Survey
н1263У	-	-	425401.61	4272912.98	Метод спутниковых геодезических измерений (определений)	0.10	Mt = 0.1 , вычислено с помощью программного обеспечения EFT Field Survey

**1. Сведения о характерных точках границы уточняемого земельного участка
с кадастровым номером 35:16:0201044:243**

н1264У	-	-	425393.38	4272916.89	Метод спутниковых геодезических измерений (определений)	0.10	Mt = 0.1 , вычислено с помощью программного обеспечения EFT Field Survey
н1265У	-	-	425388.65	4272916.57	Метод спутниковых геодезических измерений (определений)	0.10	Mt = 0.1 , вычислено с помощью программного обеспечения EFT Field Survey
н1266У	-	-	425384.73	4272922.03	Метод спутниковых геодезических измерений (определений)	0.10	Mt = 0.1 , вычислено с помощью программного обеспечения EFT Field Survey
н1267У	-	-	425376.68	4272917.86	Метод спутниковых геодезических измерений (определений)	0.10	Mt = 0.1 , вычислено с помощью программного обеспечения EFT Field Survey
н1268У	-	-	425313.20	4272868.67	Метод спутниковых геодезических измерений (определений)	0.10	Mt = 0.1 , вычислено с помощью программного обеспечения EFT Field Survey
н1269У	-	-	425310.20	4272872.25	Метод спутниковых геодезических измерений (определений)	0.10	Mt = 0.1 , вычислено с помощью программного обеспечения EFT Field Survey
н1270У	-	-	425297.32	4272899.42	Метод спутниковых геодезических измерений (определений)	0.10	Mt = 0.1 , вычислено с помощью программного обеспечения EFT Field Survey
н1271У	-	-	425296.40	4272901.87	Метод спутниковых геодезических измерений (определений)	0.10	Mt = 0.1 , вычислено с помощью программного обеспечения EFT Field Survey
н1272У	-	-	425327.14	4272924.66	Метод спутниковых геодезических измерений (определений)	0.10	Mt = 0.1 , вычислено с помощью программного обеспечения EFT Field Survey
н1273У	-	-	425338.59	4272932.94	Метод спутниковых геодезических измерений (определений)	0.10	Mt = 0.1 , вычислено с помощью программного обеспечения EFT Field Survey
н1274У	-	-	425348.18	4272941.72	Метод спутниковых геодезических измерений (определений)	0.10	Mt = 0.1 , вычислено с помощью программного обеспечения EFT Field Survey
н1275У	-	-	425353.32	4272944.66	Метод спутниковых геодезических измерений (определений)	0.10	Mt = 0.1 , вычислено с помощью программного обеспечения EFT Field Survey

**1. Сведения о характерных точках границы уточняемого земельного участка
с кадастровым номером 35:16:0201044:243**

н1276У	-	-	425356.37	4272949.25	Метод спутниковых геодезических измерений (определений)	0.10	Mt = 0.1 , вычислено с помощью программного обеспечения EFT Field Survey
н1277У	-	-	425358.61	4272954.86	Метод спутниковых геодезических измерений (определений)	0.10	Mt = 0.1 , вычислено с помощью программного обеспечения EFT Field Survey
н1278У	-	-	425359.27	4272956.51	Метод спутниковых геодезических измерений (определений)	0.10	Mt = 0.1 , вычислено с помощью программного обеспечения EFT Field Survey
н1279У	-	-	425369.70	4272959.55	Метод спутниковых геодезических измерений (определений)	0.10	Mt = 0.1 , вычислено с помощью программного обеспечения EFT Field Survey
н1280У	-	-	425368.87	4272962.43	Метод спутниковых геодезических измерений (определений)	0.10	Mt = 0.1 , вычислено с помощью программного обеспечения EFT Field Survey
н1281У	-	-	425377.45	4272964.94	Метод спутниковых геодезических измерений (определений)	0.10	Mt = 0.1 , вычислено с помощью программного обеспечения EFT Field Survey
н1282У	-	-	425385.78	4272967.36	Метод спутниковых геодезических измерений (определений)	0.10	Mt = 0.1 , вычислено с помощью программного обеспечения EFT Field Survey
н1283У	-	-	425385.27	4272969.11	Метод спутниковых геодезических измерений (определений)	0.10	Mt = 0.1 , вычислено с помощью программного обеспечения EFT Field Survey
н1284У	-	-	425388.55	4272970.06	Метод спутниковых геодезических измерений (определений)	0.10	Mt = 0.1 , вычислено с помощью программного обеспечения EFT Field Survey
н1285У	-	-	425388.77	4272969.33	Метод спутниковых геодезических измерений (определений)	0.10	Mt = 0.1 , вычислено с помощью программного обеспечения EFT Field Survey
н1286У	-	-	425397.51	4272971.21	Метод спутниковых геодезических измерений (определений)	0.10	Mt = 0.1 , вычислено с помощью программного обеспечения EFT Field Survey
н1255У	-	-	425398.39	4272966.12	Метод спутниковых геодезических измерений (определений)	0.10	Mt = 0.1 , вычислено с помощью программного обеспечения EFT Field Survey

**2. Сведения о частях границ уточняемого земельного участка
с кадастровым номером 35:16:0201044:243**

Обозначение части границ		Горизонтальное проложение (S), м	Описание прохождения части границ	Отметка о наличии земельного спора о местоположении границ земельного участка
от т.	до т.			
1	2	3	4	5
н1255У	н1256У	6.42	-	-
н1256У	н1257У	8.72	-	-
н1257У	н1258У	6.70	-	-
н1258У	н1259У	13.03	-	-
н1259У	н1260У	5.38	-	-
н1260У	н1261У	18.73	-	-
н1261У	н1262У	26.87	-	-
н1262У	н1263У	15.40	-	-
н1263У	н1264У	9.11	-	-
н1264У	н1265У	4.74	-	-
н1265У	н1266У	6.72	-	-
н1266У	н1267У	9.07	-	-
н1267У	н1268У	80.31	-	-
н1268У	н1269У	4.67	-	-
н1269У	н1270У	30.07	-	-
н1270У	н1271У	2.62	-	-
н1271У	н1272У	38.27	-	-
н1272У	н1273У	14.13	-	-
н1273У	н1274У	13.00	-	-
н1274У	н1275У	5.92	-	-
н1275У	н1276У	5.51	-	-
н1276У	н1277У	6.04	-	-
н1277У	н1278У	1.78	-	-
н1278У	н1279У	10.86	-	-
н1279У	н1280У	3.00	-	-
н1280У	н1281У	8.94	-	-
н1281У	н1282У	8.67	-	-
н1282У	н1283У	1.82	-	-
н1283У	н1284У	3.41	-	-
н1284У	н1285У	0.76	-	-
н1285У	н1286У	8.94	-	-
н1286У	н1255У	5.17	-	-

**3. Общие сведения об уточняемом земельном участке
с кадастровым номером 35:16:0201044:243**

№ п/п	Наименование характеристик земельного участка	Значение характеристики
1	2	3
1	Адрес земельного участка	-

	Местоположение земельного участка (при отсутствии присвоенного адреса)	Российская Федерация, Вологодская область, район Никольский, сельсовет Зеленцовский, деревня Зеленцово, дом 77
	Дополнительные сведения о местоположении земельного участка	-
2	Площадь земельного участка \pm величина погрешности определения площади ($P \pm \Delta P$), м ²	5705 \pm 26
3	Формула, примененная для расчета предельной допустимой погрешности определения площади земельного участка (ΔP), м ²	$\Delta P = 3.5 * M_t * \sqrt{P} = 3.5 * 0,1 * \sqrt{5705} = 26$
4	Площадь земельного участка согласно сведениям Единого государственного реестра недвижимости (Ркад), м ²	2500
5	Оценка расхождения P и Ркад (P - Ркад), м ²	3205
6	Предельный минимальный и максимальный размер земельного участка (Рмин и Рмакс), м ²	- -
7	Кадастровый или иной номер (обозначение) здания, сооружения, объекта незавершенного строительства, расположенного на земельном участке	-
8	Иные сведения	-

Сведения об уточняемых земельных участках

1. Сведения о характерных точках границы уточняемого земельного участка с кадастровым номером 35:16:0201044:250

Зона № -

Обозначение характерных точек границ	Существующие координаты, м		Уточненные координаты, м		Метод определения координат	Средняя квадратическая погрешность определения координат характерной точки (Mt), м	Формулы, примененные для расчета средней квадратической погрешности определения координат характерной точки (Mt),м
	X	Y	X	Y			
1	2	3	4	5	6	7	8
н1287У	-	-	425226.15	4272782.31	Метод спутниковых геодезических измерений (определений)	0.10	Mt = 0.1 , вычислено с помощью программного обеспечения EFT Field Survey
н1288У	-	-	425260.78	4272802.71	Метод спутниковых геодезических измерений (определений)	0.10	Mt = 0.1 , вычислено с помощью программного обеспечения EFT Field Survey
н1289У	-	-	425261.81	4272801.32	Метод спутниковых геодезических измерений (определений)	0.10	Mt = 0.1 , вычислено с помощью программного обеспечения EFT Field Survey
н1290У	-	-	425267.40	4272805.68	Метод спутниковых геодезических измерений (определений)	0.10	Mt = 0.1 , вычислено с помощью программного обеспечения EFT Field Survey
н1291У	-	-	425272.37	4272806.77	Метод спутниковых геодезических измерений (определений)	0.10	Mt = 0.1 , вычислено с помощью программного обеспечения EFT Field Survey
н1292У	-	-	425278.25	4272809.29	Метод спутниковых геодезических измерений (определений)	0.10	Mt = 0.1 , вычислено с помощью программного обеспечения EFT Field Survey
н1293У	-	-	425286.09	4272813.34	Метод спутниковых геодезических измерений (определений)	0.10	Mt = 0.1 , вычислено с помощью программного обеспечения EFT Field Survey
н1294У	-	-	425281.36	4272822.47	Метод спутниковых геодезических измерений (определений)	0.10	Mt = 0.1 , вычислено с помощью программного обеспечения EFT Field Survey
н1295У	-	-	425276.90	4272832.25	Метод спутниковых геодезических измерений (определений)	0.10	Mt = 0.1 , вычислено с помощью программного обеспечения EFT Field Survey

**1. Сведения о характерных точках границы уточняемого земельного участка
с кадастровым номером 35:16:0201044:250**

н1296У	-	-	425273.04	4272840.24	Метод спутниковых геодезических измерений (определений)	0.10	Mt = 0.1 , вычислено с помощью программного обеспечения EFT Field Survey
н1297У	-	-	425273.04	4272842.82	Метод спутниковых геодезических измерений (определений)	0.10	Mt = 0.1 , вычислено с помощью программного обеспечения EFT Field Survey
н1117У	-	-	425259.69	4272865.39	Метод спутниковых геодезических измерений (определений)	0.10	Mt = 0.1 , вычислено с помощью программного обеспечения EFT Field Survey
н1137У	-	-	425208.86	4272822.51	Метод спутниковых геодезических измерений (определений)	0.10	Mt = 0.1 , вычислено с помощью программного обеспечения EFT Field Survey
н1298У	-	-	425219.77	4272797.55	Метод спутниковых геодезических измерений (определений)	0.10	Mt = 0.1 , вычислено с помощью программного обеспечения EFT Field Survey
н1287У	-	-	425226.15	4272782.31	Метод спутниковых геодезических измерений (определений)	0.10	Mt = 0.1 , вычислено с помощью программного обеспечения EFT Field Survey

**2. Сведения о частях границ уточняемого земельного участка
с кадастровым номером 35:16:0201044:250**

Обозначение части границ		Горизонтальное проложение (S), м	Описание прохождения части границ	Отметка о наличии земельного спора о местоположении границ земельного участка
от т.	до т.			
1	2	3	4	5
н1287У	н1288У	40.19	-	-
н1288У	н1289У	1.73	-	-
н1289У	н1290У	7.09	-	-
н1290У	н1291У	5.09	-	-
н1291У	н1292У	6.40	-	-
н1292У	н1293У	8.82	-	-
н1293У	н1294У	10.28	-	-
н1294У	н1295У	10.75	-	-
н1295У	н1296У	8.87	-	-
н1296У	н1297У	2.58	-	-
н1297У	н1117У	26.22	-	-
н1117У	н1137У	66.50	-	-
н1137У	н1298У	27.24	-	-
н1298У	н1287У	16.52	-	-

**3. Общие сведения об уточняемом земельном участке
с кадастровым номером 35:16:0201044:250**

№ п/п	Наименование характеристик земельного участка	Значение характеристики
1	2	3
1	Адрес земельного участка	-
	Местоположение земельного участка (при отсутствии присвоенного адреса)	Российская Федерация, Вологодская область, район Никольский, сельсовет Зеленцовский, деревня Зеленцово, дом 66
	Дополнительные сведения о местоположении земельного участка	-
2	Площадь земельного участка ± величина погрешности определения площади ($P \pm \Delta P$), м ²	3329 ± 20
3	Формула, примененная для расчета предельной допустимой погрешности определения площади земельного участка (ΔP), м ²	$\Delta P = 3.5 * M_t * \sqrt{P} = 3.5 * 0,1 * \sqrt{3329} = 20$
4	Площадь земельного участка согласно сведениям Единого государственного реестра недвижимости (Ркад), м ²	1700
5	Оценка расхождения P и Ркад (P - Ркад), м ²	1629
6	Предельный минимальный и максимальный размер земельного участка (Рмин и Рмакс), м ²	- -
7	Кадастровый или иной номер (обозначение) здания, сооружения, объекта незавершенного строительства, расположенного на земельном участке	35:16:0201044:362
8	Иные сведения	-

Сведения об уточняемых земельных участках

1. Сведения о характерных точках границы уточняемого земельного участка с кадастровым номером 35:16:0201044:261

Зона № -

Обозначение характерных точек границ	Существующие координаты, м		Уточненные координаты, м		Метод определения координат	Средняя квадратическая погрешность определения координат характерной точки (Mt), м	Формулы, примененные для расчета средней квадратической погрешности определения координат характерной точки (Mt),м
	X	Y	X	Y			
1	2	3	4	5	6	7	8
н1299У	-	-	425552.35	4273243.84	Метод спутниковых геодезических измерений (определений)	0.10	Mt = 0.1 , вычислено с помощью программного обеспечения EFT Field Survey
н1300У	-	-	425552.15	4273262.49	Метод спутниковых геодезических измерений (определений)	0.10	Mt = 0.1 , вычислено с помощью программного обеспечения EFT Field Survey
н1301У	-	-	425552.11	4273266.22	Метод спутниковых геодезических измерений (определений)	0.10	Mt = 0.1 , вычислено с помощью программного обеспечения EFT Field Survey
н1302У	-	-	425552.92	4273272.00	Метод спутниковых геодезических измерений (определений)	0.10	Mt = 0.1 , вычислено с помощью программного обеспечения EFT Field Survey
н1303У	-	-	425552.27	4273277.40	Метод спутниковых геодезических измерений (определений)	0.10	Mt = 0.1 , вычислено с помощью программного обеспечения EFT Field Survey
н1304У	-	-	425548.85	4273277.50	Метод спутниковых геодезических измерений (определений)	0.10	Mt = 0.1 , вычислено с помощью программного обеспечения EFT Field Survey
н1305У	-	-	425534.93	4273276.04	Метод спутниковых геодезических измерений (определений)	0.10	Mt = 0.1 , вычислено с помощью программного обеспечения EFT Field Survey
н696У	-	-	425533.74	4273278.55	Метод спутниковых геодезических измерений (определений)	0.10	Mt = 0.1 , вычислено с помощью программного обеспечения EFT Field Survey
н714У	-	-	425509.38	4273274.15	Метод спутниковых геодезических измерений (определений)	0.10	Mt = 0.1 , вычислено с помощью программного обеспечения EFT Field Survey

**1. Сведения о характерных точках границы уточняемого земельного участка
с кадастровым номером 35:16:0201044:261**

н713У	-	-	425496.83	4273272.23	Метод спутниковых геодезических измерений (определений)	0.10	Mt = 0.1 , вычислено с помощью программного обеспечения EFT Field Survey
н712У	-	-	425486.98	4273273.55	Метод спутниковых геодезических измерений (определений)	0.10	Mt = 0.1 , вычислено с помощью программного обеспечения EFT Field Survey
н711У	-	-	425483.80	4273273.08	Метод спутниковых геодезических измерений (определений)	0.10	Mt = 0.1 , вычислено с помощью программного обеспечения EFT Field Survey
н710У	-	-	425485.04	4273266.84	Метод спутниковых геодезических измерений (определений)	0.10	Mt = 0.1 , вычислено с помощью программного обеспечения EFT Field Survey
н709У	-	-	425475.91	4273265.02	Метод спутниковых геодезических измерений (определений)	0.10	Mt = 0.1 , вычислено с помощью программного обеспечения EFT Field Survey
н1306У	-	-	425490.60	4273237.36	Метод спутниковых геодезических измерений (определений)	0.10	Mt = 0.1 , вычислено с помощью программного обеспечения EFT Field Survey
н1307У	-	-	425495.08	4273226.64	Метод спутниковых геодезических измерений (определений)	0.10	Mt = 0.1 , вычислено с помощью программного обеспечения EFT Field Survey
н1308У	-	-	425500.25	4273226.75	Метод спутниковых геодезических измерений (определений)	0.10	Mt = 0.1 , вычислено с помощью программного обеспечения EFT Field Survey
н1309У	-	-	425501.64	4273221.83	Метод спутниковых геодезических измерений (определений)	0.10	Mt = 0.1 , вычислено с помощью программного обеспечения EFT Field Survey
н1310У	-	-	425508.59	4273223.80	Метод спутниковых геодезических измерений (определений)	0.10	Mt = 0.1 , вычислено с помощью программного обеспечения EFT Field Survey
н1311У	-	-	425507.04	4273229.29	Метод спутниковых геодезических измерений (определений)	0.10	Mt = 0.1 , вычислено с помощью программного обеспечения EFT Field Survey
н1312У	-	-	425522.70	4273231.79	Метод спутниковых геодезических измерений (определений)	0.10	Mt = 0.1 , вычислено с помощью программного обеспечения EFT Field Survey

**1. Сведения о характерных точках границы уточняемого земельного участка
с кадастровым номером 35:16:0201044:261**

н1313У	-	-	425530.32	4273233.20	Метод спутниковых геодезических измерений (определений)	0.10	Mt = 0.1 , вычислено с помощью программного обеспечения EFT Field Survey
н1314У	-	-	425550.93	4273241.53	Метод спутниковых геодезических измерений (определений)	0.10	Mt = 0.1 , вычислено с помощью программного обеспечения EFT Field Survey
н1315У	-	-	425551.66	4273243.68	Метод спутниковых геодезических измерений (определений)	0.10	Mt = 0.1 , вычислено с помощью программного обеспечения EFT Field Survey
н1299У	-	-	425552.35	4273243.84	Метод спутниковых геодезических измерений (определений)	0.10	Mt = 0.1 , вычислено с помощью программного обеспечения EFT Field Survey

**2. Сведения о частях границ уточняемого земельного участка
с кадастровым номером 35:16:0201044:261**

Обозначение части границ		Горизонтальное проложение (S), м	Описание прохождения части границ	Отметка о наличии земельного спора о местоположении границ земельного участка
от т.	до т.			
1	2	3	4	5
н1299У	н1300У	18.65	-	-
н1300У	н1301У	3.73	-	-
н1301У	н1302У	5.84	-	-
н1302У	н1303У	5.44	-	-
н1303У	н1304У	3.42	-	-
н1304У	н1305У	14.00	-	-
н1305У	н696У	2.78	-	-
н696У	н714У	24.75	-	-
н714У	н713У	12.70	-	-
н713У	н712У	9.94	-	-
н712У	н711У	3.21	-	-
н711У	н710У	6.36	-	-
н710У	н709У	9.31	-	-
н709У	н1306У	31.32	-	-
н1306У	н1307У	11.62	-	-
н1307У	н1308У	5.17	-	-
н1308У	н1309У	5.11	-	-
н1309У	н1310У	7.22	-	-
н1310У	н1311У	5.70	-	-
н1311У	н1312У	15.86	-	-
н1312У	н1313У	7.75	-	-
н1313У	н1314У	22.23	-	-
н1314У	н1315У	2.27	-	-

н1315У	н1299У	0.71	-	-
--------	--------	------	---	---

**3. Общие сведения об уточняемом земельном участке
с кадастровым номером 35:16:0201044:261**

№ п/п	Наименование характеристик земельного участка	Значение характеристики
1	2	3
1	Адрес земельного участка	-
	Местоположение земельного участка (при отсутствии присвоенного адреса)	Российская Федерация, Вологодская область, район Никольский, сельсовет Зеленцовский, деревня Зеленцово, дом 80
	Дополнительные сведения о местоположении земельного участка	-
2	Площадь земельного участка ± величина погрешности определения площади ($P \pm \Delta P$), м ²	2934 ± 19
3	Формула, примененная для расчета предельной допустимой погрешности определения площади земельного участка (ΔP), м ²	$\Delta P = 3.5 * M_t * \sqrt{P} = 3.5 * 0,1 * \sqrt{2934} = 19$
4	Площадь земельного участка согласно сведениям Единого государственного реестра недвижимости (Ркад), м ²	1300
5	Оценка расхождения Р и Ркад ($P - P_{кад}$), м ²	1634
6	Предельный минимальный и максимальный размер земельного участка ($P_{мин}$ и $P_{макс}$), м ²	- -
7	Кадастровый или иной номер (обозначение) здания, сооружения, объекта незавершенного строительства, расположенного на земельном участке	-
8	Иные сведения	-

Сведения об уточняемых земельных участках

1. Сведения о характерных точках границы уточняемого земельного участка с кадастровым номером 35:16:0201044:265

Зона № -

Обозначение характерных точек границ	Существующие координаты, м		Уточненные координаты, м		Метод определения координат	Средняя квадратическая погрешность определения координат характерной точки (Mt), м	Формулы, примененные для расчета средней квадратической погрешности определения координат характерной точки (Mt),м
	X	Y	X	Y			
1	2	3	4	5	6	7	8
н1316У	-	-	425716.48	4273335.77	Метод спутниковых геодезических измерений (определений)	0.10	Mt = 0.1 , вычислено с помощью программного обеспечения EFT Field Survey
н1317У	-	-	425744.64	4273351.49	Метод спутниковых геодезических измерений (определений)	0.10	Mt = 0.1 , вычислено с помощью программного обеспечения EFT Field Survey
н1318У	-	-	425754.61	4273344.67	Метод спутниковых геодезических измерений (определений)	0.10	Mt = 0.1 , вычислено с помощью программного обеспечения EFT Field Survey
н1319У	-	-	425768.10	4273340.22	Метод спутниковых геодезических измерений (определений)	0.10	Mt = 0.1 , вычислено с помощью программного обеспечения EFT Field Survey
н1320У	-	-	425785.56	4273336.37	Метод спутниковых геодезических измерений (определений)	0.10	Mt = 0.1 , вычислено с помощью программного обеспечения EFT Field Survey
н1321У	-	-	425794.46	4273325.77	Метод спутниковых геодезических измерений (определений)	0.10	Mt = 0.1 , вычислено с помощью программного обеспечения EFT Field Survey
н1322У	-	-	425803.63	4273330.65	Метод спутниковых геодезических измерений (определений)	0.10	Mt = 0.1 , вычислено с помощью программного обеспечения EFT Field Survey
н1323У	-	-	425822.53	4273343.14	Метод спутниковых геодезических измерений (определений)	0.10	Mt = 0.1 , вычислено с помощью программного обеспечения EFT Field Survey
н1324У	-	-	425810.89	4273368.20	Метод спутниковых геодезических измерений (определений)	0.10	Mt = 0.1 , вычислено с помощью программного обеспечения EFT Field Survey

**1. Сведения о характерных точках границы уточняемого земельного участка
с кадастровым номером 35:16:0201044:265**

н1325У	-	-	425797.90	4273398.23	Метод спутниковых геодезических измерений (определений)	0.10	Mt = 0.1 , вычислено с помощью программного обеспечения EFT Field Survey
н1326У	-	-	425794.19	4273406.92	Метод спутниковых геодезических измерений (определений)	0.10	Mt = 0.1 , вычислено с помощью программного обеспечения EFT Field Survey
н1327У	-	-	425790.47	4273412.31	Метод спутниковых геодезических измерений (определений)	0.10	Mt = 0.1 , вычислено с помощью программного обеспечения EFT Field Survey
н1328У	-	-	425777.73	4273420.20	Метод спутниковых геодезических измерений (определений)	0.10	Mt = 0.1 , вычислено с помощью программного обеспечения EFT Field Survey
н1329У	-	-	425762.17	4273421.08	Метод спутниковых геодезических измерений (определений)	0.10	Mt = 0.1 , вычислено с помощью программного обеспечения EFT Field Survey
н1330У	-	-	425754.33	4273419.11	Метод спутниковых геодезических измерений (определений)	0.10	Mt = 0.1 , вычислено с помощью программного обеспечения EFT Field Survey
н1331У	-	-	425735.65	4273425.89	Метод спутниковых геодезических измерений (определений)	0.10	Mt = 0.1 , вычислено с помощью программного обеспечения EFT Field Survey
н1332У	-	-	425683.25	4273402.80	Метод спутниковых геодезических измерений (определений)	0.10	Mt = 0.1 , вычислено с помощью программного обеспечения EFT Field Survey
н1316У	-	-	425716.48	4273335.77	Метод спутниковых геодезических измерений (определений)	0.10	Mt = 0.1 , вычислено с помощью программного обеспечения EFT Field Survey

**2. Сведения о частях границ уточняемого земельного участка
с кадастровым номером 35:16:0201044:265**

Обозначение части границ		Горизонтальное проложение (S), м	Описание прохождения части границ	Отметка о наличии земельного спора о местоположении границ земельного участка
от т.	до т.			
1	2	3	4	5
н1316У	н1317У	32.25	-	-
н1317У	н1318У	12.08	-	-
н1318У	н1319У	14.21	-	-
н1319У	н1320У	17.88	-	-
н1320У	н1321У	13.84	-	-
н1321У	н1322У	10.39	-	-
н1322У	н1323У	22.65	-	-

н1323У	н1324У	27.63	-	-
н1324У	н1325У	32.72	-	-
н1325У	н1326У	9.45	-	-
н1326У	н1327У	6.55	-	-
н1327У	н1328У	14.99	-	-
н1328У	н1329У	15.58	-	-
н1329У	н1330У	8.08	-	-
н1330У	н1331У	19.87	-	-
н1331У	н1332У	57.26	-	-
н1332У	н1316У	74.81	-	-

**3. Общие сведения об уточняемом земельном участке
с кадастровым номером 35:16:0201044:265**

№ п/п	Наименование характеристик земельного участка	Значение характеристики
1	2	3
1	Адрес земельного участка	-
	Местоположение земельного участка (при отсутствии присвоенного адреса)	Российская Федерация, Вологодская область, район Никольский, сельсовет Зеленцовский, деревня Зеленцово, дом 85
	Дополнительные сведения о местоположении земельного участка	-
2	Площадь земельного участка ± величина погрешности определения площади ($P \pm \Delta P$), м ²	8613 ± 32
3	Формула, примененная для расчета предельной допустимой погрешности определения площади земельного участка (ΔP), м ²	$\Delta P = 3.5 * M_t * \sqrt{P} = 3.5 * 0,1 * \sqrt{8613} = 32$
4	Площадь земельного участка согласно сведениям Единого государственного реестра недвижимости (Ркад), м ²	2800
5	Оценка расхождения P и Ркад ($P - P_{кад}$), м ²	5813
6	Предельный минимальный и максимальный размер земельного участка ($P_{мин}$ и $P_{макс}$), м ²	- -
7	Кадастровый или иной номер (обозначение) здания, сооружения, объекта незавершенного строительства, расположенного на земельном участке	35:16:0201044:376
8	Иные сведения	-

Сведения об уточняемых земельных участках

1. Сведения о характерных точках границы уточняемого земельного участка с кадастровым номером 35:16:0201044:268

Зона № -

Обозначение характерных точек границ	Существующие координаты, м		Уточненные координаты, м		Метод определения координат	Средняя квадратическая погрешность определения координат характерной точки (Mt), м	Формулы, примененные для расчета средней квадратической погрешности определения координат характерной точки (Mt), м
	X	Y	X	Y			
1	2	3	4	5	6	7	8
н1333У	-	-	425685.03	4273299.36	Метод спутниковых геодезических измерений (определений)	0.10	Mt = 0.1 , вычислено с помощью программного обеспечения EFT Field Survey
н1334У	-	-	425679.47	4273312.91	Метод спутниковых геодезических измерений (определений)	0.10	Mt = 0.1 , вычислено с помощью программного обеспечения EFT Field Survey
н1335У	-	-	425665.58	4273344.98	Метод спутниковых геодезических измерений (определений)	0.10	Mt = 0.1 , вычислено с помощью программного обеспечения EFT Field Survey
н1336У	-	-	425661.82	4273352.93	Метод спутниковых геодезических измерений (определений)	0.10	Mt = 0.1 , вычислено с помощью программного обеспечения EFT Field Survey
н1337У	-	-	425658.05	4273360.87	Метод спутниковых геодезических измерений (определений)	0.10	Mt = 0.1 , вычислено с помощью программного обеспечения EFT Field Survey
н1338У	-	-	425649.99	4273359.77	Метод спутниковых геодезических измерений (определений)	0.10	Mt = 0.1 , вычислено с помощью программного обеспечения EFT Field Survey
н1339У	-	-	425653.87	4273382.57	Метод спутниковых геодезических измерений (определений)	0.10	Mt = 0.1 , вычислено с помощью программного обеспечения EFT Field Survey
н1340У	-	-	425651.91	4273388.46	Метод спутниковых геодезических измерений (определений)	0.10	Mt = 0.1 , вычислено с помощью программного обеспечения EFT Field Survey
н1341У	-	-	425642.61	4273384.84	Метод спутниковых геодезических измерений (определений)	0.10	Mt = 0.1 , вычислено с помощью программного обеспечения EFT Field Survey

**1. Сведения о характерных точках границы уточняемого земельного участка
с кадастровым номером 35:16:0201044:268**

н1342У	-	-	425633.46	4273380.20	Метод спутниковых геодезических измерений (определений)	0.10	Mt = 0.1 , вычислено с помощью программного обеспечения EFT Field Survey
н1343У	-	-	425624.96	4273377.30	Метод спутниковых геодезических измерений (определений)	0.10	Mt = 0.1 , вычислено с помощью программного обеспечения EFT Field Survey
н1344У	-	-	425624.42	4273377.72	Метод спутниковых геодезических измерений (определений)	0.10	Mt = 0.1 , вычислено с помощью программного обеспечения EFT Field Survey
н1005У	-	-	425615.53	4273374.18	Метод спутниковых геодезических измерений (определений)	0.10	Mt = 0.1 , вычислено с помощью программного обеспечения EFT Field Survey
н1004У	-	-	425620.11	4273361.53	Метод спутниковых геодезических измерений (определений)	0.10	Mt = 0.1 , вычислено с помощью программного обеспечения EFT Field Survey
н1003У	-	-	425624.33	4273347.49	Метод спутниковых геодезических измерений (определений)	0.10	Mt = 0.1 , вычислено с помощью программного обеспечения EFT Field Survey
н1002У	-	-	425628.51	4273332.00	Метод спутниковых геодезических измерений (определений)	0.10	Mt = 0.1 , вычислено с помощью программного обеспечения EFT Field Survey
н1001У	-	-	425633.42	4273315.15	Метод спутниковых геодезических измерений (определений)	0.10	Mt = 0.1 , вычислено с помощью программного обеспечения EFT Field Survey
н1000У	-	-	425637.64	4273303.09	Метод спутниковых геодезических измерений (определений)	0.10	Mt = 0.1 , вычислено с помощью программного обеспечения EFT Field Survey
н999У	-	-	425642.65	4273289.08	Метод спутниковых геодезических измерений (определений)	0.10	Mt = 0.1 , вычислено с помощью программного обеспечения EFT Field Survey
н1333У	-	-	425685.03	4273299.36	Метод спутниковых геодезических измерений (определений)	0.10	Mt = 0.1 , вычислено с помощью программного обеспечения EFT Field Survey

**2. Сведения о частях границ уточняемого земельного участка
с кадастровым номером 35:16:0201044:268**

Обозначение части границ		Горизонтальное проложение (S), м	Описание прохождения части границ	Отметка о наличии земельного спора о местоположении границ земельного участка
от т.	до т.			
1	2	3	4	5
н1333У	н1334У	14.65	-	-
н1334У	н1335У	34.95	-	-
н1335У	н1336У	8.79	-	-
н1336У	н1337У	8.79	-	-
н1337У	н1338У	8.13	-	-
н1338У	н1339У	23.13	-	-
н1339У	н1340У	6.21	-	-
н1340У	н1341У	9.98	-	-
н1341У	н1342У	10.26	-	-
н1342У	н1343У	8.98	-	-
н1343У	н1344У	0.68	-	-
н1344У	н1005У	9.57	-	-
н1005У	н1004У	13.45	-	-
н1004У	н1003У	14.66	-	-
н1003У	н1002У	16.04	-	-
н1002У	н1001У	17.55	-	-
н1001У	н1000У	12.78	-	-
н1000У	н999У	14.88	-	-
н999У	н1333У	43.61	-	-

**3. Общие сведения об уточняемом земельном участке
с кадастровым номером 35:16:0201044:268**

№ п/п	Наименование характеристик земельного участка	Значение характеристики
1	2	3
1	Адрес земельного участка	-
	Местоположение земельного участка (при отсутствии присвоенного адреса)	Российская Федерация, Вологодская область, район Никольский, сельсовет Зеленцовский, деревня Зеленцово, дом 83
	Дополнительные сведения о местоположении земельного участка	-
2	Площадь земельного участка ± величина погрешности определения площади ($P \pm \Delta P$), м ²	3563 ± 21
3	Формула, примененная для расчета предельной допустимой погрешности определения площади земельного участка (ΔP), м ²	$\Delta P = 3.5 * M_t * \sqrt{P} = 3.5 * 0,1 * \sqrt{3563} = 21$
4	Площадь земельного участка согласно сведениям Единого государственного реестра недвижимости (Ркад), м ²	3700
5	Оценка расхождения P и Ркад (P - Ркад), м ²	137
6	Предельный минимальный и максимальный размер земельного участка (Рмин и Рмакс), м ²	- -
7	Кадастровый или иной номер (обозначение) здания, сооружения, объекта незавершенного строительства, расположенного на земельном участке	35:16:0201044:349

8

Иные сведения

-

Сведения об уточняемых земельных участках

1. Сведения о характерных точках границы уточняемого земельного участка с кадастровым номером 35:16:0201044:269

Зона № -

Обозначение характерных точек границ	Существующие координаты, м		Уточненные координаты, м		Метод определения координат	Средняя квадратическая погрешность определения координат характерной точки (Mt), м	Формулы, примененные для расчета средней квадратической погрешности определения координат характерной точки (Mt), м
	X	Y	X	Y			
1	2	3	4	5	6	7	8
н1334У	-	-	425679.47	4273312.91	Метод спутниковых геодезических измерений (определений)	0.10	Mt = 0.1 , вычислено с помощью программного обеспечения EFT Field Survey
н1345У	-	-	425686.95	4273316.62	Метод спутниковых геодезических измерений (определений)	0.10	Mt = 0.1 , вычислено с помощью программного обеспечения EFT Field Survey
н1316У	-	-	425716.48	4273335.77	Метод спутниковых геодезических измерений (определений)	0.10	Mt = 0.1 , вычислено с помощью программного обеспечения EFT Field Survey
н1332У	-	-	425683.25	4273402.80	Метод спутниковых геодезических измерений (определений)	0.10	Mt = 0.1 , вычислено с помощью программного обеспечения EFT Field Survey
н1340У	-	-	425651.91	4273388.46	Метод спутниковых геодезических измерений (определений)	0.10	Mt = 0.1 , вычислено с помощью программного обеспечения EFT Field Survey
н1339У	-	-	425653.87	4273382.57	Метод спутниковых геодезических измерений (определений)	0.10	Mt = 0.1 , вычислено с помощью программного обеспечения EFT Field Survey
н1338У	-	-	425649.99	4273359.77	Метод спутниковых геодезических измерений (определений)	0.10	Mt = 0.1 , вычислено с помощью программного обеспечения EFT Field Survey
н1337У	-	-	425658.05	4273360.87	Метод спутниковых геодезических измерений (определений)	0.10	Mt = 0.1 , вычислено с помощью программного обеспечения EFT Field Survey
н1336У	-	-	425661.82	4273352.93	Метод спутниковых геодезических измерений (определений)	0.10	Mt = 0.1 , вычислено с помощью программного обеспечения EFT Field Survey

**1. Сведения о характерных точках границы уточняемого земельного участка
с кадастровым номером 35:16:0201044:269**

н1335У	-	-	425665.58	4273344.98	Метод спутниковых геодезических измерений (определений)	0.10	Mt = 0.1 , вычислено с помощью программного обеспечения EFT Field Survey
н1334У	-	-	425679.47	4273312.91	Метод спутниковых геодезических измерений (определений)	0.10	Mt = 0.1 , вычислено с помощью программного обеспечения EFT Field Survey

**2. Сведения о частях границ уточняемого земельного участка
с кадастровым номером 35:16:0201044:269**

Обозначение части границ		Горизонтальное проложение (S), м	Описание прохождения части границ	Отметка о наличии земельного спора о местоположении границ земельного участка
от т.	до т.			
1	2	3	4	5
н1334У	н1345У	8.35	-	-
н1345У	н1316У	35.20	-	-
н1316У	н1332У	74.81	-	-
н1332У	н1340У	34.46	-	-
н1340У	н1339У	6.21	-	-
н1339У	н1338У	23.13	-	-
н1338У	н1337У	8.13	-	-
н1337У	н1336У	8.79	-	-
н1336У	н1335У	8.79	-	-
н1335У	н1334У	34.95	-	-

**3. Общие сведения об уточняемом земельном участке
с кадастровым номером 35:16:0201044:269**

№ п/п	Наименование характеристик земельного участка	Значение характеристики
1	2	3
1	Адрес земельного участка	-
	Местоположение земельного участка (при отсутствии присвоенного адреса)	Российская Федерация, Вологодская область, район Никольский, сельсовет Зеленцовский, деревня Зеленцово, дом 84
	Дополнительные сведения о местоположении земельного участка	-
2	Площадь земельного участка ± величина погрешности определения площади (P ± ΔP), м2	3237 ± 20
3	Формула, примененная для расчета предельной допустимой погрешности определения площади земельного участка (ΔP), м2	$\Delta P = 3.5 * Mt * \sqrt{P} = 3.5 * 0,1 * \sqrt{3237} = 20$
4	Площадь земельного участка согласно сведениям Единого государственного реестра недвижимости (Ркад), м2	3348
5	Оценка расхождения P и Ркад (P - Ркад), м2	111
6	Предельный минимальный и максимальный размер земельного участка (Рмин и Рмакс), м2	- -
7	Кадастровый или иной номер (обозначение) здания, сооружения, объекта незавершенного строительства, расположенного на земельном участке	-

8

Иные сведения

-

Сведения об уточняемых земельных участках

1. Сведения о характерных точках границы уточняемого земельного участка с кадастровым номером 35:16:0201044:270

Зона № -

Обозначение характерных точек границ	Существующие координаты, м		Уточненные координаты, м		Метод определения координат	Средняя квадратическая погрешность определения координат характерной точки (Mt), м	Формулы, примененные для расчета средней квадратической погрешности определения координат характерной точки (Mt),м
	X	Y	X	Y			
1	2	3	4	5	6	7	8
н1346У	-	-	425785.92	4273498.79	Метод спутниковых геодезических измерений (определений)	0.10	Mt = 0.1 , вычислено с помощью программного обеспечения EFT Field Survey
н1347У	-	-	425783.47	4273512.54	Метод спутниковых геодезических измерений (определений)	0.10	Mt = 0.1 , вычислено с помощью программного обеспечения EFT Field Survey
н1348У	-	-	425749.72	4273514.28	Метод спутниковых геодезических измерений (определений)	0.10	Mt = 0.1 , вычислено с помощью программного обеспечения EFT Field Survey
н1349У	-	-	425743.19	4273513.79	Метод спутниковых геодезических измерений (определений)	0.10	Mt = 0.1 , вычислено с помощью программного обеспечения EFT Field Survey
н1350У	-	-	425737.80	4273511.55	Метод спутниковых геодезических измерений (определений)	0.10	Mt = 0.1 , вычислено с помощью программного обеспечения EFT Field Survey
н1351У	-	-	425727.71	4273505.86	Метод спутниковых геодезических измерений (определений)	0.10	Mt = 0.1 , вычислено с помощью программного обеспечения EFT Field Survey
н1352У	-	-	425711.92	4273495.28	Метод спутниковых геодезических измерений (определений)	0.10	Mt = 0.1 , вычислено с помощью программного обеспечения EFT Field Survey
н1353У	-	-	425706.49	4273489.30	Метод спутниковых геодезических измерений (определений)	0.10	Mt = 0.1 , вычислено с помощью программного обеспечения EFT Field Survey
н1354У	-	-	425702.58	4273477.89	Метод спутниковых геодезических измерений (определений)	0.10	Mt = 0.1 , вычислено с помощью программного обеспечения EFT Field Survey

**1. Сведения о характерных точках границы уточняемого земельного участка
с кадастровым номером 35:16:0201044:270**

н1355У	-	-	425703.66	4273475.71	Метод спутниковых геодезических измерений (определений)	0.10	Mt = 0.1 , вычислено с помощью программного обеспечения EFT Field Survey
н1356У	-	-	425700.43	4273472.72	Метод спутниковых геодезических измерений (определений)	0.10	Mt = 0.1 , вычислено с помощью программного обеспечения EFT Field Survey
н1357У	-	-	425704.11	4273468.75	Метод спутниковых геодезических измерений (определений)	0.10	Mt = 0.1 , вычислено с помощью программного обеспечения EFT Field Survey
н1358У	-	-	425707.48	4273471.37	Метод спутниковых геодезических измерений (определений)	0.10	Mt = 0.1 , вычислено с помощью программного обеспечения EFT Field Survey
н1359У	-	-	425719.30	4273459.32	Метод спутниковых геодезических измерений (определений)	0.10	Mt = 0.1 , вычислено с помощью программного обеспечения EFT Field Survey
н1360У	-	-	425721.57	4273454.91	Метод спутниковых геодезических измерений (определений)	0.10	Mt = 0.1 , вычислено с помощью программного обеспечения EFT Field Survey
н1361У	-	-	425736.40	4273462.85	Метод спутниковых геодезических измерений (определений)	0.10	Mt = 0.1 , вычислено с помощью программного обеспечения EFT Field Survey
н1362У	-	-	425740.30	4273465.29	Метод спутниковых геодезических измерений (определений)	0.10	Mt = 0.1 , вычислено с помощью программного обеспечения EFT Field Survey
н1363У	-	-	425738.68	4273471.74	Метод спутниковых геодезических измерений (определений)	0.10	Mt = 0.1 , вычислено с помощью программного обеспечения EFT Field Survey
н1364У	-	-	425744.53	4273475.30	Метод спутниковых геодезических измерений (определений)	0.10	Mt = 0.1 , вычислено с помощью программного обеспечения EFT Field Survey
н1365У	-	-	425742.73	4273478.26	Метод спутниковых геодезических измерений (определений)	0.10	Mt = 0.1 , вычислено с помощью программного обеспечения EFT Field Survey
н1366У	-	-	425747.68	4273480.52	Метод спутниковых геодезических измерений (определений)	0.10	Mt = 0.1 , вычислено с помощью программного обеспечения EFT Field Survey

**1. Сведения о характерных точках границы уточняемого земельного участка
с кадастровым номером 35:16:0201044:270**

н1367У	-	-	425750.18	4273474.27	Метод спутниковых геодезических измерений (определений)	0.10	Mt = 0.1 , вычислено с помощью программного обеспечения EFT Field Survey
н1368У	-	-	425759.46	4273478.50	Метод спутниковых геодезических измерений (определений)	0.10	Mt = 0.1 , вычислено с помощью программного обеспечения EFT Field Survey
н1369У	-	-	425756.10	4273487.28	Метод спутниковых геодезических измерений (определений)	0.10	Mt = 0.1 , вычислено с помощью программного обеспечения EFT Field Survey
н1370У	-	-	425759.63	4273487.95	Метод спутниковых геодезических измерений (определений)	0.10	Mt = 0.1 , вычислено с помощью программного обеспечения EFT Field Survey
н1346У	-	-	425785.92	4273498.79	Метод спутниковых геодезических измерений (определений)	0.10	Mt = 0.1 , вычислено с помощью программного обеспечения EFT Field Survey

**2. Сведения о частях границ уточняемого земельного участка
с кадастровым номером 35:16:0201044:270**

Обозначение части границ		Горизонтальное проложение (S), м	Описание прохождения части границ	Отметка о наличии земельного спора о местоположении границ земельного участка
от т.	до т.			
1	2	3	4	5
н1346У	н1347У	13.97	-	-
н1347У	н1348У	33.79	-	-
н1348У	н1349У	6.55	-	-
н1349У	н1350У	5.84	-	-
н1350У	н1351У	11.58	-	-
н1351У	н1352У	19.01	-	-
н1352У	н1353У	8.08	-	-
н1353У	н1354У	12.06	-	-
н1354У	н1355У	2.43	-	-
н1355У	н1356У	4.40	-	-
н1356У	н1357У	5.41	-	-
н1357У	н1358У	4.27	-	-
н1358У	н1359У	16.88	-	-
н1359У	н1360У	4.96	-	-
н1360У	н1361У	16.82	-	-
н1361У	н1362У	4.60	-	-
н1362У	н1363У	6.65	-	-
н1363У	н1364У	6.85	-	-
н1364У	н1365У	3.46	-	-
н1365У	н1366У	5.44	-	-

н1366У	н1367У	6.73	-	-
н1367У	н1368У	10.20	-	-
н1368У	н1369У	9.40	-	-
н1369У	н1370У	3.59	-	-
н1370У	н1346У	28.44	-	-

**3. Общие сведения об уточняемом земельном участке
с кадастровым номером 35:16:0201044:270**

№ п/п	Наименование характеристик земельного участка	Значение характеристики
1	2	3
1	Адрес земельного участка	-
	Местоположение земельного участка (при отсутствии присвоенного адреса)	Российская Федерация, Вологодская область, район Никольский, сельсовет Зеленцовский, деревня Зеленцово, дом 86
	Дополнительные сведения о местоположении земельного участка	-
2	Площадь земельного участка ± величина погрешности определения площади ($P \pm \Delta P$), м ²	2625 ± 18
3	Формула, примененная для расчета предельной допустимой погрешности определения площади земельного участка (ΔP), м ²	$\Delta P = 3.5 * M_t * \sqrt{P} = 3.5 * 0,1 * \sqrt{2625} = 18$
4	Площадь земельного участка согласно сведениям Единого государственного реестра недвижимости (Ркад), м ²	4500
5	Оценка расхождения Р и Ркад ($P - P_{кад}$), м ²	1875
6	Предельный минимальный и максимальный размер земельного участка (Рмин и Рмакс), м ²	- -
7	Кадастровый или иной номер (обозначение) здания, сооружения, объекта незавершенного строительства, расположенного на земельном участке	35:16:0201044:382
8	Иные сведения	-

Сведения об уточняемых земельных участках

1. Сведения о характерных точках границы уточняемого земельного участка с кадастровым номером 35:16:0201044:346

Зона № -

Обозначение характерных точек границ	Существующие координаты, м		Уточненные координаты, м		Метод определения координат	Средняя квадратическая погрешность определения координат характерной точки (Mt), м	Формулы, примененные для расчета средней квадратической погрешности определения координат характерной точки (Mt), м
	X	Y	X	Y			
1	2	3	4	5	6	7	8
н1371У	-	-	425394.89	4273764.08	Метод спутниковых геодезических измерений (определений)	0.10	Mt = 0.1 , вычислено с помощью программного обеспечения EFT Field Survey
н1372У	-	-	425396.59	4273771.88	Метод спутниковых геодезических измерений (определений)	0.10	Mt = 0.1 , вычислено с помощью программного обеспечения EFT Field Survey
н1373У	-	-	425398.96	4273787.66	Метод спутниковых геодезических измерений (определений)	0.10	Mt = 0.1 , вычислено с помощью программного обеспечения EFT Field Survey
н1374У	-	-	425400.26	4273797.90	Метод спутниковых геодезических измерений (определений)	0.10	Mt = 0.1 , вычислено с помощью программного обеспечения EFT Field Survey
н1375У	-	-	425404.55	4273825.73	Метод спутниковых геодезических измерений (определений)	0.10	Mt = 0.1 , вычислено с помощью программного обеспечения EFT Field Survey
н1376У	-	-	425401.89	4273827.11	Метод спутниковых геодезических измерений (определений)	0.10	Mt = 0.1 , вычислено с помощью программного обеспечения EFT Field Survey
н1377У	-	-	425394.34	4273827.40	Метод спутниковых геодезических измерений (определений)	0.10	Mt = 0.1 , вычислено с помощью программного обеспечения EFT Field Survey
н1378У	-	-	425394.46	4273830.70	Метод спутниковых геодезических измерений (определений)	0.10	Mt = 0.1 , вычислено с помощью программного обеспечения EFT Field Survey
н1379У	-	-	425380.96	4273835.65	Метод спутниковых геодезических измерений (определений)	0.10	Mt = 0.1 , вычислено с помощью программного обеспечения EFT Field Survey

**1. Сведения о характерных точках границы уточняемого земельного участка
с кадастровым номером 35:16:0201044:346**

н1380У	-	-	425356.31	4273834.69	Метод спутниковых геодезических измерений (определений)	0.10	Mt = 0.1 , вычислено с помощью программного обеспечения EFT Field Survey
н1381У	-	-	425354.56	4273817.83	Метод спутниковых геодезических измерений (определений)	0.10	Mt = 0.1 , вычислено с помощью программного обеспечения EFT Field Survey
н1382У	-	-	425351.59	4273805.56	Метод спутниковых геодезических измерений (определений)	0.10	Mt = 0.1 , вычислено с помощью программного обеспечения EFT Field Survey
н1383У	-	-	425348.79	4273805.94	Метод спутниковых геодезических измерений (определений)	0.10	Mt = 0.1 , вычислено с помощью программного обеспечения EFT Field Survey
н1384У	-	-	425348.03	4273800.31	Метод спутниковых геодезических измерений (определений)	0.10	Mt = 0.1 , вычислено с помощью программного обеспечения EFT Field Survey
н1385У	-	-	425348.50	4273800.24	Метод спутниковых геодезических измерений (определений)	0.10	Mt = 0.1 , вычислено с помощью программного обеспечения EFT Field Survey
н1386У	-	-	425346.47	4273788.27	Метод спутниковых геодезических измерений (определений)	0.10	Mt = 0.1 , вычислено с помощью программного обеспечения EFT Field Survey
н1387У	-	-	425346.01	4273785.02	Метод спутниковых геодезических измерений (определений)	0.10	Mt = 0.1 , вычислено с помощью программного обеспечения EFT Field Survey
н1388У	-	-	425345.36	4273774.16	Метод спутниковых геодезических измерений (определений)	0.10	Mt = 0.1 , вычислено с помощью программного обеспечения EFT Field Survey
н1389У	-	-	425345.81	4273769.71	Метод спутниковых геодезических измерений (определений)	0.10	Mt = 0.1 , вычислено с помощью программного обеспечения EFT Field Survey
н1390У	-	-	425347.88	4273759.33	Метод спутниковых геодезических измерений (определений)	0.10	Mt = 0.1 , вычислено с помощью программного обеспечения EFT Field Survey
н1391У	-	-	425365.88	4273755.80	Метод спутниковых геодезических измерений (определений)	0.10	Mt = 0.1 , вычислено с помощью программного обеспечения EFT Field Survey

**1. Сведения о характерных точках границы уточняемого земельного участка
с кадастровым номером 35:16:0201044:346**

н1392У	-	-	425367.68	4273754.03	Метод спутниковых геодезических измерений (определений)	0.10	Mt = 0.1 , вычислено с помощью программного обеспечения EFT Field Survey
н1393У	-	-	425370.45	4273757.10	Метод спутниковых геодезических измерений (определений)	0.10	Mt = 0.1 , вычислено с помощью программного обеспечения EFT Field Survey
н1394У	-	-	425370.98	4273758.34	Метод спутниковых геодезических измерений (определений)	0.10	Mt = 0.1 , вычислено с помощью программного обеспечения EFT Field Survey
н1395У	-	-	425376.54	4273761.88	Метод спутниковых геодезических измерений (определений)	0.10	Mt = 0.1 , вычислено с помощью программного обеспечения EFT Field Survey
н1396У	-	-	425386.26	4273759.19	Метод спутниковых геодезических измерений (определений)	0.10	Mt = 0.1 , вычислено с помощью программного обеспечения EFT Field Survey
н1397У	-	-	425390.60	4273758.16	Метод спутниковых геодезических измерений (определений)	0.10	Mt = 0.1 , вычислено с помощью программного обеспечения EFT Field Survey
н1398У	-	-	425392.30	4273764.81	Метод спутниковых геодезических измерений (определений)	0.10	Mt = 0.1 , вычислено с помощью программного обеспечения EFT Field Survey
н1371У	-	-	425394.89	4273764.08	Метод спутниковых геодезических измерений (определений)	0.10	Mt = 0.1 , вычислено с помощью программного обеспечения EFT Field Survey

**2. Сведения о частях границ уточняемого земельного участка
с кадастровым номером 35:16:0201044:346**

Обозначение части границ		Горизонтальное проложение (S), м	Описание прохождения части границ	Отметка о наличии земельного спора о местоположении границ земельного участка
от т.	до т.			
1	2	3	4	5
н1371У	н1372У	7.98	-	-
н1372У	н1373У	15.96	-	-
н1373У	н1374У	10.32	-	-
н1374У	н1375У	28.16	-	-
н1375У	н1376У	3.00	-	-
н1376У	н1377У	7.56	-	-
н1377У	н1378У	3.30	-	-
н1378У	н1379У	14.38	-	-
н1379У	н1380У	24.67	-	-
н1380У	н1381У	16.95	-	-

н1381У	н1382У	12.62	-	-
н1382У	н1383У	2.83	-	-
н1383У	н1384У	5.68	-	-
н1384У	н1385У	0.48	-	-
н1385У	н1386У	12.14	-	-
н1386У	н1387У	3.28	-	-
н1387У	н1388У	10.88	-	-
н1388У	н1389У	4.47	-	-
н1389У	н1390У	10.58	-	-
н1390У	н1391У	18.34	-	-
н1391У	н1392У	2.52	-	-
н1392У	н1393У	4.13	-	-
н1393У	н1394У	1.35	-	-
н1394У	н1395У	6.59	-	-
н1395У	н1396У	10.09	-	-
н1396У	н1397У	4.46	-	-
н1397У	н1398У	6.86	-	-
н1398У	н1371У	2.69	-	-

**3. Общие сведения об уточняемом земельном участке
с кадастровым номером 35:16:0201044:346**

№ п/п	Наименование характеристик земельного участка	Значение характеристики
1	2	3
1	Адрес земельного участка	-
	Местоположение земельного участка (при отсутствии присвоенного адреса)	Российская Федерация, Вологодская область, район Никольский, сельсовет Зеленцовский, деревня Зеленцово, дом 31 а
	Дополнительные сведения о местоположении земельного участка	-
2	Площадь земельного участка ± величина погрешности определения площади ($P \pm \Delta P$), м ²	3735 ± 21
3	Формула, примененная для расчета предельной допустимой погрешности определения площади земельного участка (ΔP), м ²	$\Delta P = 3.5 * M_t * \sqrt{P} = 3.5 * 0,1 * \sqrt{3735} = 21$
4	Площадь земельного участка согласно сведениям Единого государственного реестра недвижимости (Ркад), м ²	3200
5	Оценка расхождения P и Ркад (P - Ркад), м ²	535
6	Предельный минимальный и максимальный размер земельного участка (Рмин и Рмакс), м ²	- -
7	Кадастровый или иной номер (обозначение) здания, сооружения, объекта незавершенного строительства, расположенного на земельном участке	35:16:0201044:450
8	Иные сведения	-

Сведения об уточняемых земельных участках

1. Сведения о характерных точках границы уточняемого земельного участка с кадастровым номером 35:16:0201044:50

Зона № -

Обозначение характерных точек границ	Существующие координаты, м		Уточненные координаты, м		Метод определения координат	Средняя квадратическая погрешность определения координат характерной точки (Mt), м	Формулы, примененные для расчета средней квадратической погрешности определения координат характерной точки (Mt),м
	X	Y	X	Y			
1	2	3	4	5	6	7	8
н1399У	-	-	425544.30	4273968.83	Метод спутниковых геодезических измерений (определений)	0.10	Mt = 0.1 , вычислено с помощью программного обеспечения EFT Field Survey
н1400У	-	-	425545.67	4273974.67	Метод спутниковых геодезических измерений (определений)	0.10	Mt = 0.1 , вычислено с помощью программного обеспечения EFT Field Survey
н1401У	-	-	425542.68	4273980.30	Метод спутниковых геодезических измерений (определений)	0.10	Mt = 0.1 , вычислено с помощью программного обеспечения EFT Field Survey
н1402У	-	-	425536.55	4273991.83	Метод спутниковых геодезических измерений (определений)	0.10	Mt = 0.1 , вычислено с помощью программного обеспечения EFT Field Survey
н169У	-	-	425532.22	4273996.42	Метод спутниковых геодезических измерений (определений)	0.10	Mt = 0.1 , вычислено с помощью программного обеспечения EFT Field Survey
н189У	-	-	425510.20	4273985.49	Метод спутниковых геодезических измерений (определений)	0.10	Mt = 0.1 , вычислено с помощью программного обеспечения EFT Field Survey
н188У	-	-	425517.09	4273968.22	Метод спутниковых геодезических измерений (определений)	0.10	Mt = 0.1 , вычислено с помощью программного обеспечения EFT Field Survey
н187У	-	-	425514.99	4273967.38	Метод спутниковых геодезических измерений (определений)	0.10	Mt = 0.1 , вычислено с помощью программного обеспечения EFT Field Survey
н186У	-	-	425518.87	4273957.92	Метод спутниковых геодезических измерений (определений)	0.10	Mt = 0.1 , вычислено с помощью программного обеспечения EFT Field Survey

**1. Сведения о характерных точках границы уточняемого земельного участка
с кадастровым номером 35:16:0201044:50**

н1403У	-	-	425523.59	4273959.91	Метод спутниковых геодезических измерений (определений)	0.10	Mt = 0.1 , вычислено с помощью программного обеспечения EFT Field Survey
н1404У	-	-	425534.63	4273964.55	Метод спутниковых геодезических измерений (определений)	0.10	Mt = 0.1 , вычислено с помощью программного обеспечения EFT Field Survey
н1405У	-	-	425540.92	4273967.32	Метод спутниковых геодезических измерений (определений)	0.10	Mt = 0.1 , вычислено с помощью программного обеспечения EFT Field Survey
н1399У	-	-	425544.30	4273968.83	Метод спутниковых геодезических измерений (определений)	0.10	Mt = 0.1 , вычислено с помощью программного обеспечения EFT Field Survey

**2. Сведения о частях границ уточняемого земельного участка
с кадастровым номером 35:16:0201044:50**

Обозначение части границ		Горизонтальное проложение (S), м	Описание прохождения части границ	Отметка о наличии земельного спора о местоположении границ земельного участка
от т.	до т.			
1	2	3	4	5
н1399У	н1400У	6.00	-	-
н1400У	н1401У	6.37	-	-
н1401У	н1402У	13.06	-	-
н1402У	н169У	6.31	-	-
н169У	н189У	24.58	-	-
н189У	н188У	18.59	-	-
н188У	н187У	2.26	-	-
н187У	н186У	10.22	-	-
н186У	н1403У	5.12	-	-
н1403У	н1404У	11.98	-	-
н1404У	н1405У	6.87	-	-
н1405У	н1399У	3.70	-	-

**3. Общие сведения об уточняемом земельном участке
с кадастровым номером 35:16:0201044:50**

№ п/п	Наименование характеристик земельного участка	Значение характеристики
1	2	3
1	Адрес земельного участка	-
	Местоположение земельного участка (при отсутствии присвоенного адреса)	Российская Федерация, Вологодская область, район Никольский, сельсовет Зеленцовский, деревня Зеленцово, дом 13
	Дополнительные сведения о местоположении земельного участка	-
2	Площадь земельного участка ± величина погрешности определения площади (P ± ΔP), м2	831 ± 10

3	Формула, примененная для расчета предельной допустимой погрешности определения площади земельного участка (ΔP), м ²	$\Delta P = 3.5 * M_t * \sqrt{P} = 3.5 * 0,1 * \sqrt{831} = 10$
4	Площадь земельного участка согласно сведениям Единого государственного реестра недвижимости (Ркад), м ²	800
5	Оценка расхождения P и Ркад (P - Ркад), м ²	31
6	Предельный минимальный и максимальный размер земельного участка (Рмин и Рмакс), м ²	- -
7	Кадастровый или иной номер (обозначение) здания, сооружения, объекта незавершенного строительства, расположенного на земельном участке	35:16:0201044:463
8	Иные сведения	-

Сведения об уточняемых земельных участках

1. Сведения о характерных точках границы уточняемого земельного участка с кадастровым номером 35:16:0201044:25

Зона № -

Обозначение характерных точек границ	Существующие координаты, м		Уточненные координаты, м		Метод определения координат	Средняя квадратическая погрешность определения координат характерной точки (Mt), м	Формулы, примененные для расчета средней квадратической погрешности определения координат характерной точки (Mt),м
	X	Y	X	Y			
1	2	3	4	5	6	7	8
н170У	-	-	425516.53	4274013.38	Метод спутниковых геодезических измерений (определений)	0.10	Mt = 0.1 , вычислено с помощью программного обеспечения EFT Field Survey
н1716У	-	-	425514.67	4274016.11	Метод спутниковых геодезических измерений (определений)	0.10	Mt = 0.1 , вычислено с помощью программного обеспечения EFT Field Survey
н1717У	-	-	425511.15	4274022.25	Метод спутниковых геодезических измерений (определений)	0.10	Mt = 0.1 , вычислено с помощью программного обеспечения EFT Field Survey
н96У	-	-	425507.02	4274028.50	Метод спутниковых геодезических измерений (определений)	0.10	Mt = 0.1 , вычислено с помощью программного обеспечения EFT Field Survey
н109У	-	-	425504.36	4274026.74	Метод спутниковых геодезических измерений (определений)	0.10	Mt = 0.1 , вычислено с помощью программного обеспечения EFT Field Survey
н108У	-	-	425493.40	4274042.56	Метод спутниковых геодезических измерений (определений)	0.10	Mt = 0.1 , вычислено с помощью программного обеспечения EFT Field Survey
н107У	-	-	425482.87	4274036.39	Метод спутниковых геодезических измерений (определений)	0.10	Mt = 0.1 , вычислено с помощью программного обеспечения EFT Field Survey
н1718У	-	-	425469.66	4274008.46	Метод спутниковых геодезических измерений (определений)	0.10	Mt = 0.1 , вычислено с помощью программного обеспечения EFT Field Survey
н1719У	-	-	425458.99	4274005.06	Метод спутниковых геодезических измерений (определений)	0.10	Mt = 0.1 , вычислено с помощью программного обеспечения EFT Field Survey

**1. Сведения о характерных точках границы уточняемого земельного участка
с кадастровым номером 35:16:0201044:25**

н1720У	-	-	425464.70	4273986.03	Метод спутниковых геодезических измерений (определений)	0.10	Mt = 0.1 , вычислено с помощью программного обеспечения EFT Field Survey
н177У	-	-	425465.06	4273986.26	Метод спутниковых геодезических измерений (определений)	0.10	Mt = 0.1 , вычислено с помощью программного обеспечения EFT Field Survey
н176У	-	-	425477.90	4273990.73	Метод спутниковых геодезических измерений (определений)	0.10	Mt = 0.1 , вычислено с помощью программного обеспечения EFT Field Survey
н175У	-	-	425484.02	4273992.55	Метод спутниковых геодезических измерений (определений)	0.10	Mt = 0.1 , вычислено с помощью программного обеспечения EFT Field Survey
н174У	-	-	425491.32	4273995.72	Метод спутниковых геодезических измерений (определений)	0.10	Mt = 0.1 , вычислено с помощью программного обеспечения EFT Field Survey
н173У	-	-	425495.47	4273997.61	Метод спутниковых геодезических измерений (определений)	0.10	Mt = 0.1 , вычислено с помощью программного обеспечения EFT Field Survey
н172У	-	-	425496.68	4273998.51	Метод спутниковых геодезических измерений (определений)	0.10	Mt = 0.1 , вычислено с помощью программного обеспечения EFT Field Survey
н171У	-	-	425511.12	4274009.31	Метод спутниковых геодезических измерений (определений)	0.10	Mt = 0.1 , вычислено с помощью программного обеспечения EFT Field Survey
н170У	-	-	425516.53	4274013.38	Метод спутниковых геодезических измерений (определений)	0.10	Mt = 0.1 , вычислено с помощью программного обеспечения EFT Field Survey

**2. Сведения о частях границ уточняемого земельного участка
с кадастровым номером 35:16:0201044:25**

Обозначение части границ		Горизонтальное проложение (S), м	Описание прохождения части границ	Отметка о наличии земельного спора о местоположении границ земельного участка
от т.	до т.			
1	2	3	4	5
н170У	н1716У	3.30	-	-
н1716У	н1717У	7.08	-	-
н1717У	н96У	7.49	-	-
н96У	н109У	3.19	-	-
н109У	н108У	19.25	-	-
н108У	н107У	12.20	-	-
н107У	н1718У	30.90	-	-

н1718У	н1719У	11.20	-	-
н1719У	н1720У	19.87	-	-
н1720У	н177У	0.43	-	-
н177У	н176У	13.60	-	-
н176У	н175У	6.38	-	-
н175У	н174У	7.96	-	-
н174У	н173У	4.56	-	-
н173У	н172У	1.51	-	-
н172У	н171У	18.03	-	-
н171У	н170У	6.77	-	-

**3. Общие сведения об уточняемом земельном участке
с кадастровым номером 35:16:0201044:25**

№ п/п	Наименование характеристик земельного участка	Значение характеристики
1	2	3
1	Адрес земельного участка	-
	Местоположение земельного участка (при отсутствии присвоенного адреса)	Российская Федерация, Вологодская область, район Никольский, деревня Зеленцово, дом 9 А
	Дополнительные сведения о местоположении земельного участка	-
2	Площадь земельного участка ± величина погрешности определения площади ($P \pm \Delta P$), м2	1607 ± 14
3	Формула, примененная для расчета предельной допустимой погрешности определения площади земельного участка (ΔP), м2	$\Delta P = 3.5 * M_t * \sqrt{P} = 3.5 * 0,1 * \sqrt{1607} = 14$
4	Площадь земельного участка согласно сведениям Единого государственного реестра недвижимости (Ркад), м2	1500
5	Оценка расхождения Р и Ркад ($P - P_{кад}$), м2	107
6	Предельный минимальный и максимальный размер земельного участка ($P_{мин}$ и $P_{макс}$), м2	- -
7	Кадастровый или иной номер (обозначение) здания, сооружения, объекта незавершенного строительства, расположенного на земельном участке	-
8	Иные сведения	-

Сведения об уточняемых земельных участках

1. Сведения о характерных точках границы уточняемого земельного участка с кадастровым номером 35:16:0201044:4

Зона № -

Обозначение характерных точек границ	Существующие координаты, м		Уточненные координаты, м		Метод определения координат	Средняя квадратическая погрешность определения координат характерной точки (Mt), м	Формулы, примененные для расчета средней квадратической погрешности определения координат характерной точки (Mt),м
	X	Y	X	Y			
1	2	3	4	5	6	7	8
23	425495.55	4273469.21	425495.55	4273469.21	Метод спутниковых геодезических измерений (определений)	0.10	Mt = 0.1 , вычислено с помощью программного обеспечения EFT Field Survey
24	425496.05	4273472.10	425496.05	4273472.10	Метод спутниковых геодезических измерений (определений)	0.10	Mt = 0.1 , вычислено с помощью программного обеспечения EFT Field Survey
25	425489.69	4273486.90	425489.69	4273486.90	Метод спутниковых геодезических измерений (определений)	0.10	Mt = 0.1 , вычислено с помощью программного обеспечения EFT Field Survey
26	425480.87	4273481.10	425480.87	4273481.10	Метод спутниковых геодезических измерений (определений)	0.10	Mt = 0.1 , вычислено с помощью программного обеспечения EFT Field Survey
27	425476.92	4273471.56	425476.92	4273471.56	Метод спутниковых геодезических измерений (определений)	0.10	Mt = 0.1 , вычислено с помощью программного обеспечения EFT Field Survey
28	425483.50	4273460.15	425483.50	4273460.15	Метод спутниковых геодезических измерений (определений)	0.10	Mt = 0.1 , вычислено с помощью программного обеспечения EFT Field Survey
23	425495.55	4273469.21	425495.55	4273469.21	Метод спутниковых геодезических измерений (определений)	0.10	Mt = 0.1 , вычислено с помощью программного обеспечения EFT Field Survey

2. Сведения о частях границ уточняемого земельного участка с кадастровым номером 35:16:0201044:4

Обозначение части границ		Горизонтальное проложение (S), м	Описание прохождения части границ	Отметка о наличии земельного спора о местоположении границ земельного участка
от т.	до т.			
1	2	3	4	5
23	24	2.93	-	-
24	25	16.11	-	-
25	26	10.56	-	-

26	27	10.33	-	-
27	28	13.17	-	-
28	23	15.08	-	-

**3. Общие сведения об уточняемом земельном участке
с кадастровым номером 35:16:0201044:4**

№ п/п	Наименование характеристик земельного участка	Значение характеристики
1	2	3
1	Адрес земельного участка	-
	Местоположение земельного участка (при отсутствии присвоенного адреса)	Российская Федерация, Вологодская область, район Никольский, сельсовет Зеленцовский, деревня Зеленцово, дом 136
	Дополнительные сведения о местоположении земельного участка	-
2	Площадь земельного участка \pm величина погрешности определения площади ($P \pm \Delta P$), м ²	300 ± 6
3	Формула, примененная для расчета предельной допустимой погрешности определения площади земельного участка (ΔP), м ²	$\Delta P = 3.5 * M_t * \sqrt{P} = 3.5 * 0,1 * \sqrt{300} = 6$
4	Площадь земельного участка согласно сведениям Единого государственного реестра недвижимости (Ркад), м ²	300
5	Оценка расхождения P и Ркад ($P - P_{кад}$), м ²	-
6	Предельный минимальный и максимальный размер земельного участка ($P_{мин}$ и $P_{макс}$), м ²	- -
7	Кадастровый или иной номер (обозначение) здания, сооружения, объекта незавершенного строительства, расположенного на земельном участке	-
8	Иные сведения	-

Сведения об уточняемых земельных участках

1. Сведения о характерных точках границы уточняемого земельного участка с кадастровым номером 35:16:0201044:122

Зона № -

Обозначение характерных точек границ	Существующие координаты, м		Уточненные координаты, м		Метод определения координат	Средняя квадратическая погрешность определения координат характерной точки (Mt), м	Формулы, примененные для расчета средней квадратической погрешности определения координат характерной точки (Mt), м
	X	Y	X	Y			
1	2	3	4	5	6	7	8
29	425562.95	4273695.60	425562.95	4273695.60	Метод спутниковых геодезических измерений (определений)	0.10	Mt = 0.1 , вычислено с помощью программного обеспечения EFT Field Survey
30	425563.45	4273724.67	425563.45	4273724.67	Метод спутниковых геодезических измерений (определений)	0.10	Mt = 0.1 , вычислено с помощью программного обеспечения EFT Field Survey
31	425535.26	4273724.01	425535.26	4273724.01	Метод спутниковых геодезических измерений (определений)	0.10	Mt = 0.1 , вычислено с помощью программного обеспечения EFT Field Survey
32	425534.69	4273694.96	425534.69	4273694.96	Метод спутниковых геодезических измерений (определений)	0.10	Mt = 0.1 , вычислено с помощью программного обеспечения EFT Field Survey
29	425562.95	4273695.60	425562.95	4273695.60	Метод спутниковых геодезических измерений (определений)	0.10	Mt = 0.1 , вычислено с помощью программного обеспечения EFT Field Survey

2. Сведения о частях границ уточняемого земельного участка с кадастровым номером 35:16:0201044:122

Обозначение части границ		Горизонтальное проложение (S), м	Описание прохождения части границ	Отметка о наличии земельного спора о местоположении границ земельного участка
от т.	до т.			
1	2	3	4	5
29	30	29.07	-	-
30	31	28.20	-	-
31	32	29.06	-	-
32	29	28.27	-	-

3. Общие сведения об уточняемом земельном участке с кадастровым номером 35:16:0201044:122

№ п/п	Наименование характеристик земельного участка	Значение характеристики
1	2	3
1	Адрес земельного участка	-

	Местоположение земельного участка (при отсутствии присвоенного адреса)	Российская Федерация, Вологодская область, район Никольский, сельсовет Зеленцовский, деревня Зеленцово, дом 135
	Дополнительные сведения о местоположении земельного участка	-
2	Площадь земельного участка \pm величина погрешности определения площади ($P \pm \Delta P$), м ²	820 \pm 10
3	Формула, примененная для расчета предельной допустимой погрешности определения площади земельного участка (ΔP), м ²	$\Delta P = 3.5 * M_t * \sqrt{P} = 3.5 * 0,1 * \sqrt{820} = 10$
4	Площадь земельного участка согласно сведениям Единого государственного реестра недвижимости (Ркад), м ²	820
5	Оценка расхождения P и Ркад (P - Ркад), м ²	-
6	Предельный минимальный и максимальный размер земельного участка (Рмин и Рмакс), м ²	- -
7	Кадастровый или иной номер (обозначение) здания, сооружения, объекта незавершенного строительства, расположенного на земельном участке	-
8	Иные сведения	-

Сведения об уточняемых земельных участках

1. Сведения о характерных точках границы уточняемого земельного участка с кадастровым номером 35:16:0201044:272

Зона № -

Обозначение характерных точек границ	Существующие координаты, м		Уточненные координаты, м		Метод определения координат	Средняя квадратическая погрешность определения координат характерной точки (Mt), м	Формулы, примененные для расчета средней квадратической погрешности определения координат характерной точки (Mt),м
	X	Y	X	Y			
1	2	3	4	5	6	7	8
33	425875.25	4273774.45	425875.25	4273774.45	Метод спутниковых геодезических измерений (определений)	0.10	Mt = 0.1 , вычислено с помощью программного обеспечения EFT Field Survey
34	425872.87	4273795.81	425872.87	4273795.81	Метод спутниковых геодезических измерений (определений)	0.10	Mt = 0.1 , вычислено с помощью программного обеспечения EFT Field Survey
35	425830.52	4273796.40	425830.52	4273796.40	Метод спутниковых геодезических измерений (определений)	0.10	Mt = 0.1 , вычислено с помощью программного обеспечения EFT Field Survey
36	425830.92	4273787.77	425830.92	4273787.77	Метод спутниковых геодезических измерений (определений)	0.10	Mt = 0.1 , вычислено с помощью программного обеспечения EFT Field Survey
37	425826.12	4273787.55	425826.12	4273787.55	Метод спутниковых геодезических измерений (определений)	0.10	Mt = 0.1 , вычислено с помощью программного обеспечения EFT Field Survey
38	425825.57	4273781.40	425825.57	4273781.40	Метод спутниковых геодезических измерений (определений)	0.10	Mt = 0.1 , вычислено с помощью программного обеспечения EFT Field Survey
39	425827.31	4273763.39	425827.31	4273763.39	Метод спутниковых геодезических измерений (определений)	0.10	Mt = 0.1 , вычислено с помощью программного обеспечения EFT Field Survey
40	425842.71	4273764.23	425842.71	4273764.23	Метод спутниковых геодезических измерений (определений)	0.10	Mt = 0.1 , вычислено с помощью программного обеспечения EFT Field Survey
41	425848.06	4273764.59	425848.06	4273764.59	Метод спутниковых геодезических измерений (определений)	0.10	Mt = 0.1 , вычислено с помощью программного обеспечения EFT Field Survey

**1. Сведения о характерных точках границы уточняемого земельного участка
с кадастровым номером 35:16:0201044:272**

42	425857.90	4273765.28	425857.90	4273765.28	Метод спутниковых геодезических измерений (определений)	0.10	Mt = 0.1 , вычислено с помощью программного обеспечения EFT Field Survey
43	425861.42	4273766.60	425861.42	4273766.60	Метод спутниковых геодезических измерений (определений)	0.10	Mt = 0.1 , вычислено с помощью программного обеспечения EFT Field Survey
44	425870.32	4273770.16	425870.32	4273770.16	Метод спутниковых геодезических измерений (определений)	0.10	Mt = 0.1 , вычислено с помощью программного обеспечения EFT Field Survey
33	425875.25	4273774.45	425875.25	4273774.45	Метод спутниковых геодезических измерений (определений)	0.10	Mt = 0.1 , вычислено с помощью программного обеспечения EFT Field Survey

**2. Сведения о частях границ уточняемого земельного участка
с кадастровым номером 35:16:0201044:272**

Обозначение части границ		Горизонтальное проложение (S), м	Описание прохождения части границ	Отметка о наличии земельного спора о местоположении границ земельного участка
от т.	до т.			
1	2	3	4	5
33	34	21.49	-	-
34	35	42.35	-	-
35	36	8.64	-	-
36	37	4.81	-	-
37	38	6.17	-	-
38	39	18.09	-	-
39	40	15.42	-	-
40	41	5.36	-	-
41	42	9.86	-	-
42	43	3.76	-	-
43	44	9.59	-	-
44	33	6.54	-	-

**3. Общие сведения об уточняемом земельном участке
с кадастровым номером 35:16:0201044:272**

№ п/п	Наименование характеристик земельного участка	Значение характеристики
1	2	3
1	Адрес земельного участка	-
	Местоположение земельного участка (при отсутствии присвоенного адреса)	Российская Федерация, Вологодская область, район Никольский, сельсовет Зеленцовский, деревня Зеленцово, дом 139
	Дополнительные сведения о местоположении земельного участка	-
2	Площадь земельного участка ± величина погрешности определения площади ($P \pm \Delta P$), м ²	1414 ± 13

3	Формула, примененная для расчета предельной допустимой погрешности определения площади земельного участка (ΔP), м ²	$\Delta P = 3.5 * M_t * \sqrt{P} = 3.5 * 0,1 * \sqrt{1414} = 13$
4	Площадь земельного участка согласно сведениям Единого государственного реестра недвижимости (Ркад), м ²	1414
5	Оценка расхождения P и Ркад (P - Ркад), м ²	-
6	Предельный минимальный и максимальный размер земельного участка (Рмин и Рмакс), м ²	- -
7	Кадастровый или иной номер (обозначение) здания, сооружения, объекта незавершенного строительства, расположенного на земельном участке	-
8	Иные сведения	-

Сведения об уточняемых земельных участках

1. Сведения о характерных точках границы уточняемого земельного участка с кадастровым номером 35:16:0201044:280

Зона № -

Обозначение характерных точек границ	Существующие координаты, м		Уточненные координаты, м		Метод определения координат	Средняя квадратическая погрешность определения координат характерной точки (Mt), м	Формулы, примененные для расчета средней квадратической погрешности определения координат характерной точки (Mt), м
	X	Y	X	Y			
1	2	3	4	5	6	7	8
45	425515.25	4273703.08	425515.25	4273703.08	Метод спутниковых геодезических измерений (определений)	0.10	Mt = 0.1 , вычислено с помощью программного обеспечения EFT Field Survey
46	425515.73	4273713.99	425515.73	4273713.99	Метод спутниковых геодезических измерений (определений)	0.10	Mt = 0.1 , вычислено с помощью программного обеспечения EFT Field Survey
47	425516.26	4273725.98	425516.26	4273725.98	Метод спутниковых геодезических измерений (определений)	0.10	Mt = 0.1 , вычислено с помощью программного обеспечения EFT Field Survey
48	425495.35	4273725.37	425495.35	4273725.37	Метод спутниковых геодезических измерений (определений)	0.10	Mt = 0.1 , вычислено с помощью программного обеспечения EFT Field Survey
49	425494.14	4273704.31	425494.14	4273704.31	Метод спутниковых геодезических измерений (определений)	0.10	Mt = 0.1 , вычислено с помощью программного обеспечения EFT Field Survey
50	425505.50	4273703.59	425505.50	4273703.59	Метод спутниковых геодезических измерений (определений)	0.10	Mt = 0.1 , вычислено с помощью программного обеспечения EFT Field Survey
45	425515.25	4273703.08	425515.25	4273703.08	Метод спутниковых геодезических измерений (определений)	0.10	Mt = 0.1 , вычислено с помощью программного обеспечения EFT Field Survey

2. Сведения о частях границ уточняемого земельного участка с кадастровым номером 35:16:0201044:280

Обозначение части границ		Горизонтальное проложение (S), м	Описание прохождения части границ	Отметка о наличии земельного спора о местоположении границ земельного участка
от т.	до т.			
1	2	3	4	5
45	46	10.92	-	-
46	47	12.00	-	-
47	48	20.92	-	-

48	49	21.09	-	-
49	50	11.38	-	-
50	45	9.76	-	-

**3. Общие сведения об уточняемом земельном участке
с кадастровым номером 35:16:0201044:280**

№ п/п	Наименование характеристик земельного участка	Значение характеристики
1	2	3
1	Адрес земельного участка	-
	Местоположение земельного участка (при отсутствии присвоенного адреса)	Российская Федерация, Вологодская область, район Никольский, сельсовет Зеленцовский, деревня Зеленцово, дом 28 А
	Дополнительные сведения о местоположении земельного участка	-
2	Площадь земельного участка ± величина погрешности определения площади ($P \pm \Delta P$), м ²	463 ± 8
3	Формула, примененная для расчета предельной допустимой погрешности определения площади земельного участка (ΔP), м ²	$\Delta P = 3.5 * M_t * \sqrt{P} = 3.5 * 0,1 * \sqrt{463} = 8$
4	Площадь земельного участка согласно сведениям Единого государственного реестра недвижимости (Ркад), м ²	463
5	Оценка расхождения P и Ркад ($P - P_{кад}$), м ²	-
6	Предельный минимальный и максимальный размер земельного участка ($P_{мин}$ и $P_{макс}$), м ²	- -
7	Кадастровый или иной номер (обозначение) здания, сооружения, объекта незавершенного строительства, расположенного на земельном участке	-
8	Иные сведения	-

Сведения об уточняемых земельных участках

1. Сведения о характерных точках границы уточняемого земельного участка с кадастровым номером 35:16:0201044:281

Зона № -

Обозначение характерных точек границ	Существующие координаты, м		Уточненные координаты, м		Метод определения координат	Средняя квадратическая погрешность определения координат характерной точки (Mt), м	Формулы, примененные для расчета средней квадратической погрешности определения координат характерной точки (Mt), м
	X	Y	X	Y			
1	2	3	4	5	6	7	8
51	425662.83	4273666.16	425640.76	4273691.51	Метод спутниковых геодезических измерений (определений)	0.10	Mt = 0.1 , вычислено с помощью программного обеспечения EFT Field Survey
52	425640.76	4273691.51	425635.58	4273680.57	Метод спутниковых геодезических измерений (определений)	0.10	Mt = 0.1 , вычислено с помощью программного обеспечения EFT Field Survey
53	425635.58	4273680.57	425635.14	4273662.57	Метод спутниковых геодезических измерений (определений)	0.10	Mt = 0.1 , вычислено с помощью программного обеспечения EFT Field Survey
54	425635.14	4273662.57	425662.83	4273666.16	Метод спутниковых геодезических измерений (определений)	0.10	Mt = 0.1 , вычислено с помощью программного обеспечения EFT Field Survey
51	425662.83	4273666.16	425640.76	4273691.51	Метод спутниковых геодезических измерений (определений)	0.10	Mt = 0.1 , вычислено с помощью программного обеспечения EFT Field Survey

2. Сведения о частях границ уточняемого земельного участка с кадастровым номером 35:16:0201044:281

Обозначение части границ		Горизонтальное проложение (S), м	Описание прохождения части границ	Отметка о наличии земельного спора о местоположении границ земельного участка
от т.	до т.			
1	2	3	4	5
51	52	12.10	-	-
52	53	18.01	-	-
53	54	27.92	-	-
54	51	33.61	-	-

3. Общие сведения об уточняемом земельном участке с кадастровым номером 35:16:0201044:281

№ п/п	Наименование характеристик земельного участка	Значение характеристики
1	2	3
1	Адрес земельного участка	-

	Местоположение земельного участка (при отсутствии присвоенного адреса)	Российская Федерация, Вологодская область, район Никольский, деревня Зеленцово
	Дополнительные сведения о местоположении земельного участка	-
2	Площадь земельного участка \pm величина погрешности определения площади ($P \pm \Delta P$), м ²	435 \pm 7
3	Формула, примененная для расчета предельной допустимой погрешности определения площади земельного участка (ΔP), м ²	$\Delta P = 3.5 * M_t * \sqrt{P} = 3.5 * 0,1 * \sqrt{435} = 7$
4	Площадь земельного участка согласно сведениям Единого государственного реестра недвижимости (Ркад), м ²	435
5	Оценка расхождения P и Ркад (P - Ркад), м ²	-
6	Предельный минимальный и максимальный размер земельного участка (Рмин и Рмакс), м ²	- -
7	Кадастровый или иной номер (обозначение) здания, сооружения, объекта незавершенного строительства, расположенного на земельном участке	-
8	Иные сведения	-

Сведения об уточняемых земельных участках

1. Сведения о характерных точках границы уточняемого земельного участка с кадастровым номером 35:16:0201044:282

Зона № -

Обозначение характерных точек границ	Существующие координаты, м		Уточненные координаты, м		Метод определения координат	Средняя квадратическая погрешность определения координат характерной точки (Mt), м	Формулы, примененные для расчета средней квадратической погрешности определения координат характерной точки (Mt), м
	X	Y	X	Y			
1	2	3	4	5	6	7	8
55	425552.87	4273825.70	425552.87	4273825.70	Метод спутниковых геодезических измерений (определений)	0.10	Mt = 0.1 , вычислено с помощью программного обеспечения EFT Field Survey
56	425579.07	4273819.32	425579.07	4273819.32	Метод спутниковых геодезических измерений (определений)	0.10	Mt = 0.1 , вычислено с помощью программного обеспечения EFT Field Survey
57	425596.38	4273816.45	425596.38	4273816.45	Метод спутниковых геодезических измерений (определений)	0.10	Mt = 0.1 , вычислено с помощью программного обеспечения EFT Field Survey
58	425600.42	4273827.75	425600.42	4273827.75	Метод спутниковых геодезических измерений (определений)	0.10	Mt = 0.1 , вычислено с помощью программного обеспечения EFT Field Survey
59	425558.45	4273844.91	425558.45	4273844.91	Метод спутниковых геодезических измерений (определений)	0.10	Mt = 0.1 , вычислено с помощью программного обеспечения EFT Field Survey
55	425552.87	4273825.70	425552.87	4273825.70	Метод спутниковых геодезических измерений (определений)	0.10	Mt = 0.1 , вычислено с помощью программного обеспечения EFT Field Survey

2. Сведения о частях границ уточняемого земельного участка с кадастровым номером 35:16:0201044:282

Обозначение части границ		Горизонтальное проложение (S), м	Описание прохождения части границ	Отметка о наличии земельного спора о местоположении границ земельного участка
от т.	до т.			
1	2	3	4	5
55	56	26.97	-	-
56	57	17.55	-	-
57	58	12.00	-	-
58	59	45.34	-	-
59	55	20.00	-	-

**3. Общие сведения об уточняемом земельном участке
с кадастровым номером 35:16:0201044:282**

№ п/п	Наименование характеристик земельного участка	Значение характеристики
1	2	3
1	Адрес земельного участка	-
	Местоположение земельного участка (при отсутствии присвоенного адреса)	Российская Федерация, Вологодская область, район Никольский, сельсовет Зеленцовский, деревня Зеленцово, дом № 106 А
	Дополнительные сведения о местоположении земельного участка	-
2	Площадь земельного участка ± величина погрешности определения площади ($P \pm \Delta P$), м ²	733 ± 9
3	Формула, примененная для расчета предельной допустимой погрешности определения площади земельного участка (ΔP), м ²	$\Delta P = 3.5 * M_t * \sqrt{P} = 3.5 * 0,1 * \sqrt{733} = 9$
4	Площадь земельного участка согласно сведениям Единого государственного реестра недвижимости (Ркад), м ²	733
5	Оценка расхождения P и Ркад ($P - P_{кад}$), м ²	-
6	Предельный минимальный и максимальный размер земельного участка ($P_{мин}$ и $P_{макс}$), м ²	- -
7	Кадастровый или иной номер (обозначение) здания, сооружения, объекта незавершенного строительства, расположенного на земельном участке	-
8	Иные сведения	-

Сведения об уточняемых земельных участках

1. Сведения о характерных точках границы уточняемого земельного участка с кадастровым номером 35:16:0201044:283

Зона № -

Обозначение характерных точек границ	Существующие координаты, м		Уточненные координаты, м		Метод определения координат	Средняя квадратическая погрешность определения координат характерной точки (Mt), м	Формулы, примененные для расчета средней квадратической погрешности определения координат характерной точки (Mt),м
	X	Y	X	Y			
1	2	3	4	5	6	7	8
60	425605.02	4273840.60	425605.02	4273840.60	Метод спутниковых геодезических измерений (определений)	0.10	Mt = 0.1 , вычислено с помощью программного обеспечения EFT Field Survey
61	425587.42	4273858.02	425587.42	4273858.02	Метод спутниковых геодезических измерений (определений)	0.10	Mt = 0.1 , вычислено с помощью программного обеспечения EFT Field Survey
62	425588.00	4273861.77	425588.00	4273861.77	Метод спутниковых геодезических измерений (определений)	0.10	Mt = 0.1 , вычислено с помощью программного обеспечения EFT Field Survey
63	425578.22	4273865.25	425578.22	4273865.25	Метод спутниковых геодезических измерений (определений)	0.10	Mt = 0.1 , вычислено с помощью программного обеспечения EFT Field Survey
64	425564.95	4273867.25	425564.95	4273867.25	Метод спутниковых геодезических измерений (определений)	0.10	Mt = 0.1 , вычислено с помощью программного обеспечения EFT Field Survey
59	425558.45	4273844.91	425558.45	4273844.91	Метод спутниковых геодезических измерений (определений)	0.10	Mt = 0.1 , вычислено с помощью программного обеспечения EFT Field Survey
58	425600.42	4273827.75	425600.42	4273827.75	Метод спутниковых геодезических измерений (определений)	0.10	Mt = 0.1 , вычислено с помощью программного обеспечения EFT Field Survey
60	425605.02	4273840.60	425605.02	4273840.60	Метод спутниковых геодезических измерений (определений)	0.10	Mt = 0.1 , вычислено с помощью программного обеспечения EFT Field Survey

**2. Сведения о частях границ уточняемого земельного участка
с кадастровым номером 35:16:0201044:283**

Обозначение части границ		Горизонтальное проложение (S), м	Описание прохождения части границ	Отметка о наличии земельного спора о местоположении границ земельного участка
от т.	до т.			
1	2	3	4	5
60	61	24.76	-	-
61	62	3.79	-	-
62	63	10.38	-	-
63	64	13.42	-	-
64	59	23.27	-	-
59	58	45.34	-	-
58	60	13.65	-	-

**3. Общие сведения об уточняемом земельном участке
с кадастровым номером 35:16:0201044:283**

№ п/п	Наименование характеристик земельного участка	Значение характеристики
1	2	3
1	Адрес земельного участка	-
	Местоположение земельного участка (при отсутствии присвоенного адреса)	Российская Федерация, Вологодская область, район Никольский, сельсовет Зеленцовский, деревня Зеленцово, дом № 106
	Дополнительные сведения о местоположении земельного участка	-
2	Площадь земельного участка ± величина погрешности определения площади ($P \pm \Delta P$), м ²	1016 ± 11
3	Формула, примененная для расчета предельной допустимой погрешности определения площади земельного участка (ΔP), м ²	$\Delta P = 3.5 * M_t * \sqrt{P} = 3.5 * 0,1 * \sqrt{1016} = 11$
4	Площадь земельного участка согласно сведениям Единого государственного реестра недвижимости (Ркад), м ²	1016
5	Оценка расхождения P и Ркад (P - Ркад), м ²	-
6	Предельный минимальный и максимальный размер земельного участка (Рмин и Рмакс), м ²	- -
7	Кадастровый или иной номер (обозначение) здания, сооружения, объекта незавершенного строительства, расположенного на земельном участке	35:16:0402002:24
8	Иные сведения	-

Сведения об уточняемых земельных участках

1. Сведения о характерных точках границы уточняемого земельного участка с кадастровым номером 35:16:0201044:347

Зона № -

Обозначение характерных точек границ	Существующие координаты, м		Уточненные координаты, м		Метод определения координат	Средняя квадратическая погрешность определения координат характерной точки (Mt), м	Формулы, примененные для расчета средней квадратической погрешности определения координат характерной точки (Mt),м
	X	Y	X	Y			
1	2	3	4	5	6	7	8
65	425410.27	4272988.49	425410.27	4272988.49	Метод спутниковых геодезических измерений (определений)	0.10	Mt = 0.1 , вычислено с помощью программного обеспечения EFT Field Survey
66	425390.57	4273032.63	425390.57	4273032.63	Метод спутниковых геодезических измерений (определений)	0.10	Mt = 0.1 , вычислено с помощью программного обеспечения EFT Field Survey
67	425376.62	4273036.37	425376.62	4273036.37	Метод спутниковых геодезических измерений (определений)	0.10	Mt = 0.1 , вычислено с помощью программного обеспечения EFT Field Survey
68	425341.94	4273017.35	425341.94	4273017.35	Метод спутниковых геодезических измерений (определений)	0.10	Mt = 0.1 , вычислено с помощью программного обеспечения EFT Field Survey
69	425354.13	4272996.25	425354.13	4272996.25	Метод спутниковых геодезических измерений (определений)	0.10	Mt = 0.1 , вычислено с помощью программного обеспечения EFT Field Survey
70	425346.49	4272991.68	425346.49	4272991.68	Метод спутниковых геодезических измерений (определений)	0.10	Mt = 0.1 , вычислено с помощью программного обеспечения EFT Field Survey
71	425354.08	4272975.68	425354.08	4272975.68	Метод спутниковых геодезических измерений (определений)	0.10	Mt = 0.1 , вычислено с помощью программного обеспечения EFT Field Survey
72	425359.69	4272967.64	425359.69	4272967.64	Метод спутниковых геодезических измерений (определений)	0.10	Mt = 0.1 , вычислено с помощью программного обеспечения EFT Field Survey
73	425368.08	4272972.14	425368.08	4272972.14	Метод спутниковых геодезических измерений (определений)	0.10	Mt = 0.1 , вычислено с помощью программного обеспечения EFT Field Survey

**1. Сведения о характерных точках границы уточняемого земельного участка
с кадастровым номером 35:16:0201044:347**

74	425369.89	4272969.72	425369.89	4272969.72	Метод спутниковых геодезических измерений (определений)	0.10	Mt = 0.1 , вычислено с помощью программного обеспечения EFT Field Survey
65	425410.27	4272988.49	425410.27	4272988.49	Метод спутниковых геодезических измерений (определений)	0.10	Mt = 0.1 , вычислено с помощью программного обеспечения EFT Field Survey

**2. Сведения о частях границ уточняемого земельного участка
с кадастровым номером 35:16:0201044:347**

Обозначение части границ		Горизонтальное проложение (S), м	Описание прохождения части границ	Отметка о наличии земельного спора о местоположении границ земельного участка
от т.	до т.			
1	2	3	4	5
65	66	48.34	-	-
66	67	14.44	-	-
67	68	39.55	-	-
68	69	24.37	-	-
69	70	8.90	-	-
70	71	17.71	-	-
71	72	9.80	-	-
72	73	9.52	-	-
73	74	3.02	-	-
74	65	44.53	-	-

**3. Общие сведения об уточняемом земельном участке
с кадастровым номером 35:16:0201044:347**

№ п/п	Наименование характеристик земельного участка	Значение характеристики
1	2	3
1	Адрес земельного участка	-
	Местоположение земельного участка (при отсутствии присвоенного адреса)	Российская Федерация, Вологодская область, район Никольский, сельсовет Зеленцовский, деревня Зеленцово, дом 77 А
	Дополнительные сведения о местоположении земельного участка	-
2	Площадь земельного участка ± величина погрешности определения площади ($P \pm \Delta P$), м ²	2924 ± 19
3	Формула, примененная для расчета предельной допустимой погрешности определения площади земельного участка (ΔP), м ²	$\Delta P = 3.5 * Mt * \sqrt{P} = 3.5 * 0,1 * \sqrt{2924} = 19$
4	Площадь земельного участка согласно сведениям Единого государственного реестра недвижимости (Ркад), м ²	2924
5	Оценка расхождения Р и Ркад ($P - P_{кад}$), м ²	-
6	Предельный минимальный и максимальный размер земельного участка ($P_{мин}$ и $P_{макс}$), м ²	- -

7	Кадастровый или иной номер (обозначение) здания, сооружения, объекта незавершенного строительства, расположенного на земельном участке	35:16:0201044:389
8	Иные сведения	-

Сведения об уточняемых земельных участках

1. Сведения о характерных точках границы уточняемого земельного участка с кадастровым номером 35:16:0201044:247

Зона № -

Обозначение характерных точек границ	Существующие координаты, м		Уточненные координаты, м		Метод определения координат	Средняя квадратическая погрешность определения координат характерной точки (Mt), м	Формулы, примененные для расчета средней квадратической погрешности определения координат характерной точки (Mt),м
	X	Y	X	Y			
1	2	3	4	5	6	7	8
н1134У	-	-	425204.04	4272852.54	Метод спутниковых геодезических измерений (определений)	0.10	Mt = 0.1 , вычислено с помощью программного обеспечения EFT Field Survey
н1133У	-	-	425219.41	4272867.10	Метод спутниковых геодезических измерений (определений)	0.10	Mt = 0.1 , вычислено с помощью программного обеспечения EFT Field Survey
н1132У	-	-	425249.74	4272897.82	Метод спутниковых геодезических измерений (определений)	0.10	Mt = 0.1 , вычислено с помощью программного обеспечения EFT Field Survey
н1131У	-	-	425254.42	4272898.69	Метод спутниковых геодезических измерений (определений)	0.10	Mt = 0.1 , вычислено с помощью программного обеспечения EFT Field Survey
н1130У	-	-	425254.09	4272904.78	Метод спутниковых геодезических измерений (определений)	0.10	Mt = 0.1 , вычислено с помощью программного обеспечения EFT Field Survey
н1129У	-	-	425252.42	4272907.83	Метод спутниковых геодезических измерений (определений)	0.10	Mt = 0.1 , вычислено с помощью программного обеспечения EFT Field Survey
н1128У	-	-	425257.84	4272913.59	Метод спутниковых геодезических измерений (определений)	0.10	Mt = 0.1 , вычислено с помощью программного обеспечения EFT Field Survey
н1721У	-	-	425273.91	4272923.80	Метод спутниковых геодезических измерений (определений)	0.10	Mt = 0.1 , вычислено с помощью программного обеспечения EFT Field Survey
н1722У	-	-	425276.23	4272925.31	Метод спутниковых геодезических измерений (определений)	0.10	Mt = 0.1 , вычислено с помощью программного обеспечения EFT Field Survey

**1. Сведения о характерных точках границы уточняемого земельного участка
с кадастровым номером 35:16:0201044:247**

н1723У	-	-	425265.22	4272943.31	Метод спутниковых геодезических измерений (определений)	0.10	Mt = 0.1 , вычислено с помощью программного обеспечения EFT Field Survey
н1724У	-	-	425264.63	4272945.12	Метод спутниковых геодезических измерений (определений)	0.10	Mt = 0.1 , вычислено с помощью программного обеспечения EFT Field Survey
н1725У	-	-	425260.44	4272952.94	Метод спутниковых геодезических измерений (определений)	0.10	Mt = 0.1 , вычислено с помощью программного обеспечения EFT Field Survey
н1726У	-	-	425257.54	4272957.09	Метод спутниковых геодезических измерений (определений)	0.10	Mt = 0.1 , вычислено с помощью программного обеспечения EFT Field Survey
н1727У	-	-	425246.20	4272949.62	Метод спутниковых геодезических измерений (определений)	0.10	Mt = 0.1 , вычислено с помощью программного обеспечения EFT Field Survey
н1728У	-	-	425236.58	4272943.64	Метод спутниковых геодезических измерений (определений)	0.10	Mt = 0.1 , вычислено с помощью программного обеспечения EFT Field Survey
н1729У	-	-	425233.39	4272948.46	Метод спутниковых геодезических измерений (определений)	0.10	Mt = 0.1 , вычислено с помощью программного обеспечения EFT Field Survey
н1730У	-	-	425229.05	4272944.84	Метод спутниковых геодезических измерений (определений)	0.10	Mt = 0.1 , вычислено с помощью программного обеспечения EFT Field Survey
н1731У	-	-	425217.38	4272932.93	Метод спутниковых геодезических измерений (определений)	0.10	Mt = 0.1 , вычислено с помощью программного обеспечения EFT Field Survey
н1732У	-	-	425209.91	4272925.59	Метод спутниковых геодезических измерений (определений)	0.10	Mt = 0.1 , вычислено с помощью программного обеспечения EFT Field Survey
н1733У	-	-	425204.32	4272920.55	Метод спутниковых геодезических измерений (определений)	0.10	Mt = 0.1 , вычислено с помощью программного обеспечения EFT Field Survey
н1734У	-	-	425183.78	4272901.20	Метод спутниковых геодезических измерений (определений)	0.10	Mt = 0.1 , вычислено с помощью программного обеспечения EFT Field Survey

**1. Сведения о характерных точках границы уточняемого земельного участка
с кадастровым номером 35:16:0201044:247**

н1735У	-	-	425192.62	4272875.23	Метод спутниковых геодезических измерений (определений)	0.10	Mt = 0.1 , вычислено с помощью программного обеспечения EFT Field Survey
н1736У	-	-	425199.32	4272860.08	Метод спутниковых геодезических измерений (определений)	0.10	Mt = 0.1 , вычислено с помощью программного обеспечения EFT Field Survey
н1134У	-	-	425204.04	4272852.54	Метод спутниковых геодезических измерений (определений)	0.10	Mt = 0.1 , вычислено с помощью программного обеспечения EFT Field Survey

**2. Сведения о частях границ уточняемого земельного участка
с кадастровым номером 35:16:0201044:247**

Обозначение части границ		Горизонтальное проложение (S), м	Описание прохождения части границ	Отметка о наличии земельного спора о местоположении границ земельного участка
от т.	до т.			
1	2	3	4	5
н1134У	н1133У	21.17	-	-
н1133У	н1132У	43.17	-	-
н1132У	н1131У	4.76	-	-
н1131У	н1130У	6.10	-	-
н1130У	н1129У	3.48	-	-
н1129У	н1128У	7.91	-	-
н1128У	н1721У	19.04	-	-
н1721У	н1722У	2.77	-	-
н1722У	н1723У	21.10	-	-
н1723У	н1724У	1.90	-	-
н1724У	н1725У	8.87	-	-
н1725У	н1726У	5.06	-	-
н1726У	н1727У	13.58	-	-
н1727У	н1728У	11.33	-	-
н1728У	н1729У	5.78	-	-
н1729У	н1730У	5.65	-	-
н1730У	н1731У	16.67	-	-
н1731У	н1732У	10.47	-	-
н1732У	н1733У	7.53	-	-
н1733У	н1734У	28.22	-	-
н1734У	н1735У	27.43	-	-
н1735У	н1736У	16.57	-	-
н1736У	н1134У	8.90	-	-

**3. Общие сведения об уточняемом земельном участке
с кадастровым номером 35:16:0201044:247**

№ п/п	Наименование характеристик земельного участка	Значение характеристики
1	2	3
1	Адрес земельного участка	-
	Местоположение земельного участка (при отсутствии присвоенного адреса)	Российская Федерация, Вологодская область, район Никольский, сельсовет Зеленцовский, деревня Зеленцово, дом 62
	Дополнительные сведения о местоположении земельного участка	-
2	Площадь земельного участка ± величина погрешности определения площади ($P \pm \Delta P$), м ²	4477 ± 23
3	Формула, примененная для расчета предельной допустимой погрешности определения площади земельного участка (ΔP), м ²	$\Delta P = 3.5 * M_t * \sqrt{P} = 3.5 * 0,1 * \sqrt{4477} = 23$
4	Площадь земельного участка согласно сведениям Единого государственного реестра недвижимости (Ркад), м ²	3000
5	Оценка расхождения Р и Ркад (Р - Ркад), м ²	1477
6	Предельный минимальный и максимальный размер земельного участка (Рмин и Рмакс), м ²	- -
7	Кадастровый или иной номер (обозначение) здания, сооружения, объекта незавершенного строительства, расположенного на земельном участке	35:16:0201044:480
8	Иные сведения	-

Сведения об уточняемых земельных участках

1. Сведения о характерных точках границы уточняемого земельного участка с кадастровым номером 35:16:0201044:234

Зона № -

Обозначение характерных точек границ	Существующие координаты, м		Уточненные координаты, м		Метод определения координат	Средняя квадратическая погрешность определения координат характерной точки (Mt), м	Формулы, примененные для расчета средней квадратической погрешности определения координат характерной точки (Mt), м
	X	Y	X	Y			
1	2	3	4	5	6	7	8
н1737У	-	-	425478.64	4273057.12	Метод спутниковых геодезических измерений (определений)	0.10	Mt = 0.1 , вычислено с помощью программного обеспечения EFT Field Survey
н1738У	-	-	425478.12	4273061.59	Метод спутниковых геодезических измерений (определений)	0.10	Mt = 0.1 , вычислено с помощью программного обеспечения EFT Field Survey
н1739У	-	-	425471.31	4273097.04	Метод спутниковых геодезических измерений (определений)	0.10	Mt = 0.1 , вычислено с помощью программного обеспечения EFT Field Survey
н1740У	-	-	425467.48	4273118.06	Метод спутниковых геодезических измерений (определений)	0.10	Mt = 0.1 , вычислено с помощью программного обеспечения EFT Field Survey
н1741У	-	-	425455.20	4273113.79	Метод спутниковых геодезических измерений (определений)	0.10	Mt = 0.1 , вычислено с помощью программного обеспечения EFT Field Survey
н1742У	-	-	425410.43	4273093.96	Метод спутниковых геодезических измерений (определений)	0.10	Mt = 0.1 , вычислено с помощью программного обеспечения EFT Field Survey
н1743У	-	-	425408.17	4273090.89	Метод спутниковых геодезических измерений (определений)	0.10	Mt = 0.1 , вычислено с помощью программного обеспечения EFT Field Survey
н1744У	-	-	425396.13	4273084.11	Метод спутниковых геодезических измерений (определений)	0.10	Mt = 0.1 , вычислено с помощью программного обеспечения EFT Field Survey
н1745У	-	-	425385.00	4273081.26	Метод спутниковых геодезических измерений (определений)	0.10	Mt = 0.1 , вычислено с помощью программного обеспечения EFT Field Survey

**1. Сведения о характерных точках границы уточняемого земельного участка
с кадастровым номером 35:16:0201044:234**

н1746У	-	-	425391.17	4273072.83	Метод спутниковых геодезических измерений (определений)	0.10	Mt = 0.1 , вычислено с помощью программного обеспечения EFT Field Survey
н1747У	-	-	425393.07	4273069.11	Метод спутниковых геодезических измерений (определений)	0.10	Mt = 0.1 , вычислено с помощью программного обеспечения EFT Field Survey
н1748У	-	-	425408.05	4273051.12	Метод спутниковых геодезических измерений (определений)	0.10	Mt = 0.1 , вычислено с помощью программного обеспечения EFT Field Survey
н1749У	-	-	425414.73	4273048.82	Метод спутниковых геодезических измерений (определений)	0.10	Mt = 0.1 , вычислено с помощью программного обеспечения EFT Field Survey
н1750У	-	-	425424.62	4273049.46	Метод спутниковых геодезических измерений (определений)	0.10	Mt = 0.1 , вычислено с помощью программного обеспечения EFT Field Survey
н1751У	-	-	425435.79	4273050.67	Метод спутниковых геодезических измерений (определений)	0.10	Mt = 0.1 , вычислено с помощью программного обеспечения EFT Field Survey
н1752У	-	-	425447.46	4273052.90	Метод спутниковых геодезических измерений (определений)	0.10	Mt = 0.1 , вычислено с помощью программного обеспечения EFT Field Survey
н1753У	-	-	425475.45	4273056.03	Метод спутниковых геодезических измерений (определений)	0.10	Mt = 0.1 , вычислено с помощью программного обеспечения EFT Field Survey
н1737У	-	-	425478.64	4273057.12	Метод спутниковых геодезических измерений (определений)	0.10	Mt = 0.1 , вычислено с помощью программного обеспечения EFT Field Survey

**2. Сведения о частях границ уточняемого земельного участка
с кадастровым номером 35:16:0201044:234**

Обозначение части границ		Горизонтальное проложение (S), м	Описание прохождения части границ	Отметка о наличии земельного спора о местоположении границ земельного участка
от т.	до т.			
1	2	3	4	5
н1737У	н1738У	4.50	-	-
н1738У	н1739У	36.10	-	-
н1739У	н1740У	21.37	-	-
н1740У	н1741У	13.00	-	-
н1741У	н1742У	48.97	-	-
н1742У	н1743У	3.81	-	-
н1743У	н1744У	13.82	-	-

н1744У	н1745У	11.49	-	-
н1745У	н1746У	10.45	-	-
н1746У	н1747У	4.18	-	-
н1747У	н1748У	23.41	-	-
н1748У	н1749У	7.06	-	-
н1749У	н1750У	9.91	-	-
н1750У	н1751У	11.24	-	-
н1751У	н1752У	11.88	-	-
н1752У	н1753У	28.16	-	-
н1753У	н1737У	3.37	-	-

**3. Общие сведения об уточняемом земельном участке
с кадастровым номером 35:16:0201044:234**

№ п/п	Наименование характеристик земельного участка	Значение характеристики
1	2	3
1	Адрес земельного участка	-
	Местоположение земельного участка (при отсутствии присвоенного адреса)	Российская Федерация, Вологодская область, район Никольский, сельсовет Зеленцовский, деревня Зеленцово, дом 70
	Дополнительные сведения о местоположении земельного участка	-
2	Площадь земельного участка ± величина погрешности определения площади ($P \pm \Delta P$), м ²	4041 ± 22
3	Формула, примененная для расчета предельной допустимой погрешности определения площади земельного участка (ΔP), м ²	$\Delta P = 3.5 * M_t * \sqrt{P} = 3.5 * 0,1 * \sqrt{4041} = 22$
4	Площадь земельного участка согласно сведениям Единого государственного реестра недвижимости (Ркад), м ²	3500
5	Оценка расхождения Р и Ркад ($P - P_{кад}$), м ²	541
6	Предельный минимальный и максимальный размер земельного участка ($P_{мин}$ и $P_{макс}$), м ²	- -
7	Кадастровый или иной номер (обозначение) здания, сооружения, объекта незавершенного строительства, расположенного на земельном участке	35:16:0201044:359
8	Иные сведения	-

Сведения об уточняемых земельных участках

1. Сведения о характерных точках границы уточняемого земельного участка с кадастровым номером 35:16:0201044:169

Зона № -

Обозначение характерных точек границ	Существующие координаты, м		Уточненные координаты, м		Метод определения координат	Средняя квадратическая погрешность определения координат характерной точки (Mt), м	Формулы, примененные для расчета средней квадратической погрешности определения координат характерной точки (Mt),м
	X	Y	X	Y			
1	2	3	4	5	6	7	8
н793У	-	-	425676.33	4273739.33	Метод спутниковых геодезических измерений (определений)	0.10	Mt = 0.1 , вычислено с помощью программного обеспечения EFT Field Survey
н1754У	-	-	425654.29	4273740.76	Метод спутниковых геодезических измерений (определений)	0.10	Mt = 0.1 , вычислено с помощью программного обеспечения EFT Field Survey
н1755У	-	-	425638.68	4273738.72	Метод спутниковых геодезических измерений (определений)	0.10	Mt = 0.1 , вычислено с помощью программного обеспечения EFT Field Survey
н1756У	-	-	425633.63	4273738.06	Метод спутниковых геодезических измерений (определений)	0.10	Mt = 0.1 , вычислено с помощью программного обеспечения EFT Field Survey
н1757У	-	-	425625.54	4273730.54	Метод спутниковых геодезических измерений (определений)	0.10	Mt = 0.1 , вычислено с помощью программного обеспечения EFT Field Survey
н1758У	-	-	425620.97	4273728.93	Метод спутниковых геодезических измерений (определений)	0.10	Mt = 0.1 , вычислено с помощью программного обеспечения EFT Field Survey
н1759У	-	-	425624.58	4273710.28	Метод спутниковых геодезических измерений (определений)	0.10	Mt = 0.1 , вычислено с помощью программного обеспечения EFT Field Survey
н1760У	-	-	425626.72	4273702.13	Метод спутниковых геодезических измерений (определений)	0.10	Mt = 0.1 , вычислено с помощью программного обеспечения EFT Field Survey
н1761У	-	-	425630.89	4273700.70	Метод спутниковых геодезических измерений (определений)	0.10	Mt = 0.1 , вычислено с помощью программного обеспечения EFT Field Survey

**1. Сведения о характерных точках границы уточняемого земельного участка
с кадастровым номером 35:16:0201044:169**

н1762У	-	-	425640.71	4273701.04	Метод спутниковых геодезических измерений (определений)	0.10	Mt = 0.1 , вычислено с помощью программного обеспечения EFT Field Survey
н1763У	-	-	425669.39	4273704.85	Метод спутниковых геодезических измерений (определений)	0.10	Mt = 0.1 , вычислено с помощью программного обеспечения EFT Field Survey
н783У	-	-	425677.25	4273705.66	Метод спутниковых геодезических измерений (определений)	0.10	Mt = 0.1 , вычислено с помощью программного обеспечения EFT Field Survey
н793У	-	-	425676.33	4273739.33	Метод спутниковых геодезических измерений (определений)	0.10	Mt = 0.1 , вычислено с помощью программного обеспечения EFT Field Survey

**2. Сведения о частях границ уточняемого земельного участка
с кадастровым номером 35:16:0201044:169**

Обозначение части границ		Горизонтальное проложение (S), м	Описание прохождения части границ	Отметка о наличии земельного спора о местоположении границ земельного участка
от т.	до т.			
1	2	3	4	5
н793У	н1754У	22.09	-	-
н1754У	н1755У	15.74	-	-
н1755У	н1756У	5.09	-	-
н1756У	н1757У	11.05	-	-
н1757У	н1758У	4.85	-	-
н1758У	н1759У	19.00	-	-
н1759У	н1760У	8.43	-	-
н1760У	н1761У	4.41	-	-
н1761У	н1762У	9.83	-	-
н1762У	н1763У	28.93	-	-
н1763У	н783У	7.90	-	-
н783У	н793У	33.68	-	-

**3. Общие сведения об уточняемом земельном участке
с кадастровым номером 35:16:0201044:169**

№ п/п	Наименование характеристик земельного участка	Значение характеристики
1	2	3
1	Адрес земельного участка	-
	Местоположение земельного участка (при отсутствии присвоенного адреса)	Российская Федерация, Вологодская область, район Никольский, сельсовет Зеленцовский, деревня Зеленцово, дом 100
	Дополнительные сведения о местоположении земельного участка	-
2	Площадь земельного участка ± величина погрешности определения площади (P ± ΔP), м2	1907 ± 15

3	Формула, примененная для расчета предельной допустимой погрешности определения площади земельного участка (ΔP), м ²	$\Delta P = 3.5 * M_t * \sqrt{P} = 3.5 * 0,1 * \sqrt{1907} = 15$
4	Площадь земельного участка согласно сведениям Единого государственного реестра недвижимости (Ркад), м ²	2500
5	Оценка расхождения Р и Ркад (Р - Ркад), м ²	593
6	Предельный минимальный и максимальный размер земельного участка (Рмин и Рмакс), м ²	- -
7	Кадастровый или иной номер (обозначение) здания, сооружения, объекта незавершенного строительства, расположенного на земельном участке	35:16:0201044:320
8	Иные сведения	-

Сведения об уточняемых земельных участках

1. Сведения о характерных точках границы уточняемого земельного участка с кадастровым номером 35:16:0201044:196

Зона № -

Обозначение характерных точек границ	Существующие координаты, м		Уточненные координаты, м		Метод определения координат	Средняя квадратическая погрешность определения координат характерной точки (Mt), м	Формулы, примененные для расчета средней квадратической погрешности определения координат характерной точки (Mt), м
	X	Y	X	Y			
1	2	3	4	5	6	7	8
н1764У	-	-	426068.57	4274102.59	Метод спутниковых геодезических измерений (определений)	0.10	Mt = 0.1 , вычислено с помощью программного обеспечения EFT Field Survey
н1765У	-	-	426075.82	4274113.09	Метод спутниковых геодезических измерений (определений)	0.10	Mt = 0.1 , вычислено с помощью программного обеспечения EFT Field Survey
н1766У	-	-	426081.66	4274123.84	Метод спутниковых геодезических измерений (определений)	0.10	Mt = 0.1 , вычислено с помощью программного обеспечения EFT Field Survey
н1767У	-	-	426103.70	4274160.25	Метод спутниковых геодезических измерений (определений)	0.10	Mt = 0.1 , вычислено с помощью программного обеспечения EFT Field Survey
н1768У	-	-	426117.13	4274183.26	Метод спутниковых геодезических измерений (определений)	0.10	Mt = 0.1 , вычислено с помощью программного обеспечения EFT Field Survey
н1769У	-	-	426132.29	4274211.69	Метод спутниковых геодезических измерений (определений)	0.10	Mt = 0.1 , вычислено с помощью программного обеспечения EFT Field Survey
н1770У	-	-	426098.08	4274227.33	Метод спутниковых геодезических измерений (определений)	0.10	Mt = 0.1 , вычислено с помощью программного обеспечения EFT Field Survey
н1771У	-	-	426081.11	4274191.20	Метод спутниковых геодезических измерений (определений)	0.10	Mt = 0.1 , вычислено с помощью программного обеспечения EFT Field Survey
н1772У	-	-	426062.85	4274150.13	Метод спутниковых геодезических измерений (определений)	0.10	Mt = 0.1 , вычислено с помощью программного обеспечения EFT Field Survey

**1. Сведения о характерных точках границы уточняемого земельного участка
с кадастровым номером 35:16:0201044:196**

н1773У	-	-	426061.71	4274144.88	Метод спутниковых геодезических измерений (определений)	0.10	Mt = 0.1 , вычислено с помощью программного обеспечения EFT Field Survey
н1774У	-	-	426058.39	4274138.61	Метод спутниковых геодезических измерений (определений)	0.10	Mt = 0.1 , вычислено с помощью программного обеспечения EFT Field Survey
н1775У	-	-	426045.16	4274118.30	Метод спутниковых геодезических измерений (определений)	0.10	Mt = 0.1 , вычислено с помощью программного обеспечения EFT Field Survey
н1764У	-	-	426068.57	4274102.59	Метод спутниковых геодезических измерений (определений)	0.10	Mt = 0.1 , вычислено с помощью программного обеспечения EFT Field Survey

**2. Сведения о частях границ уточняемого земельного участка
с кадастровым номером 35:16:0201044:196**

Обозначение части границ		Горизонтальное проложение (S), м	Описание прохождения части границ	Отметка о наличии земельного спора о местоположении границ земельного участка
от т.	до т.			
1	2	3	4	5
н1764У	н1765У	12.76	-	-
н1765У	н1766У	12.23	-	-
н1766У	н1767У	42.56	-	-
н1767У	н1768У	26.64	-	-
н1768У	н1769У	32.22	-	-
н1769У	н1770У	37.62	-	-
н1770У	н1771У	39.92	-	-
н1771У	н1772У	44.95	-	-
н1772У	н1773У	5.37	-	-
н1773У	н1774У	7.09	-	-
н1774У	н1775У	24.24	-	-
н1775У	н1764У	28.19	-	-

**3. Общие сведения об уточняемом земельном участке
с кадастровым номером 35:16:0201044:196**

№ п/п	Наименование характеристик земельного участка	Значение характеристики
1	2	3
1	Адрес земельного участка	-
	Местоположение земельного участка (при отсутствии присвоенного адреса)	Российская Федерация, Вологодская область, район Никольский, сельсовет Зеленцовский, деревня Зеленцово, дом 125
	Дополнительные сведения о местоположении земельного участка	-
2	Площадь земельного участка ± величина погрешности определения площади ($P \pm \Delta P$), м2	4025 ± 22

3	Формула, примененная для расчета предельной допустимой погрешности определения площади земельного участка (ΔP), м ²	$\Delta P = 3.5 * M_t * \sqrt{P} = 3.5 * 0,1 * \sqrt{4025} = 22$
4	Площадь земельного участка согласно сведениям Единого государственного реестра недвижимости (Ркад), м ²	5000
5	Оценка расхождения Р и Ркад (Р - Ркад), м ²	975
6	Предельный минимальный и максимальный размер земельного участка (Рмин и Рмакс), м ²	- -
7	Кадастровый или иной номер (обозначение) здания, сооружения, объекта незавершенного строительства, расположенного на земельном участке	35:16:0201044:466
8	Иные сведения	-

Сведения об уточняемых земельных участках

1. Сведения о характерных точках границы уточняемого земельного участка с кадастровым номером 35:16:0201044:188

Зона № -

Обозначение характерных точек границ	Существующие координаты, м		Уточненные координаты, м		Метод определения координат	Средняя квадратическая погрешность определения координат характерной точки (Mt), м	Формулы, примененные для расчета средней квадратической погрешности определения координат характерной точки (Mt), м
	X	Y	X	Y			
1	2	3	4	5	6	7	8
н1776У	-	-	425872.67	4273820.08	Метод спутниковых геодезических измерений (определений)	0.10	Mt = 0.1 , вычислено с помощью программного обеспечения EFT Field Survey
н1777У	-	-	425871.51	4273838.00	Метод спутниковых геодезических измерений (определений)	0.10	Mt = 0.1 , вычислено с помощью программного обеспечения EFT Field Survey
н1778У	-	-	425870.18	4273837.84	Метод спутниковых геодезических измерений (определений)	0.10	Mt = 0.1 , вычислено с помощью программного обеспечения EFT Field Survey
н1779У	-	-	425869.62	4273844.99	Метод спутниковых геодезических измерений (определений)	0.10	Mt = 0.1 , вычислено с помощью программного обеспечения EFT Field Survey
н1780У	-	-	425865.94	4273849.90	Метод спутниковых геодезических измерений (определений)	0.10	Mt = 0.1 , вычислено с помощью программного обеспечения EFT Field Survey
н1781У	-	-	425861.22	4273851.92	Метод спутниковых геодезических измерений (определений)	0.10	Mt = 0.1 , вычислено с помощью программного обеспечения EFT Field Survey
н1782У	-	-	425852.05	4273852.29	Метод спутниковых геодезических измерений (определений)	0.10	Mt = 0.1 , вычислено с помощью программного обеспечения EFT Field Survey
н1783У	-	-	425844.42	4273851.81	Метод спутниковых геодезических измерений (определений)	0.10	Mt = 0.1 , вычислено с помощью программного обеспечения EFT Field Survey
н1784У	-	-	425836.05	4273851.33	Метод спутниковых геодезических измерений (определений)	0.10	Mt = 0.1 , вычислено с помощью программного обеспечения EFT Field Survey

**1. Сведения о характерных точках границы уточняемого земельного участка
с кадастровым номером 35:16:0201044:188**

н1785У	-	-	425834.04	4273851.14	Метод спутниковых геодезических измерений (определений)	0.10	Mt = 0.1 , вычислено с помощью программного обеспечения EFT Field Survey
н1786У	-	-	425829.61	4273849.97	Метод спутниковых геодезических измерений (определений)	0.10	Mt = 0.1 , вычислено с помощью программного обеспечения EFT Field Survey
н1787У	-	-	425825.26	4273846.75	Метод спутниковых геодезических измерений (определений)	0.10	Mt = 0.1 , вычислено с помощью программного обеспечения EFT Field Survey
н1788У	-	-	425822.42	4273842.17	Метод спутниковых геодезических измерений (определений)	0.10	Mt = 0.1 , вычислено с помощью программного обеспечения EFT Field Survey
н1789У	-	-	425822.33	4273830.79	Метод спутниковых геодезических измерений (определений)	0.10	Mt = 0.1 , вычислено с помощью программного обеспечения EFT Field Survey
н1790У	-	-	425820.50	4273830.84	Метод спутниковых геодезических измерений (определений)	0.10	Mt = 0.1 , вычислено с помощью программного обеспечения EFT Field Survey
н1791У	-	-	425820.03	4273824.77	Метод спутниковых геодезических измерений (определений)	0.10	Mt = 0.1 , вычислено с помощью программного обеспечения EFT Field Survey
н1792У	-	-	425821.20	4273824.78	Метод спутниковых геодезических измерений (определений)	0.10	Mt = 0.1 , вычислено с помощью программного обеспечения EFT Field Survey
н1793У	-	-	425826.22	4273824.95	Метод спутниковых геодезических измерений (определений)	0.10	Mt = 0.1 , вычислено с помощью программного обеспечения EFT Field Survey
н1794У	-	-	425826.40	4273819.54	Метод спутниковых геодезических измерений (определений)	0.10	Mt = 0.1 , вычислено с помощью программного обеспечения EFT Field Survey
н1795У	-	-	425833.41	4273819.78	Метод спутниковых геодезических измерений (определений)	0.10	Mt = 0.1 , вычислено с помощью программного обеспечения EFT Field Survey
н1796У	-	-	425840.27	4273819.71	Метод спутниковых геодезических измерений (определений)	0.10	Mt = 0.1 , вычислено с помощью программного обеспечения EFT Field Survey

**1. Сведения о характерных точках границы уточняемого земельного участка
с кадастровым номером 35:16:0201044:188**

н1797У	-	-	425854.28	4273819.65	Метод спутниковых геодезических измерений (определений)	0.10	Mt = 0.1 , вычислено с помощью программного обеспечения EFT Field Survey
н1798У	-	-	425860.39	4273819.11	Метод спутниковых геодезических измерений (определений)	0.10	Mt = 0.1 , вычислено с помощью программного обеспечения EFT Field Survey
н1776У	-	-	425872.67	4273820.08	Метод спутниковых геодезических измерений (определений)	0.10	Mt = 0.1 , вычислено с помощью программного обеспечения EFT Field Survey
н1799У	-	-	425862.86	4273843.69	Метод спутниковых геодезических измерений (определений)	0.10	Mt = 0.1 , вычислено с помощью программного обеспечения EFT Field Survey
н1800У	-	-	425862.78	4273844.68	Метод спутниковых геодезических измерений (определений)	0.10	Mt = 0.1 , вычислено с помощью программного обеспечения EFT Field Survey
н1801У	-	-	425861.79	4273844.60	Метод спутниковых геодезических измерений (определений)	0.10	Mt = 0.1 , вычислено с помощью программного обеспечения EFT Field Survey
н1802У	-	-	425861.86	4273843.61	Метод спутниковых геодезических измерений (определений)	0.10	Mt = 0.1 , вычислено с помощью программного обеспечения EFT Field Survey
н1799У	-	-	425862.86	4273843.69	Метод спутниковых геодезических измерений (определений)	0.10	Mt = 0.1 , вычислено с помощью программного обеспечения EFT Field Survey

**2. Сведения о частях границ уточняемого земельного участка
с кадастровым номером 35:16:0201044:188**

Обозначение части границ		Горизонтальное проложение (S), м	Описание прохождения части границ	Отметка о наличии земельного спора о местоположении границ земельного участка
от т.	до т.			
1	2	3	4	5
н1776У	н1777У	17.96	-	-
н1777У	н1778У	1.34	-	-
н1778У	н1779У	7.17	-	-
н1779У	н1780У	6.14	-	-
н1780У	н1781У	5.13	-	-
н1781У	н1782У	9.18	-	-
н1782У	н1783У	7.65	-	-
н1783У	н1784У	8.38	-	-
н1784У	н1785У	2.02	-	-

н1785У	н1786У	4.58	-	-
н1786У	н1787У	5.41	-	-
н1787У	н1788У	5.39	-	-
н1788У	н1789У	11.38	-	-
н1789У	н1790У	1.83	-	-
н1790У	н1791У	6.09	-	-
н1791У	н1792У	1.17	-	-
н1792У	н1793У	5.02	-	-
н1793У	н1794У	5.41	-	-
н1794У	н1795У	7.01	-	-
н1795У	н1796У	6.86	-	-
н1796У	н1797У	14.01	-	-
н1797У	н1798У	6.13	-	-
н1798У	н1776У	12.32	-	-
н1799У	н1800У	0.99	-	-
н1800У	н1801У	0.99	-	-
н1801У	н1802У	0.99	-	-
н1802У	н1799У	1.00	-	-

**3. Общие сведения об уточняемом земельном участке
с кадастровым номером 35:16:0201044:188**

№ п/п	Наименование характеристик земельного участка	Значение характеристики
1	2	3
1	Адрес земельного участка	-
	Местоположение земельного участка (при отсутствии присвоенного адреса)	Российская Федерация, Вологодская область, район Никольский, сельсовет Зеленцовский, деревня Зеленцово, дом 120
	Дополнительные сведения о местоположении земельного участка	-
2	Площадь земельного участка ± величина погрешности определения площади ($P \pm \Delta P$), м ²	1498 ± 14
3	Формула, примененная для расчета предельной допустимой погрешности определения площади земельного участка (ΔP), м ²	$\Delta P = 3.5 * M * \sqrt{P} = 3.5 * 0,1 * \sqrt{1498} = 14$
4	Площадь земельного участка согласно сведениям Единого государственного реестра недвижимости (Ркад), м ²	3000
5	Оценка расхождения P и Ркад ($P - P_{кад}$), м ²	1502
6	Предельный минимальный и максимальный размер земельного участка ($P_{мин}$ и $P_{макс}$), м ²	- -
7	Кадастровый или иной номер (обозначение) здания, сооружения, объекта незавершенного строительства, расположенного на земельном участке	-
8	Иные сведения	-

Сведения об уточняемых земельных участках

1. Сведения о характерных точках границы уточняемого земельного участка с кадастровым номером 35:16:0201044:171

Зона № -

Обозначение характерных точек границ	Существующие координаты, м		Уточненные координаты, м		Метод определения координат	Средняя квадратическая погрешность определения координат характерной точки (Mt), м	Формулы, примененные для расчета средней квадратической погрешности определения координат характерной точки (Mt), м
	X	Y	X	Y			
1	2	3	4	5	6	7	8
н1803У	-	-	425790.39	4273741.28	Метод спутниковых геодезических измерений (определений)	0.10	Mt = 0.1 , вычислено с помощью программного обеспечения EFT Field Survey
н1804У	-	-	425788.96	4273754.95	Метод спутниковых геодезических измерений (определений)	0.10	Mt = 0.1 , вычислено с помощью программного обеспечения EFT Field Survey
н1805У	-	-	425787.85	4273765.11	Метод спутниковых геодезических измерений (определений)	0.10	Mt = 0.1 , вычислено с помощью программного обеспечения EFT Field Survey
н478У	-	-	425786.84	4273774.03	Метод спутниковых геодезических измерений (определений)	0.10	Mt = 0.1 , вычислено с помощью программного обеспечения EFT Field Survey
н505У	-	-	425774.68	4273771.89	Метод спутниковых геодезических измерений (определений)	0.10	Mt = 0.1 , вычислено с помощью программного обеспечения EFT Field Survey
н504У	-	-	425735.26	4273765.26	Метод спутниковых геодезических измерений (определений)	0.10	Mt = 0.1 , вычислено с помощью программного обеспечения EFT Field Survey
н503У	-	-	425726.52	4273763.99	Метод спутниковых геодезических измерений (определений)	0.10	Mt = 0.1 , вычислено с помощью программного обеспечения EFT Field Survey
н1806У	-	-	425721.27	4273763.23	Метод спутниковых геодезических измерений (определений)	0.10	Mt = 0.1 , вычислено с помощью программного обеспечения EFT Field Survey
н1807У	-	-	425710.00	4273761.58	Метод спутниковых геодезических измерений (определений)	0.10	Mt = 0.1 , вычислено с помощью программного обеспечения EFT Field Survey

**1. Сведения о характерных точках границы уточняемого земельного участка
с кадастровым номером 35:16:0201044:171**

н1808У	-	-	425710.22	4273747.68	Метод спутниковых геодезических измерений (определений)	0.10	Mt = 0.1 , вычислено с помощью программного обеспечения EFT Field Survey
н1809У	-	-	425718.02	4273741.65	Метод спутниковых геодезических измерений (определений)	0.10	Mt = 0.1 , вычислено с помощью программного обеспечения EFT Field Survey
н1810У	-	-	425725.58	4273733.21	Метод спутниковых геодезических измерений (определений)	0.10	Mt = 0.1 , вычислено с помощью программного обеспечения EFT Field Survey
н1811У	-	-	425730.88	4273730.42	Метод спутниковых геодезических измерений (определений)	0.10	Mt = 0.1 , вычислено с помощью программного обеспечения EFT Field Survey
н1812У	-	-	425736.96	4273728.78	Метод спутниковых геодезических измерений (определений)	0.10	Mt = 0.1 , вычислено с помощью программного обеспечения EFT Field Survey
н1813У	-	-	425770.77	4273736.11	Метод спутниковых геодезических измерений (определений)	0.10	Mt = 0.1 , вычислено с помощью программного обеспечения EFT Field Survey
н1814У	-	-	425782.04	4273739.03	Метод спутниковых геодезических измерений (определений)	0.10	Mt = 0.1 , вычислено с помощью программного обеспечения EFT Field Survey
н1803У	-	-	425790.39	4273741.28	Метод спутниковых геодезических измерений (определений)	0.10	Mt = 0.1 , вычислено с помощью программного обеспечения EFT Field Survey

**2. Сведения о частях границ уточняемого земельного участка
с кадастровым номером 35:16:0201044:171**

Обозначение части границ		Горизонтальное проложение (S), м	Описание прохождения части границ	Отметка о наличии земельного спора о местоположении границ земельного участка
от т.	до т.			
1	2	3	4	5
н1803У	н1804У	13.74	-	-
н1804У	н1805У	10.22	-	-
н1805У	н478У	8.98	-	-
н478У	н505У	12.35	-	-
н505У	н504У	39.97	-	-
н504У	н503У	8.83	-	-
н503У	н1806У	5.30	-	-
н1806У	н1807У	11.39	-	-
н1807У	н1808У	13.90	-	-
н1808У	н1809У	9.86	-	-

н1809У	н1810У	11.33	-	-
н1810У	н1811У	5.99	-	-
н1811У	н1812У	6.30	-	-
н1812У	н1813У	34.60	-	-
н1813У	н1814У	11.64	-	-
н1814У	н1803У	8.65	-	-

**3. Общие сведения об уточняемом земельном участке
с кадастровым номером 35:16:0201044:171**

№ п/п	Наименование характеристик земельного участка	Значение характеристики
1	2	3
1	Адрес земельного участка	-
	Местоположение земельного участка (при отсутствии присвоенного адреса)	Российская Федерация, Вологодская область, район Никольский, сельсовет Зеленцовский, деревня Зеленцово, дом 102
	Дополнительные сведения о местоположении земельного участка	-
2	Площадь земельного участка ± величина погрешности определения площади ($P \pm \Delta P$), м ²	2551 ± 18
3	Формула, примененная для расчета предельной допустимой погрешности определения площади земельного участка (ΔP), м ²	$\Delta P = 3.5 * M_t * \sqrt{P} = 3.5 * 0,1 * \sqrt{2551} = 18$
4	Площадь земельного участка согласно сведениям Единого государственного реестра недвижимости (Ркад), м ²	2000
5	Оценка расхождения Р и Ркад ($P - P_{кад}$), м ²	551
6	Предельный минимальный и максимальный размер земельного участка ($P_{мин}$ и $P_{макс}$), м ²	- -
7	Кадастровый или иной номер (обозначение) здания, сооружения, объекта незавершенного строительства, расположенного на земельном участке	-
8	Иные сведения	-

Сведения об уточняемых земельных участках

1. Сведения о характерных точках границы уточняемого земельного участка с кадастровым номером 35:16:0201044:144

Зона № -

Обозначение характерных точек границ	Существующие координаты, м		Уточненные координаты, м		Метод определения координат	Средняя квадратическая погрешность определения координат характерной точки (Mt), м	Формулы, примененные для расчета средней квадратической погрешности определения координат характерной точки (Mt),м
	X	Y	X	Y			
1	2	3	4	5	6	7	8
н1815У	-	-	425351.04	4273635.81	Метод спутниковых геодезических измерений (определений)	0.10	Mt = 0.1 , вычислено с помощью программного обеспечения EFT Field SurveyMt = 0.1 , вычислено с помощью программного обеспечения EFT Field Survey
н1816У	-	-	425372.11	4273635.99	Метод спутниковых геодезических измерений (определений)	0.10	Mt = 0.1 , вычислено с помощью программного обеспечения EFT Field SurveyMt = 0.1 , вычислено с помощью программного обеспечения EFT Field Survey
н1817У	-	-	425373.13	4273630.53	Метод спутниковых геодезических измерений (определений)	0.10	Mt = 0.1 , вычислено с помощью программного обеспечения EFT Field SurveyMt = 0.1 , вычислено с помощью программного обеспечения EFT Field Survey
н1818У	-	-	425377.00	4273630.63	Метод спутниковых геодезических измерений (определений)	0.10	Mt = 0.1 , вычислено с помощью программного обеспечения EFT Field SurveyMt = 0.1 , вычислено с помощью программного обеспечения EFT Field Survey

**1. Сведения о характерных точках границы уточняемого земельного участка
с кадастровым номером 35:16:0201044:144**

н1819У	-	-	425390.67	4273632.65	Метод спутниковых геодезических измерений (определений)	0.10	Mt = 0.1 , вычислено с помощью программного обеспечения EFT Field SurveyMt = 0.1 , вычислено с помощью программного обеспечения EFT Field Survey
н1820У	-	-	425389.30	4273647.88	Метод спутниковых геодезических измерений (определений)	0.10	Mt = 0.1 , вычислено с помощью программного обеспечения EFT Field SurveyMt = 0.1 , вычислено с помощью программного обеспечения EFT Field Survey
н1821У	-	-	425380.88	4273647.82	Метод спутниковых геодезических измерений (определений)	0.10	Mt = 0.1 , вычислено с помощью программного обеспечения EFT Field SurveyMt = 0.1 , вычислено с помощью программного обеспечения EFT Field Survey
н1822У	-	-	425380.98	4273649.51	Метод спутниковых геодезических измерений (определений)	0.10	Mt = 0.1 , вычислено с помощью программного обеспечения EFT Field SurveyMt = 0.1 , вычислено с помощью программного обеспечения EFT Field Survey
н1823У	-	-	425379.02	4273654.88	Метод спутниковых геодезических измерений (определений)	0.10	Mt = 0.1 , вычислено с помощью программного обеспечения EFT Field SurveyMt = 0.1 , вычислено с помощью программного обеспечения EFT Field Survey
н1824У	-	-	425373.49	4273655.24	Метод спутниковых геодезических измерений (определений)	0.10	Mt = 0.1 , вычислено с помощью программного обеспечения EFT Field SurveyMt = 0.1 , вычислено с помощью программного обеспечения EFT Field Survey

**1. Сведения о характерных точках границы уточняемого земельного участка
с кадастровым номером 35:16:0201044:144**

н1825У	-	-	425370.86	4273655.41	Метод спутниковых геодезических измерений (определений)	0.10	Mt = 0.1 , вычислено с помощью программного обеспечения EFT Field SurveyMt = 0.1 , вычислено с помощью программного обеспечения EFT Field Survey
н1826У	-	-	425371.22	4273665.42	Метод спутниковых геодезических измерений (определений)	0.10	Mt = 0.1 , вычислено с помощью программного обеспечения EFT Field SurveyMt = 0.1 , вычислено с помощью программного обеспечения EFT Field Survey
н1827У	-	-	425366.48	4273665.70	Метод спутниковых геодезических измерений (определений)	0.10	Mt = 0.1 , вычислено с помощью программного обеспечения EFT Field SurveyMt = 0.1 , вычислено с помощью программного обеспечения EFT Field Survey
н1828У	-	-	425361.93	4273665.96	Метод спутниковых геодезических измерений (определений)	0.10	Mt = 0.1 , вычислено с помощью программного обеспечения EFT Field SurveyMt = 0.1 , вычислено с помощью программного обеспечения EFT Field Survey
н1829У	-	-	425344.28	4273667.35	Метод спутниковых геодезических измерений (определений)	0.10	Mt = 0.1 , вычислено с помощью программного обеспечения EFT Field SurveyMt = 0.1 , вычислено с помощью программного обеспечения EFT Field Survey
н1830У	-	-	425341.86	4273667.55	Метод спутниковых геодезических измерений (определений)	0.10	Mt = 0.1 , вычислено с помощью программного обеспечения EFT Field SurveyMt = 0.1 , вычислено с помощью программного обеспечения EFT Field Survey

**1. Сведения о характерных точках границы уточняемого земельного участка
с кадастровым номером 35:16:0201044:144**

н506У	-	-	425327.67	4273670.37	Метод спутниковых геодезических измерений (определений)	0.10	Mt = 0.1 , вычислено с помощью программного обеспечения EFT Field SurveyMt = 0.1 , вычислено с помощью программного обеспечения EFT Field Survey
н523У	-	-	425318.45	4273671.94	Метод спутниковых геодезических измерений (определений)	0.10	Mt = 0.1 , вычислено с помощью программного обеспечения EFT Field SurveyMt = 0.1 , вычислено с помощью программного обеспечения EFT Field Survey
н522У	-	-	425297.86	4273672.87	Метод спутниковых геодезических измерений (определений)	0.10	Mt = 0.1 , вычислено с помощью программного обеспечения EFT Field SurveyMt = 0.1 , вычислено с помощью программного обеспечения EFT Field Survey
н521У	-	-	425274.71	4273674.67	Метод спутниковых геодезических измерений (определений)	0.10	Mt = 0.1 , вычислено с помощью программного обеспечения EFT Field SurveyMt = 0.1 , вычислено с помощью программного обеспечения EFT Field Survey
н520У	-	-	425267.15	4273674.46	Метод спутниковых геодезических измерений (определений)	0.10	Mt = 0.1 , вычислено с помощью программного обеспечения EFT Field SurveyMt = 0.1 , вычислено с помощью программного обеспечения EFT Field Survey
н519У	-	-	425266.36	4273671.40	Метод спутниковых геодезических измерений (определений)	0.10	Mt = 0.1 , вычислено с помощью программного обеспечения EFT Field SurveyMt = 0.1 , вычислено с помощью программного обеспечения EFT Field Survey

**1. Сведения о характерных точках границы уточняемого земельного участка
с кадастровым номером 35:16:0201044:144**

н518У	-	-	425247.95	4273672.54	Метод спутниковых геодезических измерений (определений)	0.10	Mt = 0.1 , вычислено с помощью программного обеспечения EFT Field SurveyMt = 0.1 , вычислено с помощью программного обеспечения EFT Field Survey
н517У	-	-	425240.92	4273674.41	Метод спутниковых геодезических измерений (определений)	0.10	Mt = 0.1 , вычислено с помощью программного обеспечения EFT Field SurveyMt = 0.1 , вычислено с помощью программного обеспечения EFT Field Survey
н1831У	-	-	425237.42	4273661.24	Метод спутниковых геодезических измерений (определений)	0.10	Mt = 0.1 , вычислено с помощью программного обеспечения EFT Field SurveyMt = 0.1 , вычислено с помощью программного обеспечения EFT Field Survey
н1832У	-	-	425235.79	4273652.38	Метод спутниковых геодезических измерений (определений)	0.10	Mt = 0.1 , вычислено с помощью программного обеспечения EFT Field SurveyMt = 0.1 , вычислено с помощью программного обеспечения EFT Field Survey
н1833У	-	-	425235.30	4273631.45	Метод спутниковых геодезических измерений (определений)	0.10	Mt = 0.1 , вычислено с помощью программного обеспечения EFT Field SurveyMt = 0.1 , вычислено с помощью программного обеспечения EFT Field Survey
н640У	-	-	425235.23	4273626.10	Метод спутниковых геодезических измерений (определений)	0.10	Mt = 0.1 , вычислено с помощью программного обеспечения EFT Field SurveyMt = 0.1 , вычислено с помощью программного обеспечения EFT Field Survey

**1. Сведения о характерных точках границы уточняемого земельного участка
с кадастровым номером 35:16:0201044:144**

н639У	-	-	425242.68	4273623.86	Метод спутниковых геодезических измерений (определений)	0.10	Mt = 0.1 , вычислено с помощью программного обеспечения EFT Field SurveyMt = 0.1 , вычислено с помощью программного обеспечения EFT Field Survey
н638У	-	-	425249.63	4273624.35	Метод спутниковых геодезических измерений (определений)	0.10	Mt = 0.1 , вычислено с помощью программного обеспечения EFT Field SurveyMt = 0.1 , вычислено с помощью программного обеспечения EFT Field Survey
н636У	-	-	425250.07	4273620.79	Метод спутниковых геодезических измерений (определений)	0.10	Mt = 0.1 , вычислено с помощью программного обеспечения EFT Field SurveyMt = 0.1 , вычислено с помощью программного обеспечения EFT Field Survey
н635У	-	-	425250.74	4273602.40	Метод спутниковых геодезических измерений (определений)	0.10	Mt = 0.1 , вычислено с помощью программного обеспечения EFT Field SurveyMt = 0.1 , вычислено с помощью программного обеспечения EFT Field Survey
н1834У	-	-	425261.72	4273604.02	Метод спутниковых геодезических измерений (определений)	0.10	Mt = 0.1 , вычислено с помощью программного обеспечения EFT Field SurveyMt = 0.1 , вычислено с помощью программного обеспечения EFT Field Survey
н1835У	-	-	425272.07	4273606.09	Метод спутниковых геодезических измерений (определений)	0.10	Mt = 0.1 , вычислено с помощью программного обеспечения EFT Field SurveyMt = 0.1 , вычислено с помощью программного обеспечения EFT Field Survey

**1. Сведения о характерных точках границы уточняемого земельного участка
с кадастровым номером 35:16:0201044:144**

н1836У	-	-	425287.53	4273609.18	Метод спутниковых геодезических измерений (определений)	0.10	Mt = 0.1 , вычислено с помощью программного обеспечения EFT Field SurveyMt = 0.1 , вычислено с помощью программного обеспечения EFT Field Survey
н1837У	-	-	425310.67	4273613.95	Метод спутниковых геодезических измерений (определений)	0.10	Mt = 0.1 , вычислено с помощью программного обеспечения EFT Field SurveyMt = 0.1 , вычислено с помощью программного обеспечения EFT Field Survey
н1838У	-	-	425321.97	4273616.40	Метод спутниковых геодезических измерений (определений)	0.10	Mt = 0.1 , вычислено с помощью программного обеспечения EFT Field SurveyMt = 0.1 , вычислено с помощью программного обеспечения EFT Field Survey
н1839У	-	-	425324.45	4273626.98	Метод спутниковых геодезических измерений (определений)	0.10	Mt = 0.1 , вычислено с помощью программного обеспечения EFT Field SurveyMt = 0.1 , вычислено с помощью программного обеспечения EFT Field Survey
н1840У	-	-	425325.85	4273631.13	Метод спутниковых геодезических измерений (определений)	0.10	Mt = 0.1 , вычислено с помощью программного обеспечения EFT Field SurveyMt = 0.1 , вычислено с помощью программного обеспечения EFT Field Survey
н1841У	-	-	425329.85	4273634.42	Метод спутниковых геодезических измерений (определений)	0.10	Mt = 0.1 , вычислено с помощью программного обеспечения EFT Field SurveyMt = 0.1 , вычислено с помощью программного обеспечения EFT Field Survey

**1. Сведения о характерных точках границы уточняемого земельного участка
с кадастровым номером 35:16:0201044:144**

н1815У	-	-	425351.04	4273635.81	Метод спутниковых геодезических измерений (определений)	0.10	Mt = 0.1 , вычислено с помощью программного обеспечения EFT Field Survey Mt = 0.1 , вычислено с помощью программного обеспечения EFT Field Survey
--------	---	---	-----------	------------	---	------	--

**2. Сведения о частях границ уточняемого земельного участка
с кадастровым номером 35:16:0201044:144**

Обозначение части границ		Горизонтальное проложение (S), м	Описание прохождения части границ	Отметка о наличии земельного спора о местоположении границ земельного участка
от т.	до т.			
1	2	3	4	5
н1815У	н1816У	21.07	-	-
н1816У	н1817У	5.55	-	-
н1817У	н1818У	3.87	-	-
н1818У	н1819У	13.82	-	-
н1819У	н1820У	15.29	-	-
н1820У	н1821У	8.42	-	-
н1821У	н1822У	1.69	-	-
н1822У	н1823У	5.72	-	-
н1823У	н1824У	5.54	-	-
н1824У	н1825У	2.64	-	-
н1825У	н1826У	10.02	-	-
н1826У	н1827У	4.75	-	-
н1827У	н1828У	4.56	-	-
н1828У	н1829У	17.70	-	-
н1829У	н1830У	2.43	-	-
н1830У	н506У	14.47	-	-
н506У	н523У	9.35	-	-
н523У	н522У	20.61	-	-
н522У	н521У	23.22	-	-
н521У	н520У	7.56	-	-
н520У	н519У	3.16	-	-
н519У	н518У	18.45	-	-
н518У	н517У	7.27	-	-
н517У	н1831У	13.63	-	-
н1831У	н1832У	9.01	-	-
н1832У	н1833У	20.94	-	-
н1833У	н640У	5.35	-	-
н640У	н639У	7.78	-	-
н639У	н638У	6.97	-	-
н638У	н636У	3.59	-	-

н636У	н635У	18.40	-	-
н635У	н1834У	11.10	-	-
н1834У	н1835У	10.55	-	-
н1835У	н1836У	15.77	-	-
н1836У	н1837У	23.63	-	-
н1837У	н1838У	11.56	-	-
н1838У	н1839У	10.87	-	-
н1839У	н1840У	4.38	-	-
н1840У	н1841У	5.18	-	-
н1841У	н1815У	21.24	-	-

**3. Общие сведения об уточняемом земельном участке
с кадастровым номером 35:16:0201044:144**

№ п/п	Наименование характеристик земельного участка	Значение характеристики
1	2	3
1	Адрес земельного участка	-
	Местоположение земельного участка (при отсутствии присвоенного адреса)	Российская Федерация, Вологодская область, район Никольский, сельсовет Зеленцовский, деревня Зеленцово, дом 44
	Дополнительные сведения о местоположении земельного участка	-
2	Площадь земельного участка ± величина погрешности определения площади ($P \pm \Delta P$), м ²	7255 ± 30
3	Формула, примененная для расчета предельной допустимой погрешности определения площади земельного участка (ΔP), м ²	$\Delta P = 3.5 * M_t * \sqrt{P} = 3.5 * 0,1 * \sqrt{7255} = 30$
4	Площадь земельного участка согласно сведениям Единого государственного реестра недвижимости (Ркад), м ²	5317
5	Оценка расхождения P и Ркад (P - Ркад), м ²	1938
6	Предельный минимальный и максимальный размер земельного участка (Рмин и Рмакс), м ²	- -
7	Кадастровый или иной номер (обозначение) здания, сооружения, объекта незавершенного строительства, расположенного на земельном участке	35:16:0201044:377 35:16:0201044:384
8	Иные сведения	-

Сведения об уточняемых земельных участках

1. Сведения о характерных точках границы уточняемого земельного участка с кадастровым номером 35:16:0201044:21

Зона № -

Обозначение характерных точек границ	Существующие координаты, м		Уточненные координаты, м		Метод определения координат	Средняя квадратическая погрешность определения координат характерной точки (Mt), м	Формулы, примененные для расчета средней квадратической погрешности определения координат характерной точки (Mt),м
	X	Y	X	Y			
1	2	3	4	5	6	7	8
н1842У	-	-	425670.80	4274067.06	Метод спутниковых геодезических измерений (определений)	0.10	Mt = 0.1 , вычислено с помощью программного обеспечения EFT Field Survey
н1843У	-	-	425679.66	4274072.55	Метод спутниковых геодезических измерений (определений)	0.10	Mt = 0.1 , вычислено с помощью программного обеспечения EFT Field Survey
н1844У	-	-	425685.64	4274075.49	Метод спутниковых геодезических измерений (определений)	0.10	Mt = 0.1 , вычислено с помощью программного обеспечения EFT Field Survey
н1845У	-	-	425683.16	4274080.52	Метод спутниковых геодезических измерений (определений)	0.10	Mt = 0.1 , вычислено с помощью программного обеспечения EFT Field Survey
н1846У	-	-	425681.93	4274079.91	Метод спутниковых геодезических измерений (определений)	0.10	Mt = 0.1 , вычислено с помощью программного обеспечения EFT Field Survey
н1847У	-	-	425678.35	4274087.09	Метод спутниковых геодезических измерений (определений)	0.10	Mt = 0.1 , вычислено с помощью программного обеспечения EFT Field Survey
н1848У	-	-	425679.39	4274088.42	Метод спутниковых геодезических измерений (определений)	0.10	Mt = 0.1 , вычислено с помощью программного обеспечения EFT Field Survey
н1849У	-	-	425675.13	4274096.69	Метод спутниковых геодезических измерений (определений)	0.10	Mt = 0.1 , вычислено с помощью программного обеспечения EFT Field Survey
н1850У	-	-	425675.29	4274114.02	Метод спутниковых геодезических измерений (определений)	0.10	Mt = 0.1 , вычислено с помощью программного обеспечения EFT Field Survey

**1. Сведения о характерных точках границы уточняемого земельного участка
с кадастровым номером 35:16:0201044:21**

н75У	-	-	425666.87	4274132.08	Метод спутниковых геодезических измерений (определений)	0.10	Mt = 0.1 , вычислено с помощью программного обеспечения EFT Field Survey
н88У	-	-	425657.17	4274126.94	Метод спутниковых геодезических измерений (определений)	0.10	Mt = 0.1 , вычислено с помощью программного обеспечения EFT Field Survey
н87У	-	-	425629.39	4274112.81	Метод спутниковых геодезических измерений (определений)	0.10	Mt = 0.1 , вычислено с помощью программного обеспечения EFT Field Survey
н86У	-	-	425598.61	4274098.07	Метод спутниковых геодезических измерений (определений)	0.10	Mt = 0.1 , вычислено с помощью программного обеспечения EFT Field Survey
н85У	-	-	425592.44	4274095.16	Метод спутниковых геодезических измерений (определений)	0.10	Mt = 0.1 , вычислено с помощью программного обеспечения EFT Field Survey
н1851У	-	-	425615.03	4274049.39	Метод спутниковых геодезических измерений (определений)	0.10	Mt = 0.1 , вычислено с помощью программного обеспечения EFT Field Survey
н1852У	-	-	425635.44	4274061.11	Метод спутниковых геодезических измерений (определений)	0.10	Mt = 0.1 , вычислено с помощью программного обеспечения EFT Field Survey
н1853У	-	-	425648.68	4274068.02	Метод спутниковых геодезических измерений (определений)	0.10	Mt = 0.1 , вычислено с помощью программного обеспечения EFT Field Survey
н1854У	-	-	425656.21	4274072.34	Метод спутниковых геодезических измерений (определений)	0.10	Mt = 0.1 , вычислено с помощью программного обеспечения EFT Field Survey
н1855У	-	-	425661.82	4274075.01	Метод спутниковых геодезических измерений (определений)	0.10	Mt = 0.1 , вычислено с помощью программного обеспечения EFT Field Survey
н1856У	-	-	425665.00	4274075.67	Метод спутниковых геодезических измерений (определений)	0.10	Mt = 0.1 , вычислено с помощью программного обеспечения EFT Field Survey
н1842У	-	-	425670.80	4274067.06	Метод спутниковых геодезических измерений (определений)	0.10	Mt = 0.1 , вычислено с помощью программного обеспечения EFT Field Survey

**2. Сведения о частях границ уточняемого земельного участка
с кадастровым номером 35:16:0201044:21**

Обозначение части границ		Горизонтальное проложение (S), м	Описание прохождения части границ	Отметка о наличии земельного спора о местоположении границ земельного участка
от т.	до т.			
1	2	3	4	5
н1842У	н1843У	10.42	-	-
н1843У	н1844У	6.66	-	-
н1844У	н1845У	5.61	-	-
н1845У	н1846У	1.37	-	-
н1846У	н1847У	8.02	-	-
н1847У	н1848У	1.69	-	-
н1848У	н1849У	9.30	-	-
н1849У	н1850У	17.33	-	-
н1850У	н75У	19.93	-	-
н75У	н88У	10.98	-	-
н88У	н87У	31.17	-	-
н87У	н86У	34.13	-	-
н86У	н85У	6.82	-	-
н85У	н1851У	51.04	-	-
н1851У	н1852У	23.54	-	-
н1852У	н1853У	14.93	-	-
н1853У	н1854У	8.68	-	-
н1854У	н1855У	6.21	-	-
н1855У	н1856У	3.25	-	-
н1856У	н1842У	10.38	-	-

**3. Общие сведения об уточняемом земельном участке
с кадастровым номером 35:16:0201044:21**

№ п/п	Наименование характеристик земельного участка	Значение характеристики
1	2	3
1	Адрес земельного участка	-
	Местоположение земельного участка (при отсутствии присвоенного адреса)	Российская Федерация, Вологодская область, район Никольский, сельсовет Зеленцовский, деревня Зеленцово, дом 6
	Дополнительные сведения о местоположении земельного участка	-
2	Площадь земельного участка ± величина погрешности определения площади ($P \pm \Delta P$), м ²	4070 ± 22
3	Формула, примененная для расчета предельной допустимой погрешности определения площади земельного участка (ΔP), м ²	$\Delta P = 3.5 * M_t * \sqrt{P} = 3.5 * 0,1 * \sqrt{4070} = 22$
4	Площадь земельного участка согласно сведениям Единого государственного реестра недвижимости (Ркад), м ²	2500
5	Оценка расхождения Р и Ркад ($P - P_{кад}$), м ²	1570
6	Предельный минимальный и максимальный размер земельного участка ($P_{мин}$ и $P_{макс}$), м ²	- -

7	Кадастровый или иной номер (обозначение) здания, сооружения, объекта незавершенного строительства, расположенного на земельном участке	35:16:0201044:443
8	Иные сведения	-

Сведения об уточняемых земельных участках

1. Сведения о характерных точках границы уточняемого земельного участка с кадастровым номером 35:16:0201044:24

Зона № -

Обозначение характерных точек границ	Существующие координаты, м		Уточненные координаты, м		Метод определения координат	Средняя квадратическая погрешность определения координат характерной точки (Mt), м	Формулы, примененные для расчета средней квадратической погрешности определения координат характерной точки (Mt),м
	X	Y	X	Y			
1	2	3	4	5	6	7	8
н1857У	-	-	425603.90	4273967.87	Метод спутниковых геодезических измерений (определений)	0.10	Mt = 0.1 , вычислено с помощью программного обеспечения EFT Field Survey
н1858У	-	-	425603.10	4273969.15	Метод спутниковых геодезических измерений (определений)	0.10	Mt = 0.1 , вычислено с помощью программного обеспечения EFT Field Survey
н1859У	-	-	425597.58	4273978.06	Метод спутниковых геодезических измерений (определений)	0.10	Mt = 0.1 , вычислено с помощью программного обеспечения EFT Field Survey
н1860У	-	-	425591.65	4273988.17	Метод спутниковых геодезических измерений (определений)	0.10	Mt = 0.1 , вычислено с помощью программного обеспечения EFT Field Survey
н1861У	-	-	425590.14	4273996.37	Метод спутниковых геодезических измерений (определений)	0.10	Mt = 0.1 , вычислено с помощью программного обеспечения EFT Field Survey
н1862У	-	-	425585.25	4274005.20	Метод спутниковых геодезических измерений (определений)	0.10	Mt = 0.1 , вычислено с помощью программного обеспечения EFT Field Survey
н1863У	-	-	425549.85	4273983.41	Метод спутниковых геодезических измерений (определений)	0.10	Mt = 0.1 , вычислено с помощью программного обеспечения EFT Field Survey
н1864У	-	-	425556.15	4273972.24	Метод спутниковых геодезических измерений (определений)	0.10	Mt = 0.1 , вычислено с помощью программного обеспечения EFT Field Survey
н1865У	-	-	425559.67	4273967.57	Метод спутниковых геодезических измерений (определений)	0.10	Mt = 0.1 , вычислено с помощью программного обеспечения EFT Field Survey

**1. Сведения о характерных точках границы уточняемого земельного участка
с кадастровым номером 35:16:0201044:24**

н1866У	-	-	425569.12	4273954.83	Метод спутниковых геодезических измерений (определений)	0.10	Mt = 0.1 , вычислено с помощью программного обеспечения EFT Field Survey
н1867У	-	-	425578.41	4273960.86	Метод спутниковых геодезических измерений (определений)	0.10	Mt = 0.1 , вычислено с помощью программного обеспечения EFT Field Survey
н1868У	-	-	425582.54	4273963.53	Метод спутниковых геодезических измерений (определений)	0.10	Mt = 0.1 , вычислено с помощью программного обеспечения EFT Field Survey
н1869У	-	-	425587.85	4273957.72	Метод спутниковых геодезических измерений (определений)	0.10	Mt = 0.1 , вычислено с помощью программного обеспечения EFT Field Survey
н1870У	-	-	425594.80	4273960.48	Метод спутниковых геодезических измерений (определений)	0.10	Mt = 0.1 , вычислено с помощью программного обеспечения EFT Field Survey
н1871У	-	-	425598.07	4273962.39	Метод спутниковых геодезических измерений (определений)	0.10	Mt = 0.1 , вычислено с помощью программного обеспечения EFT Field Survey
н1872У	-	-	425602.08	4273965.59	Метод спутниковых геодезических измерений (определений)	0.10	Mt = 0.1 , вычислено с помощью программного обеспечения EFT Field Survey
н1857У	-	-	425603.90	4273967.87	Метод спутниковых геодезических измерений (определений)	0.10	Mt = 0.1 , вычислено с помощью программного обеспечения EFT Field Survey

**2. Сведения о частях границ уточняемого земельного участка
с кадастровым номером 35:16:0201044:24**

Обозначение части границ		Горизонтальное проложение (S), м	Описание прохождения части границ	Отметка о наличии земельного спора о местоположении границ земельного участка
от т.	до т.			
1	2	3	4	5
н1857У	н1858У	1.51	-	-
н1858У	н1859У	10.48	-	-
н1859У	н1860У	11.72	-	-
н1860У	н1861У	8.34	-	-
н1861У	н1862У	10.09	-	-
н1862У	н1863У	41.57	-	-
н1863У	н1864У	12.82	-	-
н1864У	н1865У	5.85	-	-
н1865У	н1866У	15.86	-	-
н1866У	н1867У	11.08	-	-

н1867У	н1868У	4.92	-	-
н1868У	н1869У	7.87	-	-
н1869У	н1870У	7.48	-	-
н1870У	н1871У	3.79	-	-
н1871У	н1872У	5.13	-	-
н1872У	н1857У	2.92	-	-

**3. Общие сведения об уточняемом земельном участке
с кадастровым номером 35:16:0201044:24**

№ п/п	Наименование характеристик земельного участка	Значение характеристики
1	2	3
1	Адрес земельного участка	-
	Местоположение земельного участка (при отсутствии присвоенного адреса)	Российская Федерация, Вологодская область, район Никольский, сельсовет Зеленцовский, деревня Зеленцово, дом 9
	Дополнительные сведения о местоположении земельного участка	-
2	Площадь земельного участка ± величина погрешности определения площади ($P \pm \Delta P$), м ²	1504 ± 14
3	Формула, примененная для расчета предельной допустимой погрешности определения площади земельного участка (ΔP), м ²	$\Delta P = 3.5 * M_t * \sqrt{P} = 3.5 * 0,1 * \sqrt{1504} = 14$
4	Площадь земельного участка согласно сведениям Единого государственного реестра недвижимости (Ркад), м ²	3500
5	Оценка расхождения P и Ркад (P - Ркад), м ²	1996
6	Предельный минимальный и максимальный размер земельного участка (Рмин и Рмакс), м ²	- -
7	Кадастровый или иной номер (обозначение) здания, сооружения, объекта незавершенного строительства, расположенного на земельном участке	35:16:0201044:473
8	Иные сведения	-

Описание местоположения здания, сооружения, объекта незавершенного строительства на земельном участке

**1. Сведения о характерных точках контура
вид объекта недвижимости (здание, сооружение, объект незавершенного строительства) здание
кадастровый номер (обозначение) : 35:16:0201044:284**

Зона № -

Номер контура	Номера характерных точек контура	Существующие			Уточненные			Метод определения координат	Средняя квадратическая погрешность определения координат характерной точки (Mt), м	Формулы, примененные для расчета средней квадратической погрешности определения координат характерной точки (Mt), м
		Координаты, м		R, м	Координаты, м		R, м			
		X	Y		X	Y				
1	2	3	4	5	6	7	8	9	10	11
-	н14060	-	-	-	425291.19	4272837.36	-	Метод спутниковых геодезических измерений (определений)	0.10	Mt = 0.1, вычислено с помощью программного обеспечения EFT Field Survey
-	н14070	-	-	-	425298.19	4272840.73	-	Метод спутниковых геодезических измерений (определений)	0.10	Mt = 0.1, вычислено с помощью программного обеспечения EFT Field Survey
-	н14080	-	-	-	425289.50	4272859.23	-	Метод спутниковых геодезических измерений (определений)	0.10	Mt = 0.1, вычислено с помощью программного обеспечения EFT Field Survey
-	н14090	-	-	-	425282.69	4272855.75	-	Метод спутниковых геодезических измерений (определений)	0.10	Mt = 0.1, вычислено с помощью программного обеспечения EFT Field Survey
-	н14060	-	-	-	425291.19	4272837.36	-	Метод спутниковых геодезических измерений (определений)	0.10	Mt = 0.1, вычислено с помощью программного обеспечения EFT Field Survey

2. Характеристики здания, сооружения, объекта незавершенного строительства с кадастровым номером (обозначением): 35:16:0201044:284

№ п/п	Наименование характеристики	Значение характеристики
1	2	3
1	Вид объекта недвижимости	здание
2	Ранее присвоенный государственный учетный номер здания, сооружения, объекта незавершенного строительства (кадастровый, инвентарный или условный номер)	-
3	Кадастровый номер земельного участка (земельных участков), в границах которого (которых) расположено здание, сооружение, объект незавершенного строительства	35:16:0201044:158
4	Номер кадастрового квартала (кадастровых кварталов), в пределах которого (которых) расположено здание, сооружение, объекта незавершенного строительства	35:16:0201044
5	Адрес здания, сооружения, объекта незавершенного строительства	Российская Федерация, 161468, Вологодская область, район Никольский, деревня Зеленцово, дом 64
	Местоположение здания, сооружения, объекта незавершенного строительства	-
	Дополнительные сведения о местоположении	-
6	Иные сведения	

Описание местоположения здания, сооружения, объекта незавершенного строительства на земельном участке

**1. Сведения о характерных точках контура
вид объекта недвижимости (здание, сооружение, объект незавершенного строительства) здание
кадастровый номер (обозначение) : 35:16:0201044:288**

Зона № -

Номер контура	Номера характерных точек контура	Существующие			Уточненные			Метод определения координат	Средняя квадратическая погрешность определения координат характерной точки (Mt), м	Формулы, примененные для расчета средней квадратической погрешности определения координат характерной точки (Mt), м
		Координаты, м		R, м	Координаты, м		R, м			
		X	Y		X	Y				
1	2	3	4	5	6	7	8	9	10	11
-	n14100	-	-	-	426016.36	4274142.72	-	Метод спутниковых геодезических измерений (определений)	0.10	Mt = 0.1, вычислено с помощью программного обеспечения EFT Field Survey
-	n14110	-	-	-	426024.77	4274153.82	-	Метод спутниковых геодезических измерений (определений)	0.10	Mt = 0.1, вычислено с помощью программного обеспечения EFT Field Survey
-	n14120	-	-	-	426013.42	4274162.84	-	Метод спутниковых геодезических измерений (определений)	0.10	Mt = 0.1, вычислено с помощью программного обеспечения EFT Field Survey
-	n14130	-	-	-	426008.47	4274156.62	-	Метод спутниковых геодезических измерений (определений)	0.10	Mt = 0.1, вычислено с помощью программного обеспечения EFT Field Survey
-	n14140	-	-	-	426012.45	4274153.45	-	Метод спутниковых геодезических измерений (определений)	0.10	Mt = 0.1, вычислено с помощью программного обеспечения EFT Field Survey

**1. Сведения о характерных точках контура
вид объекта недвижимости (здание, сооружение, объект незавершенного строительства) здание
кадастровый номер (обозначение) : 35:16:0201044:288**

-	н14150	-	-	-	426009.0 5	4274148. 57	-	Метод спутниковых геодезических измерений (определений)	0.10	Mt = 0.1 , вычислено с помощью программного обеспечения EFT Field Survey
-	н14100	-	-	-	426016.3 6	4274142. 72	-	Метод спутниковых геодезических измерений (определений)	0.10	Mt = 0.1 , вычислено с помощью программного обеспечения EFT Field Survey

2. Характеристики здания, сооружения, объекта незавершенного строительства с кадастровым номером (обозначением): 35:16:0201044:288

№ п/п	Наименование характеристики	Значение характеристики
1	2	3
1	Вид объекта недвижимости	здание
2	Ранее присвоенный государственный учетный номер здания, сооружения, объекта незавершенного строительства (кадастровый, инвентарный или условный номер)	-
3	Кадастровый номер земельного участка (земельных участков), в границах которого (которых) расположено здание, сооружение, объект незавершенного строительства	35:16:0201044:193
4	Номер кадастрового квартала (кадастровых кварталов), в пределах которого (которых) расположено здание, сооружение, объекта незавершенного строительства	35:16:0201044
5	Адрес здания, сооружения, объекта незавершенного строительства	Российская Федерация, 161468, Вологодская область, район Никольский, деревня Зеленцово, дом 123
	Местоположение здания, сооружения, объекта незавершенного строительства	-
	Дополнительные сведения о местоположении	-
6	Иные сведения	

Описание местоположения здания, сооружения, объекта незавершенного строительства на земельном участке

**1. Сведения о характерных точках контура
вид объекта недвижимости (здание, сооружение, объект незавершенного строительства) здание
кадастровый номер (обозначение) : 35:16:0201044:289**

Зона № -

Номер контура	Номера характерных точек контура	Существующие			Уточненные			Метод определения координат	Средняя квадратическая погрешность определения координат характерной точки (Mt), м	Формулы, примененные для расчета средней квадратической погрешности определения координат характерной точки (Mt), м
		Координаты, м		R, м	Координаты, м		R, м			
		X	Y		X	Y				
1	2	3	4	5	6	7	8	9	10	11
-	n14160	-	-	-	425554.98	4273617.66	-	Метод спутниковых геодезических измерений (определений)	0.10	Mt = 0.1, вычислено с помощью программного обеспечения EFT Field Survey
-	n14170	-	-	-	425555.27	4273626.99	-	Метод спутниковых геодезических измерений (определений)	0.10	Mt = 0.1, вычислено с помощью программного обеспечения EFT Field Survey
-	n14180	-	-	-	425543.81	4273627.15	-	Метод спутниковых геодезических измерений (определений)	0.10	Mt = 0.1, вычислено с помощью программного обеспечения EFT Field Survey
-	n14190	-	-	-	425543.63	4273618.08	-	Метод спутниковых геодезических измерений (определений)	0.10	Mt = 0.1, вычислено с помощью программного обеспечения EFT Field Survey
-	n14160	-	-	-	425554.98	4273617.66	-	Метод спутниковых геодезических измерений (определений)	0.10	Mt = 0.1, вычислено с помощью программного обеспечения EFT Field Survey

2. Характеристики здания, сооружения, объекта незавершенного строительства с кадастровым номером (обозначением): 35:16:0201044:289

№ п/п	Наименование характеристики	Значение характеристики
1	2	3
1	Вид объекта недвижимости	здание
2	Ранее присвоенный государственный учетный номер здания, сооружения, объекта незавершенного строительства (кадастровый, инвентарный или условный номер)	-
3	Кадастровый номер земельного участка (земельных участков), в границах которого (которых) расположено здание, сооружение, объект незавершенного строительства	35:16:0201044:2
4	Номер кадастрового квартала (кадастровых кварталов), в пределах которого (которых) расположено здание, сооружение, объекта незавершенного строительства	35:16:0201044
5	Адрес здания, сооружения, объекта незавершенного строительства	Российская Федерация, Вологодская область, район Никольский, деревня Зеленцово, дом 98
	Местоположение здания, сооружения, объекта незавершенного строительства	-
	Дополнительные сведения о местоположении	-
6	Иные сведения	

Описание местоположения здания, сооружения, объекта незавершенного строительства на земельном участке

**1. Сведения о характерных точках контура
вид объекта недвижимости (здание, сооружение, объект незавершенного строительства) здание
кадастровый номер (обозначение) : 35:16:0201044:287**

Зона № -

Номер контура	Номера характерных точек контура	Существующие			Уточненные			Метод определения координат	Средняя квадратическая погрешность определения координат характерной точки (Mt), м	Формулы, примененные для расчета средней квадратической погрешности определения координат характерной точки (Mt), м
		Координаты, м		R, м	Координаты, м		R, м			
		X	Y		X	Y				
1	2	3	4	5	6	7	8	9	10	11
-	н14200	-	-	-	425451.18	4273469.10	-	Метод спутниковых геодезических измерений (определений)	0.10	Mt = 0.1, вычислено с помощью программного обеспечения EFT Field Survey
-	н14210	-	-	-	425450.47	4273477.54	-	Метод спутниковых геодезических измерений (определений)	0.10	Mt = 0.1, вычислено с помощью программного обеспечения EFT Field Survey
-	н14220	-	-	-	425441.03	4273476.74	-	Метод спутниковых геодезических измерений (определений)	0.10	Mt = 0.1, вычислено с помощью программного обеспечения EFT Field Survey
-	н14230	-	-	-	425441.73	4273468.45	-	Метод спутниковых геодезических измерений (определений)	0.10	Mt = 0.1, вычислено с помощью программного обеспечения EFT Field Survey
-	н14200	-	-	-	425451.18	4273469.10	-	Метод спутниковых геодезических измерений (определений)	0.10	Mt = 0.1, вычислено с помощью программного обеспечения EFT Field Survey

2. Характеристики здания, сооружения, объекта незавершенного строительства с кадастровым номером (обозначением): 35:16:0201044:287

№ п/п	Наименование характеристики	Значение характеристики
1	2	3
1	Вид объекта недвижимости	здание
2	Ранее присвоенный государственный учетный номер здания, сооружения, объекта незавершенного строительства (кадастровый, инвентарный или условный номер)	-
3	Кадастровый номер земельного участка (земельных участков), в границах которого (которых) расположено здание, сооружение, объект незавершенного строительства	35:16:0201044:156
4	Номер кадастрового квартала (кадастровых кварталов), в пределах которого (которых) расположено здание, сооружение, объекта незавершенного строительства	35:16:0201044
5	Адрес здания, сооружения, объекта незавершенного строительства	Российская Федерация, 161468, Вологодская область, район Никольский, деревня Зеленцово, дом 87
	Местоположение здания, сооружения, объекта незавершенного строительства	-
	Дополнительные сведения о местоположении	-
6	Иные сведения	

Описание местоположения здания, сооружения, объекта незавершенного строительства на земельном участке

**1. Сведения о характерных точках контура
вид объекта недвижимости (здание, сооружение, объект незавершенного строительства) здание
кадастровый номер (обозначение) : 35:16:0201044:296**

Зона № -

Номер контура	Номера характерных точек контура	Существующие			Уточненные			Метод определения координат	Средняя квадратическая погрешность определения координат характерной точки (Mt), м	Формулы, примененные для расчета средней квадратической погрешности определения координат характерной точки (Mt), м
		Координаты, м		R, м	Координаты, м		R, м			
		X	Y		X	Y				
1	2	3	4	5	6	7	8	9	10	11
-	n14240	-	-	-	425146.55	4273067.65	-	Метод спутниковых геодезических измерений (определений)	0.10	Mt = 0.1, вычислено с помощью программного обеспечения EFT Field Survey
-	n14250	-	-	-	425148.08	4273060.80	-	Метод спутниковых геодезических измерений (определений)	0.10	Mt = 0.1, вычислено с помощью программного обеспечения EFT Field Survey
-	n14260	-	-	-	425160.07	4273063.71	-	Метод спутниковых геодезических измерений (определений)	0.10	Mt = 0.1, вычислено с помощью программного обеспечения EFT Field Survey
-	n14270	-	-	-	425157.93	4273072.51	-	Метод спутниковых геодезических измерений (определений)	0.10	Mt = 0.1, вычислено с помощью программного обеспечения EFT Field Survey
-	n14280	-	-	-	425150.70	4273071.15	-	Метод спутниковых геодезических измерений (определений)	0.10	Mt = 0.1, вычислено с помощью программного обеспечения EFT Field Survey

**1. Сведения о характерных точках контура
вид объекта недвижимости (здание, сооружение, объект незавершенного строительства) здание
кадастровый номер (обозначение) : 35:16:0201044:296**

-	н14290	-	-	-	425151.1 5	4273068. 69	-	Метод спутниковых геодезических измерений (определений)	0.10	Mt = 0.1 , вычислено с помощью программного обеспечения EFT Field Survey
-	н14240	-	-	-	425146.5 5	4273067. 65	-	Метод спутниковых геодезических измерений (определений)	0.10	Mt = 0.1 , вычислено с помощью программного обеспечения EFT Field Survey

2. Характеристики здания, сооружения, объекта незавершенного строительства с кадастровым номером (обозначением): 35:16:0201044:296

№ п/п	Наименование характеристики	Значение характеристики
1	2	3
1	Вид объекта недвижимости	здание
2	Ранее присвоенный государственный учетный номер здания, сооружения, объекта незавершенного строительства (кадастровый, инвентарный или условный номер)	-
3	Кадастровый номер земельного участка (земельных участков), в границах которого (которых) расположено здание, сооружение, объект незавершенного строительства	35:16:0201044:240
4	Номер кадастрового квартала (кадастровых кварталов), в пределах которого (которых) расположено здание, сооружение, объекта незавершенного строительства	35:16:0201044
5	Адрес здания, сооружения, объекта незавершенного строительства	Российская Федерация, 161468, Вологодская область, район Никольский, деревня Зеленцово, дом 59
	Местоположение здания, сооружения, объекта незавершенного строительства	-
	Дополнительные сведения о местоположении	-
6	Иные сведения	

Описание местоположения здания, сооружения, объекта незавершенного строительства на земельном участке

**1. Сведения о характерных точках контура
вид объекта недвижимости (здание, сооружение, объект незавершенного строительства) здание
кадастровый номер (обозначение) : 35:16:0201044:297**

Зона № -

Номер контура	Номера характерных точек контура	Существующие			Уточненные			Метод определения координат	Средняя квадратическая погрешность определения координат характерной точки (Mt), м	Формулы, примененные для расчета средней квадратической погрешности определения координат характерной точки (Mt), м
		Координаты, м		R, м	Координаты, м		R, м			
		X	Y		X	Y				
1	2	3	4	5	6	7	8	9	10	11
-	н14300	-	-	-	425401.09	4273845.40	-	Метод спутниковых геодезических измерений (определений)	0.10	Mt = 0.1, вычислено с помощью программного обеспечения EFT Field Survey
-	н14310	-	-	-	425399.41	4273856.25	-	Метод спутниковых геодезических измерений (определений)	0.10	Mt = 0.1, вычислено с помощью программного обеспечения EFT Field Survey
-	н14320	-	-	-	425386.01	4273854.59	-	Метод спутниковых геодезических измерений (определений)	0.10	Mt = 0.1, вычислено с помощью программного обеспечения EFT Field Survey
-	н14330	-	-	-	425387.14	4273845.44	-	Метод спутниковых геодезических измерений (определений)	0.10	Mt = 0.1, вычислено с помощью программного обеспечения EFT Field Survey
-	н14340	-	-	-	425396.68	4273846.62	-	Метод спутниковых геодезических измерений (определений)	0.10	Mt = 0.1, вычислено с помощью программного обеспечения EFT Field Survey

**1. Сведения о характерных точках контура
вид объекта недвижимости (здание, сооружение, объект незавершенного строительства) здание
кадастровый номер (обозначение) : 35:16:0201044:297**

-	н14350	-	-	-	425396.9 0	4273844. 81	-	Метод спутниковых геодезических измерений (определений)	0.10	Mt = 0.1 , вычислено с помощью программного обеспечения EFT Field Survey
-	н14300	-	-	-	425401.0 9	4273845. 40	-	Метод спутниковых геодезических измерений (определений)	0.10	Mt = 0.1 , вычислено с помощью программного обеспечения EFT Field Survey

2. Характеристики здания, сооружения, объекта незавершенного строительства с кадастровым номером (обозначением): 35:16:0201044:297

№ п/п	Наименование характеристики	Значение характеристики
1	2	3
1	Вид объекта недвижимости	здание
2	Ранее присвоенный государственный учетный номер здания, сооружения, объекта незавершенного строительства (кадастровый, инвентарный или условный номер)	-
3	Кадастровый номер земельного участка (земельных участков), в границах которого (которых) расположено здание, сооружение, объект незавершенного строительства	35:16:0201044:11
4	Номер кадастрового квартала (кадастровых кварталов), в пределах которого (которых) расположено здание, сооружение, объекта незавершенного строительства	35:16:0201044
5	Адрес здания, сооружения, объекта незавершенного строительства	Российская Федерация, 161468, Вологодская область, район Никольский, деревня Зеленцово, дом 34
	Местоположение здания, сооружения, объекта незавершенного строительства	-
	Дополнительные сведения о местоположении	-
6	Иные сведения	

Описание местоположения здания, сооружения, объекта незавершенного строительства на земельном участке

**1. Сведения о характерных точках контура
вид объекта недвижимости (здание, сооружение, объект незавершенного строительства) здание
кадастровый номер (обозначение) : 35:16:0201044:303**

Зона № -

Номер контура	Номера характерных точек контура	Существующие			Уточненные			Метод определения координат	Средняя квадратическая погрешность определения координат характерной точки (Mt), м	Формулы, примененные для расчета средней квадратической погрешности определения координат характерной точки (Mt), м
		Координаты, м		R, м	Координаты, м		R, м			
		X	Y		X	Y				
1	2	3	4	5	6	7	8	9	10	11
-	н14360	-	-	-	425535.12	4273514.91	-	Метод спутниковых геодезических измерений (определений)	0.10	Mt = 0.1, вычислено с помощью программного обеспечения EFT Field Survey
-	н14370	-	-	-	425531.45	4273525.21	-	Метод спутниковых геодезических измерений (определений)	0.10	Mt = 0.1, вычислено с помощью программного обеспечения EFT Field Survey
-	н14380	-	-	-	425516.70	4273519.72	-	Метод спутниковых геодезических измерений (определений)	0.10	Mt = 0.1, вычислено с помощью программного обеспечения EFT Field Survey
-	н14390	-	-	-	425519.58	4273512.00	-	Метод спутниковых геодезических измерений (определений)	0.10	Mt = 0.1, вычислено с помощью программного обеспечения EFT Field Survey
-	н14400	-	-	-	425528.34	4273515.27	-	Метод спутниковых геодезических измерений (определений)	0.10	Mt = 0.1, вычислено с помощью программного обеспечения EFT Field Survey

**1. Сведения о характерных точках контура
вид объекта недвижимости (здание, сооружение, объект незавершенного строительства) здание
кадастровый номер (обозначение) : 35:16:0201044:303**

-	н14410	-	-	-	425529.3 0	4273512. 84	-	Метод спутниковых геодезических измерений (определений)	0.10	Mt = 0.1 , вычислено с помощью программного обеспечения EFT Field Survey
-	н14360	-	-	-	425535.1 2	4273514. 91	-	Метод спутниковых геодезических измерений (определений)	0.10	Mt = 0.1 , вычислено с помощью программного обеспечения EFT Field Survey

2. Характеристики здания, сооружения, объекта незавершенного строительства с кадастровым номером (обозначением): 35:16:0201044:303

№ п/п	Наименование характеристики	Значение характеристики
1	2	3
1	Вид объекта недвижимости	здание
2	Ранее присвоенный государственный учетный номер здания, сооружения, объекта незавершенного строительства (кадастровый, инвентарный или условный номер)	-
3	Кадастровый номер земельного участка (земельных участков), в границах которого (которых) расположено здание, сооружение, объект незавершенного строительства	35:16:0201044:161
4	Номер кадастрового квартала (кадастровых кварталов), в пределах которого (которых) расположено здание, сооружение, объекта незавершенного строительства	35:16:0201044
5	Адрес здания, сооружения, объекта незавершенного строительства	Российская Федерация, 161468, Вологодская область, район Никольский, деревня Зеленцово, дом 90
	Местоположение здания, сооружения, объекта незавершенного строительства	-
	Дополнительные сведения о местоположении	-
6	Иные сведения	

Описание местоположения здания, сооружения, объекта незавершенного строительства на земельном участке

**1. Сведения о характерных точках контура
вид объекта недвижимости (здание, сооружение, объект незавершенного строительства) здание
кадастровый номер (обозначение) : 35:16:0201044:304**

Зона № -

Номер контура	Номера характерных точек контура	Существующие			Уточненные			Метод определения координат	Средняя квадратическая погрешность определения координат характерной точки (Mt), м	Формулы, примененные для расчета средней квадратической погрешности определения координат характерной точки (Mt), м
		Координаты, м		R, м	Координаты, м		R, м			
		X	Y		X	Y				
1	2	3	4	5	6	7	8	9	10	11
-	н14420	-	-	-	425767.77	4274228.96	-	Метод спутниковых геодезических измерений (определений)	0.10	Mt = 0.1, вычислено с помощью программного обеспечения EFT Field Survey
-	н14430	-	-	-	425766.69	4274235.94	-	Метод спутниковых геодезических измерений (определений)	0.10	Mt = 0.1, вычислено с помощью программного обеспечения EFT Field Survey
-	н14440	-	-	-	425762.12	4274235.48	-	Метод спутниковых геодезических измерений (определений)	0.10	Mt = 0.1, вычислено с помощью программного обеспечения EFT Field Survey
-	н14450	-	-	-	425761.90	4274237.67	-	Метод спутниковых геодезических измерений (определений)	0.10	Mt = 0.1, вычислено с помощью программного обеспечения EFT Field Survey
-	н14460	-	-	-	425753.49	4274236.32	-	Метод спутниковых геодезических измерений (определений)	0.10	Mt = 0.1, вычислено с помощью программного обеспечения EFT Field Survey

**1. Сведения о характерных точках контура
вид объекта недвижимости (здание, сооружение, объект незавершенного строительства) здание
кадастровый номер (обозначение) : 35:16:0201044:304**

-	н14470	-	-	-	425753.8 3	4274234. 26	-	Метод спутниковых геодезических измерений (определений)	0.10	Mt = 0.1 , вычислено с помощью программного обеспечения EFT Field Survey
-	н14480	-	-	-	425749.9 3	4274233. 40	-	Метод спутниковых геодезических измерений (определений)	0.10	Mt = 0.1 , вычислено с помощью программного обеспечения EFT Field Survey
-	н14490	-	-	-	425751.1 8	4274226. 22	-	Метод спутниковых геодезических измерений (определений)	0.10	Mt = 0.1 , вычислено с помощью программного обеспечения EFT Field Survey
-	н14420	-	-	-	425767.7 7	4274228. 96	-	Метод спутниковых геодезических измерений (определений)	0.10	Mt = 0.1 , вычислено с помощью программного обеспечения EFT Field Survey

2. Характеристики здания, сооружения, объекта незавершенного строительства с кадастровым номером (обозначением): 35:16:0201044:304

№ п/п	Наименование характеристики	Значение характеристики
1	2	3
1	Вид объекта недвижимости	здание
2	Ранее присвоенный государственный учетный номер здания, сооружения, объекта незавершенного строительства (кадастровый, инвентарный или условный номер)	-
3	Кадастровый номер земельного участка (земельных участков), в границах которого (которых) расположено здание, сооружение, объект незавершенного строительства	35:16:0201044:185
4	Номер кадастрового квартала (кадастровых кварталов), в пределах которого (которых) расположено здание, сооружение, объекта незавершенного строительства	35:16:0201044
5	Адрес здания, сооружения, объекта незавершенного строительства	Российская Федерация, 161468, Вологодская область, район Никольский, деревня Зеленцово, дом 119
	Местоположение здания, сооружения, объекта незавершенного строительства	-
	Дополнительные сведения о местоположении	-
6	Иные сведения	

Описание местоположения здания, сооружения, объекта незавершенного строительства на земельном участке

**1. Сведения о характерных точках контура
вид объекта недвижимости (здание, сооружение, объект незавершенного строительства) здание
кадастровый номер (обозначение) : 35:16:0201044:306**

Зона № -

Номер контура	Номера характерных точек контура	Существующие			Уточненные			Метод определения координат	Средняя квадратическая погрешность определения координат характерной точки (Mt), м	Формулы, примененные для расчета средней квадратической погрешности определения координат характерной точки (Mt), м
		Координаты, м		R, м	Координаты, м		R, м			
		X	Y		X	Y				
1	2	3	4	5	6	7	8	9	10	11
-	n14500	-	-	-	425778.26	4274187.53	-	Метод спутниковых геодезических измерений (определений)	0.10	Mt = 0.1, вычислено с помощью программного обеспечения EFT Field Survey
-	n14510	-	-	-	425776.65	4274195.95	-	Метод спутниковых геодезических измерений (определений)	0.10	Mt = 0.1, вычислено с помощью программного обеспечения EFT Field Survey
-	n14520	-	-	-	425758.51	4274192.71	-	Метод спутниковых геодезических измерений (определений)	0.10	Mt = 0.1, вычислено с помощью программного обеспечения EFT Field Survey
-	n14530	-	-	-	425759.76	4274184.47	-	Метод спутниковых геодезических измерений (определений)	0.10	Mt = 0.1, вычислено с помощью программного обеспечения EFT Field Survey
-	n14500	-	-	-	425778.26	4274187.53	-	Метод спутниковых геодезических измерений (определений)	0.10	Mt = 0.1, вычислено с помощью программного обеспечения EFT Field Survey

2. Характеристики здания, сооружения, объекта незавершенного строительства с кадастровым номером (обозначением): 35:16:0201044:306

№ п/п	Наименование характеристики	Значение характеристики
1	2	3
1	Вид объекта недвижимости	здание
2	Ранее присвоенный государственный учетный номер здания, сооружения, объекта незавершенного строительства (кадастровый, инвентарный или условный номер)	-
3	Кадастровый номер земельного участка (земельных участков), в границах которого (которых) расположено здание, сооружение, объект незавершенного строительства	35:16:0201044:45
4	Номер кадастрового квартала (кадастровых кварталов), в пределах которого (которых) расположено здание, сооружение, объекта незавершенного строительства	35:16:0201044
5	Адрес здания, сооружения, объекта незавершенного строительства	Российская Федерация, 161468, Вологодская область, район Никольский, деревня Зеленцово, дом 118
	Местоположение здания, сооружения, объекта незавершенного строительства	-
	Дополнительные сведения о местоположении	-
6	Иные сведения	

Описание местоположения здания, сооружения, объекта незавершенного строительства на земельном участке

**1. Сведения о характерных точках контура
вид объекта недвижимости (здание, сооружение, объект незавершенного строительства) здание
кадастровый номер (обозначение) : 35:16:0201044:310**

Зона № -

Номер контура	Номера характерных точек контура	Существующие			Уточненные			Метод определения координат	Средняя квадратическая погрешность определения координат характерной точки (Mt), м	Формулы, примененные для расчета средней квадратической погрешности определения координат характерной точки (Mt), м
		Координаты, м		R, м	Координаты, м		R, м			
		X	Y		X	Y				
1	2	3	4	5	6	7	8	9	10	11
-	n14540	-	-	-	425526.80	4273202.62	-	Метод спутниковых геодезических измерений (определений)	0.10	Mt = 0.1, вычислено с помощью программного обеспечения EFT Field Survey
-	n14550	-	-	-	425524.11	4273211.37	-	Метод спутниковых геодезических измерений (определений)	0.10	Mt = 0.1, вычислено с помощью программного обеспечения EFT Field Survey
-	n14560	-	-	-	425518.29	4273209.76	-	Метод спутниковых геодезических измерений (определений)	0.10	Mt = 0.1, вычислено с помощью программного обеспечения EFT Field Survey
-	n14570	-	-	-	425517.84	4273211.39	-	Метод спутниковых геодезических измерений (определений)	0.10	Mt = 0.1, вычислено с помощью программного обеспечения EFT Field Survey
-	n14580	-	-	-	425513.79	4273210.44	-	Метод спутниковых геодезических измерений (определений)	0.10	Mt = 0.1, вычислено с помощью программного обеспечения EFT Field Survey

**1. Сведения о характерных точках контура
вид объекта недвижимости (здание, сооружение, объект незавершенного строительства) здание
кадастровый номер (обозначение) : 35:16:0201044:310**

-	н14590	-	-	-	425514.3 0	4273208. 27	-	Метод спутниковых геодезических измерений (определений)	0.10	Mt = 0.1 , вычислено с помощью программного обеспечения EFT Field Survey
-	н14600	-	-	-	425507.9 0	4273206. 48	-	Метод спутниковых геодезических измерений (определений)	0.10	Mt = 0.1 , вычислено с помощью программного обеспечения EFT Field Survey
-	н14610	-	-	-	425510.6 8	4273198. 14	-	Метод спутниковых геодезических измерений (определений)	0.10	Mt = 0.1 , вычислено с помощью программного обеспечения EFT Field Survey
-	н14540	-	-	-	425526.8 0	4273202. 62	-	Метод спутниковых геодезических измерений (определений)	0.10	Mt = 0.1 , вычислено с помощью программного обеспечения EFT Field Survey

2. Характеристики здания, сооружения, объекта незавершенного строительства с кадастровым номером (обозначением): 35:16:0201044:310

№ п/п	Наименование характеристики	Значение характеристики
1	2	3
1	Вид объекта недвижимости	здание
2	Ранее присвоенный государственный учетный номер здания, сооружения, объекта незавершенного строительства (кадастровый, инвентарный или условный номер)	-
3	Кадастровый номер земельного участка (земельных участков), в границах которого (которых) расположено здание, сооружение, объект незавершенного строительства	35:16:0201044:109
4	Номер кадастрового квартала (кадастровых кварталов), в пределах которого (которых) расположено здание, сооружение, объекта незавершенного строительства	35:16:0201044
5	Адрес здания, сооружения, объекта незавершенного строительства	Российская Федерация, 161468, Вологодская область, район Никольский, деревня Зеленцово, дом 79
	Местоположение здания, сооружения, объекта незавершенного строительства	-
	Дополнительные сведения о местоположении	-
6	Иные сведения	

Описание местоположения здания, сооружения, объекта незавершенного строительства на земельном участке

**1. Сведения о характерных точках контура
вид объекта недвижимости (здание, сооружение, объект незавершенного строительства) здание
кадастровый номер (обозначение) : 35:16:0201044:314**

Зона № -

Номер контура	Номера характерных точек контура	Существующие			Уточненные			Метод определения координат	Средняя квадратическая погрешность определения координат характерной точки (Mt), м	Формулы, примененные для расчета средней квадратической погрешности определения координат характерной точки (Mt), м
		Координаты, м		R, м	Координаты, м		R, м			
		X	Y		X	Y				
1	2	3	4	5	6	7	8	9	10	11
-	n14620	-	-	-	426008.02	4274007.81	-	Метод спутниковых геодезических измерений (определений)	0.10	Mt = 0.1, вычислено с помощью программного обеспечения EFT Field Survey
-	n14630	-	-	-	426011.22	4274031.69	-	Метод спутниковых геодезических измерений (определений)	0.10	Mt = 0.1, вычислено с помощью программного обеспечения EFT Field Survey
-	n14640	-	-	-	426003.77	4274032.69	-	Метод спутниковых геодезических измерений (определений)	0.10	Mt = 0.1, вычислено с помощью программного обеспечения EFT Field Survey
-	n14650	-	-	-	426000.70	4274008.74	-	Метод спутниковых геодезических измерений (определений)	0.10	Mt = 0.1, вычислено с помощью программного обеспечения EFT Field Survey
-	n14620	-	-	-	426008.02	4274007.81	-	Метод спутниковых геодезических измерений (определений)	0.10	Mt = 0.1, вычислено с помощью программного обеспечения EFT Field Survey

2. Характеристики здания, сооружения, объекта незавершенного строительства с кадастровым номером (обозначением): 35:16:0201044:314

№ п/п	Наименование характеристики	Значение характеристики
1	2	3
1	Вид объекта недвижимости	здание
2	Ранее присвоенный государственный учетный номер здания, сооружения, объекта незавершенного строительства (кадастровый, инвентарный или условный номер)	-
3	Кадастровый номер земельного участка (земельных участков), в границах которого (которых) расположено здание, сооружение, объект незавершенного строительства	35:16:0201044:454
4	Номер кадастрового квартала (кадастровых кварталов), в пределах которого (которых) расположено здание, сооружение, объекта незавершенного строительства	35:16:0201044
5	Адрес здания, сооружения, объекта незавершенного строительства	Российская Федерация, 161468, Вологодская область, район Никольский, деревня Зеленцово, дом 129
	Местоположение здания, сооружения, объекта незавершенного строительства	-
	Дополнительные сведения о местоположении	-
6	Иные сведения	

Описание местоположения здания, сооружения, объекта незавершенного строительства на земельном участке

**1. Сведения о характерных точках контура
вид объекта недвижимости (здание, сооружение, объект незавершенного строительства) здание
кадастровый номер (обозначение) : 35:16:0201044:315**

Зона № -

Номер контура	Номера характерных точек контура	Существующие			Уточненные			Метод определения координат	Средняя квадратическая погрешность определения координат характерной точки (Mt), м	Формулы, примененные для расчета средней квадратической погрешности определения координат характерной точки (Mt), м
		Координаты, м		R, м	Координаты, м		R, м			
		X	Y		X	Y				
1	2	3	4	5	6	7	8	9	10	11
-	n14660	-	-	-	425430.54	4273879.58	-	Метод спутниковых геодезических измерений (определений)	0.10	Mt = 0.1, вычислено с помощью программного обеспечения EFT Field Survey
-	n14670	-	-	-	425427.77	4273894.11	-	Метод спутниковых геодезических измерений (определений)	0.10	Mt = 0.1, вычислено с помощью программного обеспечения EFT Field Survey
-	n14680	-	-	-	425417.87	4273892.22	-	Метод спутниковых геодезических измерений (определений)	0.10	Mt = 0.1, вычислено с помощью программного обеспечения EFT Field Survey
-	n14690	-	-	-	425420.92	4273877.63	-	Метод спутниковых геодезических измерений (определений)	0.10	Mt = 0.1, вычислено с помощью программного обеспечения EFT Field Survey
-	n14660	-	-	-	425430.54	4273879.58	-	Метод спутниковых геодезических измерений (определений)	0.10	Mt = 0.1, вычислено с помощью программного обеспечения EFT Field Survey

2. Характеристики здания, сооружения, объекта незавершенного строительства с кадастровым номером (обозначением): 35:16:0201044:315

№ п/п	Наименование характеристики	Значение характеристики
1	2	3
1	Вид объекта недвижимости	здание
2	Ранее присвоенный государственный учетный номер здания, сооружения, объекта незавершенного строительства (кадастровый, инвентарный или условный номер)	-
3	Кадастровый номер земельного участка (земельных участков), в границах которого (которых) расположено здание, сооружение, объект незавершенного строительства	35:16:0201044:66
4	Номер кадастрового квартала (кадастровых кварталов), в пределах которого (которых) расположено здание, сооружение, объекта незавершенного строительства	35:16:0201044
5	Адрес здания, сооружения, объекта незавершенного строительства	Российская Федерация, 161468, Вологодская область, район Никольский, деревня Зеленцово, дом 33
	Местоположение здания, сооружения, объекта незавершенного строительства	-
	Дополнительные сведения о местоположении	-
6	Иные сведения	

Описание местоположения здания, сооружения, объекта незавершенного строительства на земельном участке

**1. Сведения о характерных точках контура
вид объекта недвижимости (здание, сооружение, объект незавершенного строительства) здание
кадастровый номер (обозначение) : 35:16:0201044:317**

Зона № -

Номер контура	Номера характерных точек контура	Существующие			Уточненные			Метод определения координат	Средняя квадратическая погрешность определения координат характерной точки (Mt), м	Формулы, примененные для расчета средней квадратической погрешности определения координат характерной точки (Mt), м
		Координаты, м		R, м	Координаты, м		R, м			
		X	Y		X	Y				
1	2	3	4	5	6	7	8	9	10	11
-	n14700	-	-	-	425576.25	4272758.75	-	Метод спутниковых геодезических измерений (определений)	0.10	Mt = 0.1, вычислено с помощью программного обеспечения EFT Field Survey
-	n14710	-	-	-	425590.48	4272761.10	-	Метод спутниковых геодезических измерений (определений)	0.10	Mt = 0.1, вычислено с помощью программного обеспечения EFT Field Survey
-	n14720	-	-	-	425589.06	4272771.36	-	Метод спутниковых геодезических измерений (определений)	0.10	Mt = 0.1, вычислено с помощью программного обеспечения EFT Field Survey
-	n14730	-	-	-	425574.77	4272769.14	-	Метод спутниковых геодезических измерений (определений)	0.10	Mt = 0.1, вычислено с помощью программного обеспечения EFT Field Survey
-	n14700	-	-	-	425576.25	4272758.75	-	Метод спутниковых геодезических измерений (определений)	0.10	Mt = 0.1, вычислено с помощью программного обеспечения EFT Field Survey

2. Характеристики здания, сооружения, объекта незавершенного строительства с кадастровым номером (обозначением): 35:16:0201044:317

№ п/п	Наименование характеристики	Значение характеристики
1	2	3
1	Вид объекта недвижимости	здание
2	Ранее присвоенный государственный учетный номер здания, сооружения, объекта незавершенного строительства (кадастровый, инвентарный или условный номер)	-
3	Кадастровый номер земельного участка (земельных участков), в границах которого (которых) расположено здание, сооружение, объект незавершенного строительства	35:16:0201044:8
4	Номер кадастрового квартала (кадастровых кварталов), в пределах которого (которых) расположено здание, сооружение, объекта незавершенного строительства	35:16:0201044
5	Адрес здания, сооружения, объекта незавершенного строительства	Российская Федерация, 161468, Вологодская область, район Никольский, деревня Зеленцово, дом 162
	Местоположение здания, сооружения, объекта незавершенного строительства	-
	Дополнительные сведения о местоположении	-
6	Иные сведения	

Описание местоположения здания, сооружения, объекта незавершенного строительства на земельном участке

**1. Сведения о характерных точках контура
вид объекта недвижимости (здание, сооружение, объект незавершенного строительства) здание
кадастровый номер (обозначение) : 35:16:0201044:319**

Зона № -

Номер контура	Номера характерных точек контура	Существующие			Уточненные			Метод определения координат	Средняя квадратическая погрешность определения координат характерной точки (Mt), м	Формулы, примененные для расчета средней квадратической погрешности определения координат характерной точки (Mt), м
		Координаты, м		R, м	Координаты, м		R, м			
		X	Y		X	Y				
1	2	3	4	5	6	7	8	9	10	11
-	н14740	-	-	-	425400.10	4273692.10	-	Метод спутниковых геодезических измерений (определений)	0.10	Mt = 0.1, вычислено с помощью программного обеспечения EFT Field Survey
-	н14750	-	-	-	425400.19	4273694.17	-	Метод спутниковых геодезических измерений (определений)	0.10	Mt = 0.1, вычислено с помощью программного обеспечения EFT Field Survey
-	н14760	-	-	-	425398.81	4273694.23	-	Метод спутниковых геодезических измерений (определений)	0.10	Mt = 0.1, вычислено с помощью программного обеспечения EFT Field Survey
-	н14770	-	-	-	425398.87	4273695.62	-	Метод спутниковых геодезических измерений (определений)	0.10	Mt = 0.1, вычислено с помощью программного обеспечения EFT Field Survey
-	н14780	-	-	-	425397.08	4273695.69	-	Метод спутниковых геодезических измерений (определений)	0.10	Mt = 0.1, вычислено с помощью программного обеспечения EFT Field Survey

**1. Сведения о характерных точках контура
 вид объекта недвижимости (здание, сооружение, объект незавершенного строительства) здание
 кадастровый номер (обозначение) : 35:16:0201044:319**

-	н14790	-	-	-	425397.18	4273703.55	-	Метод спутниковых геодезических измерений (определений)	0.10	Mt = 0.1 , вычислено с помощью программного обеспечения EFT Field Survey
-	н14800	-	-	-	425389.90	4273703.58	-	Метод спутниковых геодезических измерений (определений)	0.10	Mt = 0.1 , вычислено с помощью программного обеспечения EFT Field Survey
-	н14810	-	-	-	425389.80	4273695.70	-	Метод спутниковых геодезических измерений (определений)	0.10	Mt = 0.1 , вычислено с помощью программного обеспечения EFT Field Survey
-	н14820	-	-	-	425388.62	4273695.72	-	Метод спутниковых геодезических измерений (определений)	0.10	Mt = 0.1 , вычислено с помощью программного обеспечения EFT Field Survey
-	н14830	-	-	-	425388.63	4273690.38	-	Метод спутниковых геодезических измерений (определений)	0.10	Mt = 0.1 , вычислено с помощью программного обеспечения EFT Field Survey
-	н14840	-	-	-	425398.63	4273690.19	-	Метод спутниковых геодезических измерений (определений)	0.10	Mt = 0.1 , вычислено с помощью программного обеспечения EFT Field Survey
-	н14850	-	-	-	425398.72	4273692.16	-	Метод спутниковых геодезических измерений (определений)	0.10	Mt = 0.1 , вычислено с помощью программного обеспечения EFT Field Survey

**1. Сведения о характерных точках контура
вид объекта недвижимости (здание, сооружение, объект незавершенного строительства) здание
кадастровый номер (обозначение) : 35:16:0201044:319**

-	n14740	-	-	-	425400.1 0	4273692. 10	-	Метод спутников ых геодезичес ких измерений (определе ний)	0.10	Mt = 0.1 , вычислено с помощью программного обеспечения EFT Field Survey
---	--------	---	---	---	---------------	----------------	---	---	------	---

**2. Характеристики здания, сооружения, объекта незавершенного строительства с кадастровым
номером (обозначением): 35:16:0201044:319**

№ п/п	Наименование характеристики	Значение характеристики
1	2	3
1	Вид объекта недвижимости	здание
2	Ранее присвоенный государственный учетный номер здания, сооружения, объекта незавершенного строительства (кадастровый, инвентарный или условный номер)	-
3	Кадастровый номер земельного участка (земельных участков), в границах которого (которых) расположено здание, сооружение, объект незавершенного строительства	35:16:0201044:90
4	Номер кадастрового квартала (кадастровых кварталов), в пределах которого (которых) расположено здание, сооружение, объекта незавершенного строительства	35:16:0201044
5	Адрес здания, сооружения, объекта незавершенного строительства	Российская Федерация, 161468, Вологодская область, район Никольский, деревня Зеленцово, дом 30
	Местоположение здания, сооружения, объекта незавершенного строительства	-
	Дополнительные сведения о местоположении	-
6	Иные сведения	

Описание местоположения здания, сооружения, объекта незавершенного строительства на земельном участке

**1. Сведения о характерных точках контура
вид объекта недвижимости (здание, сооружение, объект незавершенного строительства) здание
кадастровый номер (обозначение) : 35:16:0201044:320**

Зона № -

Номер контура	Номера характерных точек контура	Существующие			Уточненные			Метод определения координат	Средняя квадратическая погрешность определения координат характерной точки (Mt), м	Формулы, примененные для расчета средней квадратической погрешности определения координат характерной точки (Mt), м
		Координаты, м		R, м	Координаты, м		R, м			
		X	Y		X	Y				
1	2	3	4	5	6	7	8	9	10	11
-	n14860	-	-	-	425644.19	4273704.63	-	Метод спутниковых геодезических измерений (определений)	0.10	Mt = 0.1, вычислено с помощью программного обеспечения EFT Field Survey
-	n14870	-	-	-	425642.98	4273715.49	-	Метод спутниковых геодезических измерений (определений)	0.10	Mt = 0.1, вычислено с помощью программного обеспечения EFT Field Survey
-	n14880	-	-	-	425641.99	4273715.39	-	Метод спутниковых геодезических измерений (определений)	0.10	Mt = 0.1, вычислено с помощью программного обеспечения EFT Field Survey
-	n14890	-	-	-	425642.09	4273714.32	-	Метод спутниковых геодезических измерений (определений)	0.10	Mt = 0.1, вычислено с помощью программного обеспечения EFT Field Survey
-	n14900	-	-	-	425634.99	4273713.38	-	Метод спутниковых геодезических измерений (определений)	0.10	Mt = 0.1, вычислено с помощью программного обеспечения EFT Field Survey

**1. Сведения о характерных точках контура
вид объекта недвижимости (здание, сооружение, объект незавершенного строительства) здание
кадастровый номер (обозначение) : 35:16:0201044:320**

-	н1491О	-	-	-	425635.2 4	4273711. 43	-	Метод спутниковых геодезических измерений (определений)	0.10	Mt = 0.1 , вычислено с помощью программного обеспечения EFT Field Survey
-	н1492О	-	-	-	425630.1 3	4273710. 85	-	Метод спутниковых геодезических измерений (определений)	0.10	Mt = 0.1 , вычислено с помощью программного обеспечения EFT Field Survey
-	н1493О	-	-	-	425630.9 8	4273703. 09	-	Метод спутниковых геодезических измерений (определений)	0.10	Mt = 0.1 , вычислено с помощью программного обеспечения EFT Field Survey
-	н1486О	-	-	-	425644.1 9	4273704. 63	-	Метод спутниковых геодезических измерений (определений)	0.10	Mt = 0.1 , вычислено с помощью программного обеспечения EFT Field Survey

2. Характеристики здания, сооружения, объекта незавершенного строительства с кадастровым номером (обозначением): 35:16:0201044:320

№ п/п	Наименование характеристики	Значение характеристики
1	2	3
1	Вид объекта недвижимости	здание
2	Ранее присвоенный государственный учетный номер здания, сооружения, объекта незавершенного строительства (кадастровый, инвентарный или условный номер)	-
3	Кадастровый номер земельного участка (земельных участков), в границах которого (которых) расположено здание, сооружение, объект незавершенного строительства	35:16:0201044:169
4	Номер кадастрового квартала (кадастровых кварталов), в пределах которого (которых) расположено здание, сооружение, объекта незавершенного строительства	35:16:0201044
5	Адрес здания, сооружения, объекта незавершенного строительства	Российская Федерация, 161468, Вологодская область, район Никольский, деревня Зеленцово, дом 100
	Местоположение здания, сооружения, объекта незавершенного строительства	-
	Дополнительные сведения о местоположении	-
6	Иные сведения	

Описание местоположения здания, сооружения, объекта незавершенного строительства на земельном участке

**1. Сведения о характерных точках контура
вид объекта недвижимости (здание, сооружение, объект незавершенного строительства) здание
кадастровый номер (обозначение) : 35:16:0201044:321**

Зона № -

Номер контура	Номера характерных точек контура	Существующие			Уточненные			Метод определения координат	Средняя квадратическая погрешность определения координат характерной точки (Mt), м	Формулы, примененные для расчета средней квадратической погрешности определения координат характерной точки (Mt), м
		Координаты, м		R, м	Координаты, м		R, м			
		X	Y		X	Y				
1	2	3	4	5	6	7	8	9	10	11
-	n14940	-	-	-	425560.84	4274225.08	-	Метод спутниковых геодезических измерений (определений)	0.10	Mt = 0.1, вычислено с помощью программного обеспечения EFT Field Survey
-	n14950	-	-	-	425559.22	4274234.83	-	Метод спутниковых геодезических измерений (определений)	0.10	Mt = 0.1, вычислено с помощью программного обеспечения EFT Field Survey
-	n14960	-	-	-	425544.96	4274232.50	-	Метод спутниковых геодезических измерений (определений)	0.10	Mt = 0.1, вычислено с помощью программного обеспечения EFT Field Survey
-	n14970	-	-	-	425546.56	4274222.64	-	Метод спутниковых геодезических измерений (определений)	0.10	Mt = 0.1, вычислено с помощью программного обеспечения EFT Field Survey
-	n14940	-	-	-	425560.84	4274225.08	-	Метод спутниковых геодезических измерений (определений)	0.10	Mt = 0.1, вычислено с помощью программного обеспечения EFT Field Survey

2. Характеристики здания, сооружения, объекта незавершенного строительства с кадастровым номером (обозначением): 35:16:0201044:321

№ п/п	Наименование характеристики	Значение характеристики
1	2	3
1	Вид объекта недвижимости	здание
2	Ранее присвоенный государственный учетный номер здания, сооружения, объекта незавершенного строительства (кадастровый, инвентарный или условный номер)	-
3	Кадастровый номер земельного участка (земельных участков), в границах которого (которых) расположено здание, сооружение, объект незавершенного строительства	35:16:0201044:18
4	Номер кадастрового квартала (кадастровых кварталов), в пределах которого (которых) расположено здание, сооружение, объекта незавершенного строительства	35:16:0201044
5	Адрес здания, сооружения, объекта незавершенного строительства	Российская Федерация, 161468, Вологодская область, район Никольский, деревня Зеленцово, дом 3
	Местоположение здания, сооружения, объекта незавершенного строительства	-
	Дополнительные сведения о местоположении	-
6	Иные сведения	

Описание местоположения здания, сооружения, объекта незавершенного строительства на земельном участке

**1. Сведения о характерных точках контура
вид объекта недвижимости (здание, сооружение, объект незавершенного строительства) здание
кадастровый номер (обозначение) : 35:16:0201044:323**

Зона № -

Номер контура	Номера характерных точек контура	Существующие			Уточненные			Метод определения координат	Средняя квадратическая погрешность определения координат характерной точки (Mt), м	Формулы, примененные для расчета средней квадратической погрешности определения координат характерной точки (Mt), м
		Координаты, м		R, м	Координаты, м		R, м			
		X	Y		X	Y				
1	2	3	4	5	6	7	8	9	10	11
-	н14980	-	-	-	425281.88	4273142.30	-	Метод спутниковых геодезических измерений (определений)	0.10	Mt = 0.1, вычислено с помощью программного обеспечения EFT Field Survey
-	н14990	-	-	-	425291.92	4273148.56	-	Метод спутниковых геодезических измерений (определений)	0.10	Mt = 0.1, вычислено с помощью программного обеспечения EFT Field Survey
-	н15000	-	-	-	425288.42	4273154.74	-	Метод спутниковых геодезических измерений (определений)	0.10	Mt = 0.1, вычислено с помощью программного обеспечения EFT Field Survey
-	н15010	-	-	-	425286.68	4273153.76	-	Метод спутниковых геодезических измерений (определений)	0.10	Mt = 0.1, вычислено с помощью программного обеспечения EFT Field Survey
-	н15020	-	-	-	425285.51	4273155.86	-	Метод спутниковых геодезических измерений (определений)	0.10	Mt = 0.1, вычислено с помощью программного обеспечения EFT Field Survey

**1. Сведения о характерных точках контура
вид объекта недвижимости (здание, сооружение, объект незавершенного строительства) здание
кадастровый номер (обозначение) : 35:16:0201044:323**

-	н15030	-	-	-	425273.0 4	4273148. 41	-	Метод спутниковых геодезических измерений (определений)	0.10	Mt = 0.1 , вычислено с помощью программного обеспечения EFT Field Survey
-	н15040	-	-	-	425276.6 5	4273142. 40	-	Метод спутниковых геодезических измерений (определений)	0.10	Mt = 0.1 , вычислено с помощью программного обеспечения EFT Field Survey
-	н15050	-	-	-	425280.5 9	4273144. 52	-	Метод спутниковых геодезических измерений (определений)	0.10	Mt = 0.1 , вычислено с помощью программного обеспечения EFT Field Survey
-	н14980	-	-	-	425281.8 8	4273142. 30	-	Метод спутниковых геодезических измерений (определений)	0.10	Mt = 0.1 , вычислено с помощью программного обеспечения EFT Field Survey

2. Характеристики здания, сооружения, объекта незавершенного строительства с кадастровым номером (обозначением): 35:16:0201044:323

№ п/п	Наименование характеристики	Значение характеристики
1	2	3
1	Вид объекта недвижимости	здание
2	Ранее присвоенный государственный учетный номер здания, сооружения, объекта незавершенного строительства (кадастровый, инвентарный или условный номер)	-
3	Кадастровый номер земельного участка (земельных участков), в границах которого (которых) расположено здание, сооружение, объект незавершенного строительства	35:16:0201044:217
4	Номер кадастрового квартала (кадастровых кварталов), в пределах которого (которых) расположено здание, сооружение, объекта незавершенного строительства	35:16:0201044
5	Адрес здания, сооружения, объекта незавершенного строительства	Российская Федерация, 161468, Вологодская область, район Никольский, деревня Зеленцово, дом 56
	Местоположение здания, сооружения, объекта незавершенного строительства	-
	Дополнительные сведения о местоположении	-
6	Иные сведения	

Описание местоположения здания, сооружения, объекта незавершенного строительства на земельном участке

**1. Сведения о характерных точках контура
вид объекта недвижимости (здание, сооружение, объект незавершенного строительства) здание
кадастровый номер (обозначение) : 35:16:0201044:325**

Зона № -

Номер контура	Номера характерных точек контура	Существующие			Уточненные			Метод определения координат	Средняя квадратическая погрешность определения координат характерной точки (Mt), м	Формулы, примененные для расчета средней квадратической погрешности определения координат характерной точки (Mt), м
		Координаты, м		R, м	Координаты, м		R, м			
		X	Y		X	Y				
1	2	3	4	5	6	7	8	9	10	11
-	н15060	-	-	-	425356.96	4273129.44	-	Метод спутниковых геодезических измерений (определений)	0.10	Mt = 0.1, вычислено с помощью программного обеспечения EFT Field Survey
-	н15070	-	-	-	425365.50	4273136.52	-	Метод спутниковых геодезических измерений (определений)	0.10	Mt = 0.1, вычислено с помощью программного обеспечения EFT Field Survey
-	н15080	-	-	-	425358.32	4273145.18	-	Метод спутниковых геодезических измерений (определений)	0.10	Mt = 0.1, вычислено с помощью программного обеспечения EFT Field Survey
-	н15090	-	-	-	425352.81	4273140.61	-	Метод спутниковых геодезических измерений (определений)	0.10	Mt = 0.1, вычислено с помощью программного обеспечения EFT Field Survey
-	н15100	-	-	-	425355.36	4273137.54	-	Метод спутниковых геодезических измерений (определений)	0.10	Mt = 0.1, вычислено с помощью программного обеспечения EFT Field Survey

**1. Сведения о характерных точках контура
вид объекта недвижимости (здание, сооружение, объект незавершенного строительства) здание
кадастровый номер (обозначение) : 35:16:0201044:325**

-	н15110	-	-	-	425352.5 1	4273134. 93	-	Метод спутниковых геодезических измерений (определений)	0.10	Mt = 0.1 , вычислено с помощью программного обеспечения EFT Field Survey
-	н15060	-	-	-	425356.9 6	4273129. 44	-	Метод спутниковых геодезических измерений (определений)	0.10	Mt = 0.1 , вычислено с помощью программного обеспечения EFT Field Survey

2. Характеристики здания, сооружения, объекта незавершенного строительства с кадастровым номером (обозначением): 35:16:0201044:325

№ п/п	Наименование характеристики	Значение характеристики
1	2	3
1	Вид объекта недвижимости	здание
2	Ранее присвоенный государственный учетный номер здания, сооружения, объекта незавершенного строительства (кадастровый, инвентарный или условный номер)	-
3	Кадастровый номер земельного участка (земельных участков), в границах которого (которых) расположено здание, сооружение, объект незавершенного строительства	35:16:0201044:219
4	Номер кадастрового квартала (кадастровых кварталов), в пределах которого (которых) расположено здание, сооружение, объекта незавершенного строительства	35:16:0201044
5	Адрес здания, сооружения, объекта незавершенного строительства	Российская Федерация, 161468, Вологодская область, район Никольский, деревня Зеленцово, дом 69
	Местоположение здания, сооружения, объекта незавершенного строительства	-
	Дополнительные сведения о местоположении	-
6	Иные сведения	

Описание местоположения здания, сооружения, объекта незавершенного строительства на земельном участке

**1. Сведения о характерных точках контура
вид объекта недвижимости (здание, сооружение, объект незавершенного строительства) здание
кадастровый номер (обозначение) : 35:16:0201044:329**

Зона № -

Номер контура	Номера характерных точек контура	Существующие			Уточненные			Метод определения координат	Средняя квадратическая погрешность определения координат характерной точки (Mt), м	Формулы, примененные для расчета средней квадратической погрешности определения координат характерной точки (Mt), м
		Координаты, м		R, м	Координаты, м		R, м			
		X	Y		X	Y				
1	2	3	4	5	6	7	8	9	10	11
-	н15120	-	-	-	425273.42	4273738.38	-	Метод спутниковых геодезических измерений (определений)	0.10	Mt = 0.1, вычислено с помощью программного обеспечения EFT Field Survey
-	н15130	-	-	-	425275.14	4273749.08	-	Метод спутниковых геодезических измерений (определений)	0.10	Mt = 0.1, вычислено с помощью программного обеспечения EFT Field Survey
-	н15140	-	-	-	425272.64	4273749.47	-	Метод спутниковых геодезических измерений (определений)	0.10	Mt = 0.1, вычислено с помощью программного обеспечения EFT Field Survey
-	н15150	-	-	-	425272.96	4273752.09	-	Метод спутниковых геодезических измерений (определений)	0.10	Mt = 0.1, вычислено с помощью программного обеспечения EFT Field Survey
-	н15160	-	-	-	425265.56	4273753.16	-	Метод спутниковых геодезических измерений (определений)	0.10	Mt = 0.1, вычислено с помощью программного обеспечения EFT Field Survey

**1. Сведения о характерных точках контура
вид объекта недвижимости (здание, сооружение, объект незавершенного строительства) здание
кадастровый номер (обозначение) : 35:16:0201044:329**

-	н15170	-	-	-	425263.8 3	4273739. 87	-	Метод спутниковых геодезических измерений (определений)	0.10	Mt = 0.1 , вычислено с помощью программного обеспечения EFT Field Survey
-	н15120	-	-	-	425273.4 2	4273738. 38	-	Метод спутниковых геодезических измерений (определений)	0.10	Mt = 0.1 , вычислено с помощью программного обеспечения EFT Field Survey

2. Характеристики здания, сооружения, объекта незавершенного строительства с кадастровым номером (обозначением): 35:16:0201044:329

№ п/п	Наименование характеристики	Значение характеристики
1	2	3
1	Вид объекта недвижимости	здание
2	Ранее присвоенный государственный учетный номер здания, сооружения, объекта незавершенного строительства (кадастровый, инвентарный или условный номер)	-
3	Кадастровый номер земельного участка (земельных участков), в границах которого (которых) расположено здание, сооружение, объект незавершенного строительства	35:16:0201044:133
4	Номер кадастрового квартала (кадастровых кварталов), в пределах которого (которых) расположено здание, сооружение, объекта незавершенного строительства	35:16:0201044
5	Адрес здания, сооружения, объекта незавершенного строительства	Российская Федерация, Вологодская область, район Никольский, деревня Зеленцово, дом 38
	Местоположение здания, сооружения, объекта незавершенного строительства	-
	Дополнительные сведения о местоположении	-
6	Иные сведения	

Описание местоположения здания, сооружения, объекта незавершенного строительства на земельном участке

**1. Сведения о характерных точках контура
вид объекта недвижимости (здание, сооружение, объект незавершенного строительства) здание
кадастровый номер (обозначение) : 35:16:0201044:335**

Зона № -

Номер контура	Номера характерных точек контура	Существующие			Уточненные			Метод определения координат	Средняя квадратическая погрешность определения координат характерной точки (Mt), м	Формулы, примененные для расчета средней квадратической погрешности определения координат характерной точки (Mt), м
		Координаты, м		R, м	Координаты, м		R, м			
		X	Y		X	Y				
1	2	3	4	5	6	7	8	9	10	11
-	н15180	-	-	-	425238.87	4273708.51	-	Метод спутниковых геодезических измерений (определений)	0.10	Mt = 0.1, вычислено с помощью программного обеспечения EFT Field Survey
-	н15190	-	-	-	425241.23	4273720.00	-	Метод спутниковых геодезических измерений (определений)	0.10	Mt = 0.1, вычислено с помощью программного обеспечения EFT Field Survey
-	н15200	-	-	-	425231.01	4273721.90	-	Метод спутниковых геодезических измерений (определений)	0.10	Mt = 0.1, вычислено с помощью программного обеспечения EFT Field Survey
-	н15210	-	-	-	425228.86	4273710.47	-	Метод спутниковых геодезических измерений (определений)	0.10	Mt = 0.1, вычислено с помощью программного обеспечения EFT Field Survey
-	н15180	-	-	-	425238.87	4273708.51	-	Метод спутниковых геодезических измерений (определений)	0.10	Mt = 0.1, вычислено с помощью программного обеспечения EFT Field Survey

2. Характеристики здания, сооружения, объекта незавершенного строительства с кадастровым номером (обозначением): 35:16:0201044:335

№ п/п	Наименование характеристики	Значение характеристики
1	2	3
1	Вид объекта недвижимости	здание
2	Ранее присвоенный государственный учетный номер здания, сооружения, объекта незавершенного строительства (кадастровый, инвентарный или условный номер)	-
3	Кадастровый номер земельного участка (земельных участков), в границах которого (которых) расположено здание, сооружение, объект незавершенного строительства	35:16:0201044:135
4	Номер кадастрового квартала (кадастровых кварталов), в пределах которого (которых) расположено здание, сооружение, объекта незавершенного строительства	35:16:0201044
5	Адрес здания, сооружения, объекта незавершенного строительства	Российская Федерация, Вологодская область, район Никольский, деревня Зеленцово, дом 38а
	Местоположение здания, сооружения, объекта незавершенного строительства	-
	Дополнительные сведения о местоположении	-
6	Иные сведения	

Описание местоположения здания, сооружения, объекта незавершенного строительства на земельном участке

**1. Сведения о характерных точках контура
вид объекта недвижимости (здание, сооружение, объект незавершенного строительства) здание
кадастровый номер (обозначение) : 35:16:0201044:349**

Зона № -

Номер контура	Номера характерных точек контура	Существующие			Уточненные			Метод определения координат	Средняя квадратическая погрешность определения координат характерной точки (Mt), м	Формулы, примененные для расчета средней квадратической погрешности определения координат характерной точки (Mt), м
		Координаты, м		R, м	Координаты, м		R, м			
		X	Y		X	Y				
1	2	3	4	5	6	7	8	9	10	11
-	n15220	-	-	-	425650.30	4273352.64	-	Метод спутниковых геодезических измерений (определений)	0.10	Mt = 0.1, вычислено с помощью программного обеспечения EFT Field Survey
-	n15230	-	-	-	425644.24	4273370.43	-	Метод спутниковых геодезических измерений (определений)	0.10	Mt = 0.1, вычислено с помощью программного обеспечения EFT Field Survey
-	n15240	-	-	-	425637.38	4273368.10	-	Метод спутниковых геодезических измерений (определений)	0.10	Mt = 0.1, вычислено с помощью программного обеспечения EFT Field Survey
-	n15250	-	-	-	425638.83	4273363.82	-	Метод спутниковых геодезических измерений (определений)	0.10	Mt = 0.1, вычислено с помощью программного обеспечения EFT Field Survey
-	n15260	-	-	-	425636.49	4273362.88	-	Метод спутниковых геодезических измерений (определений)	0.10	Mt = 0.1, вычислено с помощью программного обеспечения EFT Field Survey

**1. Сведения о характерных точках контура
вид объекта недвижимости (здание, сооружение, объект незавершенного строительства) здание
кадастровый номер (обозначение) : 35:16:0201044:349**

-	н15270	-	-	-	425639.16	4273354.78	-	Метод спутниковых геодезических измерений (определений)	0.10	Mt = 0.1 , вычислено с помощью программного обеспечения EFT Field Survey
-	н15280	-	-	-	425637.56	4273354.15	-	Метод спутниковых геодезических измерений (определений)	0.10	Mt = 0.1 , вычислено с помощью программного обеспечения EFT Field Survey
-	н15290	-	-	-	425639.59	4273349.04	-	Метод спутниковых геодезических измерений (определений)	0.10	Mt = 0.1 , вычислено с помощью программного обеспечения EFT Field Survey
-	н15220	-	-	-	425650.30	4273352.64	-	Метод спутниковых геодезических измерений (определений)	0.10	Mt = 0.1 , вычислено с помощью программного обеспечения EFT Field Survey

2. Характеристики здания, сооружения, объекта незавершенного строительства с кадастровым номером (обозначением): 35:16:0201044:349

№ п/п	Наименование характеристики	Значение характеристики
1	2	3
1	Вид объекта недвижимости	здание
2	Ранее присвоенный государственный учетный номер здания, сооружения, объекта незавершенного строительства (кадастровый, инвентарный или условный номер)	-
3	Кадастровый номер земельного участка (земельных участков), в границах которого (которых) расположено здание, сооружение, объект незавершенного строительства	35:16:0201044:268
4	Номер кадастрового квартала (кадастровых кварталов), в пределах которого (которых) расположено здание, сооружение, объекта незавершенного строительства	35:16:0201044
5	Адрес здания, сооружения, объекта незавершенного строительства	Российская Федерация, 161468, Вологодская область, район Никольский, деревня Зеленцово, дом 83, Зеленцовское
	Местоположение здания, сооружения, объекта незавершенного строительства	-
	Дополнительные сведения о местоположении	-
6	Иные сведения	

Описание местоположения здания, сооружения, объекта незавершенного строительства на земельном участке

**1. Сведения о характерных точках контура
вид объекта недвижимости (здание, сооружение, объект незавершенного строительства) здание
кадастровый номер (обозначение) : 35:16:0201044:351**

Зона № -

Номер контура	Номера характерных точек контура	Существующие			Уточненные			Метод определения координат	Средняя квадратическая погрешность определения координат характерной точки (Mt), м	Формулы, примененные для расчета средней квадратической погрешности определения координат характерной точки (Mt), м
		Координаты, м		R, м	Координаты, м		R, м			
		X	Y		X	Y				
1	2	3	4	5	6	7	8	9	10	11
-	n15300	-	-	-	426117.37	4274077.81	-	Метод спутниковых геодезических измерений (определений)	0.10	Mt = 0.1, вычислено с помощью программного обеспечения EFT Field Survey
-	n15310	-	-	-	426128.50	4274095.35	-	Метод спутниковых геодезических измерений (определений)	0.10	Mt = 0.1, вычислено с помощью программного обеспечения EFT Field Survey
-	n15320	-	-	-	426120.14	4274100.46	-	Метод спутниковых геодезических измерений (определений)	0.10	Mt = 0.1, вычислено с помощью программного обеспечения EFT Field Survey
-	n15330	-	-	-	426109.14	4274083.24	-	Метод спутниковых геодезических измерений (определений)	0.10	Mt = 0.1, вычислено с помощью программного обеспечения EFT Field Survey
-	n15300	-	-	-	426117.37	4274077.81	-	Метод спутниковых геодезических измерений (определений)	0.10	Mt = 0.1, вычислено с помощью программного обеспечения EFT Field Survey

2. Характеристики здания, сооружения, объекта незавершенного строительства с кадастровым номером (обозначением): 35:16:0201044:351

№ п/п	Наименование характеристики	Значение характеристики
1	2	3
1	Вид объекта недвижимости	здание
2	Ранее присвоенный государственный учетный номер здания, сооружения, объекта незавершенного строительства (кадастровый, инвентарный или условный номер)	-
3	Кадастровый номер земельного участка (земельных участков), в границах которого (которых) расположено здание, сооружение, объект незавершенного строительства	35:16:0201044:198
4	Номер кадастрового квартала (кадастровых кварталов), в пределах которого (которых) расположено здание, сооружение, объекта незавершенного строительства	35:16:0201044
5	Адрес здания, сооружения, объекта незавершенного строительства	Российская Федерация, 161468, Вологодская область, район Никольский, деревня Зеленцово, дом 126, Зеленцовское
	Местоположение здания, сооружения, объекта незавершенного строительства	-
	Дополнительные сведения о местоположении	-
6	Иные сведения	

Описание местоположения здания, сооружения, объекта незавершенного строительства на земельном участке

**1. Сведения о характерных точках контура
вид объекта недвижимости (здание, сооружение, объект незавершенного строительства) здание
кадастровый номер (обозначение) : 35:16:0201044:353**

Зона № -

Номер контура	Номера характерных точек контура	Существующие			Уточненные			Метод определения координат	Средняя квадратическая погрешность определения координат характерной точки (Mt), м	Формулы, примененные для расчета средней квадратической погрешности определения координат характерной точки (Mt), м
		Координаты, м		R, м	Координаты, м		R, м			
		X	Y		X	Y				
1	2	3	4	5	6	7	8	9	10	11
-	n15340	-	-	-	425486.38	4273951.92	-	Метод спутниковых геодезических измерений (определений)	0.10	Mt = 0.1, вычислено с помощью программного обеспечения EFT Field Survey
-	n15350	-	-	-	425484.80	4273957.34	-	Метод спутниковых геодезических измерений (определений)	0.10	Mt = 0.1, вычислено с помощью программного обеспечения EFT Field Survey
-	n15360	-	-	-	425486.65	4273957.88	-	Метод спутниковых геодезических измерений (определений)	0.10	Mt = 0.1, вычислено с помощью программного обеспечения EFT Field Survey
-	n15370	-	-	-	425484.17	4273966.37	-	Метод спутниковых геодезических измерений (определений)	0.10	Mt = 0.1, вычислено с помощью программного обеспечения EFT Field Survey
-	n15380	-	-	-	425482.42	4273965.86	-	Метод спутниковых геодезических измерений (определений)	0.10	Mt = 0.1, вычислено с помощью программного обеспечения EFT Field Survey

**1. Сведения о характерных точках контура
вид объекта недвижимости (здание, сооружение, объект незавершенного строительства) здание
кадастровый номер (обозначение) : 35:16:0201044:353**

-	н15390	-	-	-	425481.04	4273970.61	-	Метод спутниковых геодезических измерений (определений)	0.10	Mt = 0.1 , вычислено с помощью программного обеспечения EFT Field Survey
-	н15400	-	-	-	425472.86	4273967.96	-	Метод спутниковых геодезических измерений (определений)	0.10	Mt = 0.1 , вычислено с помощью программного обеспечения EFT Field Survey
-	н15410	-	-	-	425478.40	4273949.72	-	Метод спутниковых геодезических измерений (определений)	0.10	Mt = 0.1 , вычислено с помощью программного обеспечения EFT Field Survey
-	н15340	-	-	-	425486.38	4273951.92	-	Метод спутниковых геодезических измерений (определений)	0.10	Mt = 0.1 , вычислено с помощью программного обеспечения EFT Field Survey

2. Характеристики здания, сооружения, объекта незавершенного строительства с кадастровым номером (обозначением): 35:16:0201044:353

№ п/п	Наименование характеристики	Значение характеристики
1	2	3
1	Вид объекта недвижимости	здание
2	Ранее присвоенный государственный учетный номер здания, сооружения, объекта незавершенного строительства (кадастровый, инвентарный или условный номер)	-
3	Кадастровый номер земельного участка (земельных участков), в границах которого (которых) расположено здание, сооружение, объект незавершенного строительства	35:16:0201044:49
4	Номер кадастрового квартала (кадастровых кварталов), в пределах которого (которых) расположено здание, сооружение, объекта незавершенного строительства	35:16:0201044
5	Адрес здания, сооружения, объекта незавершенного строительства	Российская Федерация, 161468, Вологодская область, район Никольский, деревня Зеленцово, дом 14, Зеленцовское
	Местоположение здания, сооружения, объекта незавершенного строительства	-
	Дополнительные сведения о местоположении	-
6	Иные сведения	

Описание местоположения здания, сооружения, объекта незавершенного строительства на земельном участке

**1. Сведения о характерных точках контура
вид объекта недвижимости (здание, сооружение, объект незавершенного строительства) здание
кадастровый номер (обозначение) : 35:16:0201044:354**

Зона № -

Номер контура	Номера характерных точек контура	Существующие			Уточненные			Метод определения координат	Средняя квадратическая погрешность определения координат характерной точки (Mt), м	Формулы, примененные для расчета средней квадратической погрешности определения координат характерной точки (Mt), м
		Координаты, м		R, м	Координаты, м		R, м			
		X	Y		X	Y				
1	2	3	4	5	6	7	8	9	10	11
-	n15420	-	-	-	425742.22	4273695.99	-	Метод спутниковых геодезических измерений (определений)	0.10	Mt = 0.1, вычислено с помощью программного обеспечения EFT Field Survey
-	n15430	-	-	-	425740.45	4273707.95	-	Метод спутниковых геодезических измерений (определений)	0.10	Mt = 0.1, вычислено с помощью программного обеспечения EFT Field Survey
-	n15440	-	-	-	425735.40	4273707.22	-	Метод спутниковых геодезических измерений (определений)	0.10	Mt = 0.1, вычислено с помощью программного обеспечения EFT Field Survey
-	n15450	-	-	-	425735.69	4273705.19	-	Метод спутниковых геодезических измерений (определений)	0.10	Mt = 0.1, вычислено с помощью программного обеспечения EFT Field Survey
-	n15460	-	-	-	425727.16	4273704.21	-	Метод спутниковых геодезических измерений (определений)	0.10	Mt = 0.1, вычислено с помощью программного обеспечения EFT Field Survey

**1. Сведения о характерных точках контура
вид объекта недвижимости (здание, сооружение, объект незавершенного строительства) здание
кадастровый номер (обозначение) : 35:16:0201044:354**

-	н15470	-	-	-	425728.0 6	4273697. 71	-	Метод спутниковых геодезических измерений (определений)	0.10	Mt = 0.1 , вычислено с помощью программного обеспечения EFT Field Survey
-	н15480	-	-	-	425732.2 7	4273698. 33	-	Метод спутниковых геодезических измерений (определений)	0.10	Mt = 0.1 , вычислено с помощью программного обеспечения EFT Field Survey
-	н15490	-	-	-	425732.7 8	4273694. 51	-	Метод спутниковых геодезических измерений (определений)	0.10	Mt = 0.1 , вычислено с помощью программного обеспечения EFT Field Survey
-	н15420	-	-	-	425742.2 2	4273695. 99	-	Метод спутниковых геодезических измерений (определений)	0.10	Mt = 0.1 , вычислено с помощью программного обеспечения EFT Field Survey

2. Характеристики здания, сооружения, объекта незавершенного строительства с кадастровым номером (обозначением): 35:16:0201044:354

№ п/п	Наименование характеристики	Значение характеристики
1	2	3
1	Вид объекта недвижимости	здание
2	Ранее присвоенный государственный учетный номер здания, сооружения, объекта незавершенного строительства (кадастровый, инвентарный или условный номер)	-
3	Кадастровый номер земельного участка (земельных участков), в границах которого (которых) расположено здание, сооружение, объект незавершенного строительства	35:16:0201044:149
4	Номер кадастрового квартала (кадастровых кварталов), в пределах которого (которых) расположено здание, сооружение, объекта незавершенного строительства	35:16:0201044
5	Адрес здания, сооружения, объекта незавершенного строительства	Российская Федерация, 161468, Вологодская область, район Никольский, деревня Зеленцово, дом 96, Зеленцовское
	Местоположение здания, сооружения, объекта незавершенного строительства	-
	Дополнительные сведения о местоположении	-
6	Иные сведения	

Описание местоположения здания, сооружения, объекта незавершенного строительства на земельном участке

**1. Сведения о характерных точках контура
вид объекта недвижимости (здание, сооружение, объект незавершенного строительства) здание
кадастровый номер (обозначение) : 35:16:0201044:355**

Зона № -

Номер контура	Номера характерных точек контура	Существующие			Уточненные			Метод определения координат	Средняя квадратическая погрешность определения координат характерной точки (Mt), м	Формулы, примененные для расчета средней квадратической погрешности определения координат характерной точки (Mt), м
		Координаты, м		R, м	Координаты, м		R, м			
		X	Y		X	Y				
1	2	3	4	5	6	7	8	9	10	11
-	n15500	-	-	-	425709.93	4273790.15	-	Метод спутниковых геодезических измерений (определений)	0.10	Mt = 0.1, вычислено с помощью программного обеспечения EFT Field Survey
-	n15510	-	-	-	425711.25	4273779.00	-	Метод спутниковых геодезических измерений (определений)	0.10	Mt = 0.1, вычислено с помощью программного обеспечения EFT Field Survey
-	n15520	-	-	-	425718.17	4273779.88	-	Метод спутниковых геодезических измерений (определений)	0.10	Mt = 0.1, вычислено с помощью программного обеспечения EFT Field Survey
-	n15530	-	-	-	425718.37	4273778.27	-	Метод спутниковых геодезических измерений (определений)	0.10	Mt = 0.1, вычислено с помощью программного обеспечения EFT Field Survey
-	n15540	-	-	-	425721.43	4273778.62	-	Метод спутниковых геодезических измерений (определений)	0.10	Mt = 0.1, вычислено с помощью программного обеспечения EFT Field Survey

**1. Сведения о характерных точках контура
вид объекта недвижимости (здание, сооружение, объект незавершенного строительства) здание
кадастровый номер (обозначение) : 35:16:0201044:355**

-	н15550	-	-	-	425721.26	4273780.03	-	Метод спутниковых геодезических измерений (определений)	0.10	Mt = 0.1 , вычислено с помощью программного обеспечения EFT Field Survey
-	н15560	-	-	-	425727.60	4273780.61	-	Метод спутниковых геодезических измерений (определений)	0.10	Mt = 0.1 , вычислено с помощью программного обеспечения EFT Field Survey
-	н15570	-	-	-	425726.59	4273791.73	-	Метод спутниковых геодезических измерений (определений)	0.10	Mt = 0.1 , вычислено с помощью программного обеспечения EFT Field Survey
-	н15500	-	-	-	425709.93	4273790.15	-	Метод спутниковых геодезических измерений (определений)	0.10	Mt = 0.1 , вычислено с помощью программного обеспечения EFT Field Survey

2. Характеристики здания, сооружения, объекта незавершенного строительства с кадастровым номером (обозначением): 35:16:0201044:355

№ п/п	Наименование характеристики	Значение характеристики
1	2	3
1	Вид объекта недвижимости	здание
2	Ранее присвоенный государственный учетный номер здания, сооружения, объекта незавершенного строительства (кадастровый, инвентарный или условный номер)	-
3	Кадастровый номер земельного участка (земельных участков), в границах которого (которых) расположено здание, сооружение, объект незавершенного строительства	35:16:0201044:124
4	Номер кадастрового квартала (кадастровых кварталов), в пределах которого (которых) расположено здание, сооружение, объекта незавершенного строительства	35:16:0201044
5	Адрес здания, сооружения, объекта незавершенного строительства	Российская Федерация, 161468, Вологодская область, район Никольский, деревня Зеленцово, дом 103, Зеленцовское
	Местоположение здания, сооружения, объекта незавершенного строительства	-
	Дополнительные сведения о местоположении	-
6	Иные сведения	

Описание местоположения здания, сооружения, объекта незавершенного строительства на земельном участке

**1. Сведения о характерных точках контура
вид объекта недвижимости (здание, сооружение, объект незавершенного строительства) здание
кадастровый номер (обозначение) : 35:16:0201044:356**

Зона № -

Номер контура	Номера характерных точек контура	Существующие			Уточненные			Метод определения координат	Средняя квадратическая погрешность определения координат характерной точки (Mt), м	Формулы, примененные для расчета средней квадратической погрешности определения координат характерной точки (Mt), м
		Координаты, м		R, м	Координаты, м		R, м			
		X	Y		X	Y				
1	2	3	4	5	6	7	8	9	10	11
-	n15580	-	-	-	425282.88	4272897.31	-	Метод спутниковых геодезических измерений (определений)	0.10	Mt = 0.1, вычислено с помощью программного обеспечения EFT Field Survey
-	n15590	-	-	-	425277.50	4272906.35	-	Метод спутниковых геодезических измерений (определений)	0.10	Mt = 0.1, вычислено с помощью программного обеспечения EFT Field Survey
-	n15600	-	-	-	425274.79	4272904.84	-	Метод спутниковых геодезических измерений (определений)	0.10	Mt = 0.1, вычислено с помощью программного обеспечения EFT Field Survey
-	n15610	-	-	-	425273.39	4272907.37	-	Метод спутниковых геодезических измерений (определений)	0.10	Mt = 0.1, вычислено с помощью программного обеспечения EFT Field Survey
-	n15620	-	-	-	425267.39	4272903.82	-	Метод спутниковых геодезических измерений (определений)	0.10	Mt = 0.1, вычислено с помощью программного обеспечения EFT Field Survey

**1. Сведения о характерных точках контура
вид объекта недвижимости (здание, сооружение, объект незавершенного строительства) здание
кадастровый номер (обозначение) : 35:16:0201044:356**

-	н15630	-	-	-	425272.8 3	4272894. 87	-	Метод спутниковых геодезических измерений (определений)	0.10	Mt = 0.1 , вычислено с помощью программного обеспечения EFT Field Survey
-	н15640	-	-	-	425271.3 3	4272893. 95	-	Метод спутниковых геодезических измерений (определений)	0.10	Mt = 0.1 , вычислено с помощью программного обеспечения EFT Field Survey
-	н15650	-	-	-	425272.8 8	4272891. 50	-	Метод спутниковых геодезических измерений (определений)	0.10	Mt = 0.1 , вычислено с помощью программного обеспечения EFT Field Survey
-	н15580	-	-	-	425282.8 8	4272897. 31	-	Метод спутниковых геодезических измерений (определений)	0.10	Mt = 0.1 , вычислено с помощью программного обеспечения EFT Field Survey

2. Характеристики здания, сооружения, объекта незавершенного строительства с кадастровым номером (обозначением): 35:16:0201044:356

№ п/п	Наименование характеристики	Значение характеристики
1	2	3
1	Вид объекта недвижимости	здание
2	Ранее присвоенный государственный учетный номер здания, сооружения, объекта незавершенного строительства (кадастровый, инвентарный или условный номер)	-
3	Кадастровый номер земельного участка (земельных участков), в границах которого (которых) расположено здание, сооружение, объект незавершенного строительства	35:16:0201044:222
4	Номер кадастрового квартала (кадастровых кварталов), в пределах которого (которых) расположено здание, сооружение, объекта незавершенного строительства	35:16:0201044
5	Адрес здания, сооружения, объекта незавершенного строительства	-
	Местоположение здания, сооружения, объекта незавершенного строительства	Российская Федерация, 161468, Вологодская область, район Никольский, деревня Зеленцово, дом 63, Зеленцовское
	Дополнительные сведения о местоположении	-
6	Иные сведения	

Описание местоположения здания, сооружения, объекта незавершенного строительства на земельном участке

**1. Сведения о характерных точках контура
вид объекта недвижимости (здание, сооружение, объект незавершенного строительства) здание
кадастровый номер (обозначение) : 35:16:0201044:357**

Зона № -

Номер контура	Номера характерных точек контура	Существующие			Уточненные			Метод определения координат	Средняя квадратическая погрешность определения координат характерной точки (Mt), м	Формулы, примененные для расчета средней квадратической погрешности определения координат характерной точки (Mt), м
		Координаты, м		R, м	Координаты, м		R, м			
		X	Y		X	Y				
1	2	3	4	5	6	7	8	9	10	11
-	n15660	-	-	-	425471.32	4273741.72	-	Метод спутниковых геодезических измерений (определений)	0.10	Mt = 0.1, вычислено с помощью программного обеспечения EFT Field Survey
-	n15670	-	-	-	425471.69	4273753.03	-	Метод спутниковых геодезических измерений (определений)	0.10	Mt = 0.1, вычислено с помощью программного обеспечения EFT Field Survey
-	n15680	-	-	-	425460.97	4273753.38	-	Метод спутниковых геодезических измерений (определений)	0.10	Mt = 0.1, вычислено с помощью программного обеспечения EFT Field Survey
-	n15690	-	-	-	425460.60	4273742.07	-	Метод спутниковых геодезических измерений (определений)	0.10	Mt = 0.1, вычислено с помощью программного обеспечения EFT Field Survey
-	n15660	-	-	-	425471.32	4273741.72	-	Метод спутниковых геодезических измерений (определений)	0.10	Mt = 0.1, вычислено с помощью программного обеспечения EFT Field Survey

2. Характеристики здания, сооружения, объекта незавершенного строительства с кадастровым номером (обозначением): 35:16:0201044:357

№ п/п	Наименование характеристики	Значение характеристики
1	2	3
1	Вид объекта недвижимости	здание
2	Ранее присвоенный государственный учетный номер здания, сооружения, объекта незавершенного строительства (кадастровый, инвентарный или условный номер)	-
3	Кадастровый номер земельного участка (земельных участков), в границах которого (которых) расположено здание, сооружение, объект незавершенного строительства	35:16:0201044:94
4	Номер кадастрового квартала (кадастровых кварталов), в пределах которого (которых) расположено здание, сооружение, объекта незавершенного строительства	35:16:0201044
5	Адрес здания, сооружения, объекта незавершенного строительства	Российская Федерация, Вологодская область, район Никольский, деревня Зеленцово, дом 28
	Местоположение здания, сооружения, объекта незавершенного строительства	-
	Дополнительные сведения о местоположении	-
6	Иные сведения	

Описание местоположения здания, сооружения, объекта незавершенного строительства на земельном участке

**1. Сведения о характерных точках контура
вид объекта недвижимости (здание, сооружение, объект незавершенного строительства) здание
кадастровый номер (обозначение) : 35:16:0201044:358**

Зона № -

Номер контура	Номера характерных точек контура	Существующие			Уточненные			Метод определения координат	Средняя квадратическая погрешность определения координат характерной точки (Mt), м	Формулы, примененные для расчета средней квадратической погрешности определения координат характерной точки (Mt), м
		Координаты, м		R, м	Координаты, м		R, м			
		X	Y		X	Y				
1	2	3	4	5	6	7	8	9	10	11
-	н15700	-	-	-	425296.56	4273495.43	-	Метод спутниковых геодезических измерений (определений)	0.10	Mt = 0.1, вычислено с помощью программного обеспечения EFT Field Survey
-	н15710	-	-	-	425294.26	4273507.33	-	Метод спутниковых геодезических измерений (определений)	0.10	Mt = 0.1, вычислено с помощью программного обеспечения EFT Field Survey
-	н15720	-	-	-	425282.72	4273504.43	-	Метод спутниковых геодезических измерений (определений)	0.10	Mt = 0.1, вычислено с помощью программного обеспечения EFT Field Survey
-	н15730	-	-	-	425283.41	4273501.90	-	Метод спутниковых геодезических измерений (определений)	0.10	Mt = 0.1, вычислено с помощью программного обеспечения EFT Field Survey
-	н15740	-	-	-	425279.61	4273500.84	-	Метод спутниковых геодезических измерений (определений)	0.10	Mt = 0.1, вычислено с помощью программного обеспечения EFT Field Survey

**1. Сведения о характерных точках контура
вид объекта недвижимости (здание, сооружение, объект незавершенного строительства) здание
кадастровый номер (обозначение) : 35:16:0201044:358**

-	н15750	-	-	-	425281.87	4273491.81	-	Метод спутниковых геодезических измерений (определений)	0.10	Mt = 0.1 , вычислено с помощью программного обеспечения EFT Field Survey
-	н15700	-	-	-	425296.56	4273495.43	-	Метод спутниковых геодезических измерений (определений)	0.10	Mt = 0.1 , вычислено с помощью программного обеспечения EFT Field Survey

2. Характеристики здания, сооружения, объекта незавершенного строительства с кадастровым номером (обозначением): 35:16:0201044:358

№ п/п	Наименование характеристики	Значение характеристики
1	2	3
1	Вид объекта недвижимости	здание
2	Ранее присвоенный государственный учетный номер здания, сооружения, объекта незавершенного строительства (кадастровый, инвентарный или условный номер)	-
3	Кадастровый номер земельного участка (земельных участков), в границах которого (которых) расположено здание, сооружение, объект незавершенного строительства	35:16:0201044:148
4	Номер кадастрового квартала (кадастровых кварталов), в пределах которого (которых) расположено здание, сооружение, объекта незавершенного строительства	35:16:0201044
5	Адрес здания, сооружения, объекта незавершенного строительства	Российская Федерация, 161468, Вологодская область, район Никольский, деревня Зеленцово, дом 50, Зеленцовское
	Местоположение здания, сооружения, объекта незавершенного строительства	-
	Дополнительные сведения о местоположении	-
6	Иные сведения	

Описание местоположения здания, сооружения, объекта незавершенного строительства на земельном участке

**1. Сведения о характерных точках контура
вид объекта недвижимости (здание, сооружение, объект незавершенного строительства) здание
кадастровый номер (обозначение) : 35:16:0201044:359**

Зона № -

Номер контура	Номера характерных точек контура	Существующие			Уточненные			Метод определения координат	Средняя квадратическая погрешность определения координат характерной точки (Mt), м	Формулы, примененные для расчета средней квадратической погрешности определения координат характерной точки (Mt), м
		Координаты, м		R, м	Координаты, м		R, м			
		X	Y		X	Y				
1	2	3	4	5	6	7	8	9	10	11
-	н15760	-	-	-	425421.82	4273055.17	-	Метод спутниковых геодезических измерений (определений)	0.10	Mt = 0.1, вычислено с помощью программного обеспечения EFT Field Survey
-	н15770	-	-	-	425439.30	4273059.47	-	Метод спутниковых геодезических измерений (определений)	0.10	Mt = 0.1, вычислено с помощью программного обеспечения EFT Field Survey
-	н15780	-	-	-	425436.69	4273069.82	-	Метод спутниковых геодезических измерений (определений)	0.10	Mt = 0.1, вычислено с помощью программного обеспечения EFT Field Survey
-	н15790	-	-	-	425428.82	4273068.16	-	Метод спутниковых геодезических измерений (определений)	0.10	Mt = 0.1, вычислено с помощью программного обеспечения EFT Field Survey
-	н15800	-	-	-	425429.26	4273066.08	-	Метод спутниковых геодезических измерений (определений)	0.10	Mt = 0.1, вычислено с помощью программного обеспечения EFT Field Survey

**1. Сведения о характерных точках контура
вид объекта недвижимости (здание, сооружение, объект незавершенного строительства) здание
кадастровый номер (обозначение) : 35:16:0201044:359**

-	н15810	-	-	-	425425.1 0	4273065. 20	-	Метод спутниковых геодезических измерений (определений)	0.10	Mt = 0.1 , вычислено с помощью программного обеспечения EFT Field Survey
-	н15820	-	-	-	425425.4 1	4273063. 75	-	Метод спутниковых геодезических измерений (определений)	0.10	Mt = 0.1 , вычислено с помощью программного обеспечения EFT Field Survey
-	н15830	-	-	-	425420.2 7	4273062. 31	-	Метод спутниковых геодезических измерений (определений)	0.10	Mt = 0.1 , вычислено с помощью программного обеспечения EFT Field Survey
-	н15760	-	-	-	425421.8 2	4273055. 17	-	Метод спутниковых геодезических измерений (определений)	0.10	Mt = 0.1 , вычислено с помощью программного обеспечения EFT Field Survey

2. Характеристики здания, сооружения, объекта незавершенного строительства с кадастровым номером (обозначением): 35:16:0201044:359

№ п/п	Наименование характеристики	Значение характеристики
1	2	3
1	Вид объекта недвижимости	здание
2	Ранее присвоенный государственный учетный номер здания, сооружения, объекта незавершенного строительства (кадастровый, инвентарный или условный номер)	-
3	Кадастровый номер земельного участка (земельных участков), в границах которого (которых) расположено здание, сооружение, объект незавершенного строительства	35:16:0201044:234
4	Номер кадастрового квартала (кадастровых кварталов), в пределах которого (которых) расположено здание, сооружение, объекта незавершенного строительства	35:16:0201044
5	Адрес здания, сооружения, объекта незавершенного строительства	Российская Федерация, 161468, Вологодская область, район Никольский, деревня Зеленцово, дом 70, Зеленцовское
	Местоположение здания, сооружения, объекта незавершенного строительства	-
	Дополнительные сведения о местоположении	-
6	Иные сведения	

Описание местоположения здания, сооружения, объекта незавершенного строительства на земельном участке

**1. Сведения о характерных точках контура
вид объекта недвижимости (здание, сооружение, объект незавершенного строительства) здание
кадастровый номер (обозначение) : 35:16:0201044:361**

Зона № -

Номер контура	Номера характерных точек контура	Существующие			Уточненные			Метод определения координат	Средняя квадратическая погрешность определения координат характерной точки (Mt), м	Формулы, примененные для расчета средней квадратической погрешности определения координат характерной точки (Mt), м
		Координаты, м		R, м	Координаты, м		R, м			
		X	Y		X	Y				
1	2	3	4	5	6	7	8	9	10	11
-	n15840	-	-	-	425438.94	4273279.87	-	Метод спутниковых геодезических измерений (определений)	0.10	Mt = 0.1, вычислено с помощью программного обеспечения EFT Field Survey
-	n15850	-	-	-	425445.63	4273283.13	-	Метод спутниковых геодезических измерений (определений)	0.10	Mt = 0.1, вычислено с помощью программного обеспечения EFT Field Survey
-	n15860	-	-	-	425443.25	4273288.15	-	Метод спутниковых геодезических измерений (определений)	0.10	Mt = 0.1, вычислено с помощью программного обеспечения EFT Field Survey
-	n15870	-	-	-	425444.65	4273288.81	-	Метод спутниковых геодезических измерений (определений)	0.10	Mt = 0.1, вычислено с помощью программного обеспечения EFT Field Survey
-	n15880	-	-	-	425442.58	4273293.19	-	Метод спутниковых геодезических измерений (определений)	0.10	Mt = 0.1, вычислено с помощью программного обеспечения EFT Field Survey

**1. Сведения о характерных точках контура
вид объекта недвижимости (здание, сооружение, объект незавершенного строительства) здание
кадастровый номер (обозначение) : 35:16:0201044:361**

-	н15890	-	-	-	425441.05	4273292.47	-	Метод спутниковых геодезических измерений (определений)	0.10	Mt = 0.1 , вычислено с помощью программного обеспечения EFT Field Survey
-	н15900	-	-	-	425438.85	4273297.11	-	Метод спутниковых геодезических измерений (определений)	0.10	Mt = 0.1 , вычислено с помощью программного обеспечения EFT Field Survey
-	н15910	-	-	-	425432.14	4273293.61	-	Метод спутниковых геодезических измерений (определений)	0.10	Mt = 0.1 , вычислено с помощью программного обеспечения EFT Field Survey
-	н15840	-	-	-	425438.94	4273279.87	-	Метод спутниковых геодезических измерений (определений)	0.10	Mt = 0.1 , вычислено с помощью программного обеспечения EFT Field Survey

2. Характеристики здания, сооружения, объекта незавершенного строительства с кадастровым номером (обозначением): 35:16:0201044:361

№ п/п	Наименование характеристики	Значение характеристики
1	2	3
1	Вид объекта недвижимости	здание
2	Ранее присвоенный государственный учетный номер здания, сооружения, объекта незавершенного строительства (кадастровый, инвентарный или условный номер)	-
3	Кадастровый номер земельного участка (земельных участков), в границах которого (которых) расположено здание, сооружение, объект незавершенного строительства	35:16:0201044:212
4	Номер кадастрового квартала (кадастровых кварталов), в пределах которого (которых) расположено здание, сооружение, объекта незавершенного строительства	35:16:0201044
5	Адрес здания, сооружения, объекта незавершенного строительства	Российская Федерация, 161468, Вологодская область, район Никольский, деревня Зеленцово, дом 54, Зеленцовское
	Местоположение здания, сооружения, объекта незавершенного строительства	-
	Дополнительные сведения о местоположении	-
6	Иные сведения	

Описание местоположения здания, сооружения, объекта незавершенного строительства на земельном участке

**1. Сведения о характерных точках контура
вид объекта недвижимости (здание, сооружение, объект незавершенного строительства) здание
кадастровый номер (обозначение) : 35:16:0201044:362**

Зона № -

Номер контура	Номера характерных точек контура	Существующие			Уточненные			Метод определения координат	Средняя квадратическая погрешность определения координат характерной точки (Mt), м	Формулы, примененные для расчета средней квадратической погрешности определения координат характерной точки (Mt), м
		Координаты, м		R, м	Координаты, м		R, м			
		X	Y		X	Y				
1	2	3	4	5	6	7	8	9	10	11
-	н15920	-	-	-	425265.77	4272817.26	-	Метод спутниковых геодезических измерений (определений)	0.10	Mt = 0.1, вычислено с помощью программного обеспечения EFT Field Survey
-	н15930	-	-	-	425258.18	4272826.59	-	Метод спутниковых геодезических измерений (определений)	0.10	Mt = 0.1, вычислено с помощью программного обеспечения EFT Field Survey
-	н15940	-	-	-	425251.60	4272821.55	-	Метод спутниковых геодезических измерений (определений)	0.10	Mt = 0.1, вычислено с помощью программного обеспечения EFT Field Survey
-	н15950	-	-	-	425256.33	4272815.45	-	Метод спутниковых геодезических измерений (определений)	0.10	Mt = 0.1, вычислено с помощью программного обеспечения EFT Field Survey
-	н15960	-	-	-	425253.67	4272813.39	-	Метод спутниковых геодезических измерений (определений)	0.10	Mt = 0.1, вычислено с помощью программного обеспечения EFT Field Survey

**1. Сведения о характерных точках контура
вид объекта недвижимости (здание, сооружение, объект незавершенного строительства) здание
кадастровый номер (обозначение) : 35:16:0201044:362**

-	н15970	-	-	-	425255.88	4272810.25	-	Метод спутниковых геодезических измерений (определений)	0.10	Mt = 0.1 , вычислено с помощью программного обеспечения EFT Field Survey
-	н15920	-	-	-	425265.77	4272817.26	-	Метод спутниковых геодезических измерений (определений)	0.10	Mt = 0.1 , вычислено с помощью программного обеспечения EFT Field Survey

2. Характеристики здания, сооружения, объекта незавершенного строительства с кадастровым номером (обозначением): 35:16:0201044:362

№ п/п	Наименование характеристики	Значение характеристики
1	2	3
1	Вид объекта недвижимости	здание
2	Ранее присвоенный государственный учетный номер здания, сооружения, объекта незавершенного строительства (кадастровый, инвентарный или условный номер)	-
3	Кадастровый номер земельного участка (земельных участков), в границах которого (которых) расположено здание, сооружение, объект незавершенного строительства	35:16:0201044:250
4	Номер кадастрового квартала (кадастровых кварталов), в пределах которого (которых) расположено здание, сооружение, объекта незавершенного строительства	35:16:0201044
5	Адрес здания, сооружения, объекта незавершенного строительства	Российская Федерация, 161468, Вологодская область, район Никольский, деревня Зеленцово, дом 66, Зеленцовское
	Местоположение здания, сооружения, объекта незавершенного строительства	-
	Дополнительные сведения о местоположении	-
6	Иные сведения	

Описание местоположения здания, сооружения, объекта незавершенного строительства на земельном участке

**1. Сведения о характерных точках контура
вид объекта недвижимости (здание, сооружение, объект незавершенного строительства) здание
кадастровый номер (обозначение) : 35:16:0201044:363**

Зона № -

Номер контура	Номера характерных точек контура	Существующие			Уточненные			Метод определения координат	Средняя квадратическая погрешность определения координат характерной точки (Mt), м	Формулы, примененные для расчета средней квадратической погрешности определения координат характерной точки (Mt), м
		Координаты, м		R, м	Координаты, м		R, м			
		X	Y		X	Y				
1	2	3	4	5	6	7	8	9	10	11
-	н15980	-	-	-	425462.63	4273814.39	-	Метод спутниковых геодезических измерений (определений)	0.10	Mt = 0.1, вычислено с помощью программного обеспечения EFT Field Survey
-	н15990	-	-	-	425465.21	4273829.53	-	Метод спутниковых геодезических измерений (определений)	0.10	Mt = 0.1, вычислено с помощью программного обеспечения EFT Field Survey
-	н16000	-	-	-	425458.14	4273830.73	-	Метод спутниковых геодезических измерений (определений)	0.10	Mt = 0.1, вычислено с помощью программного обеспечения EFT Field Survey
-	н16010	-	-	-	425458.06	4273830.03	-	Метод спутниковых геодезических измерений (определений)	0.10	Mt = 0.1, вычислено с помощью программного обеспечения EFT Field Survey
-	н16020	-	-	-	425455.08	4273830.38	-	Метод спутниковых геодезических измерений (определений)	0.10	Mt = 0.1, вычислено с помощью программного обеспечения EFT Field Survey

**1. Сведения о характерных точках контура
вид объекта недвижимости (здание, сооружение, объект незавершенного строительства) здание
кадастровый номер (обозначение) : 35:16:0201044:363**

-	н16030	-	-	-	425454.5 4	4273825. 72	-	Метод спутниковых геодезических измерений (определений)	0.10	Mt = 0.1 , вычислено с помощью программного обеспечения EFT Field Survey
-	н16040	-	-	-	425457.2 9	4273825. 40	-	Метод спутниковых геодезических измерений (определений)	0.10	Mt = 0.1 , вычислено с помощью программного обеспечения EFT Field Survey
-	н16050	-	-	-	425455.8 4	4273815. 45	-	Метод спутниковых геодезических измерений (определений)	0.10	Mt = 0.1 , вычислено с помощью программного обеспечения EFT Field Survey
-	н15980	-	-	-	425462.6 3	4273814. 39	-	Метод спутниковых геодезических измерений (определений)	0.10	Mt = 0.1 , вычислено с помощью программного обеспечения EFT Field Survey

2. Характеристики здания, сооружения, объекта незавершенного строительства с кадастровым номером (обозначением): 35:16:0201044:363

№ п/п	Наименование характеристики	Значение характеристики
1	2	3
1	Вид объекта недвижимости	здание
2	Ранее присвоенный государственный учетный номер здания, сооружения, объекта незавершенного строительства (кадастровый, инвентарный или условный номер)	-
3	Кадастровый номер земельного участка (земельных участков), в границах которого (которых) расположено здание, сооружение, объект незавершенного строительства	35:16:0201044:61
4	Номер кадастрового квартала (кадастровых кварталов), в пределах которого (которых) расположено здание, сооружение, объекта незавершенного строительства	35:16:0201044
5	Адрес здания, сооружения, объекта незавершенного строительства	Российская Федерация, 161468, Вологодская область, район Никольский, деревня Зеленцово, дом 32, Зеленцовское
	Местоположение здания, сооружения, объекта незавершенного строительства	-
	Дополнительные сведения о местоположении	-
6	Иные сведения	

Описание местоположения здания, сооружения, объекта незавершенного строительства на земельном участке

**1. Сведения о характерных точках контура
вид объекта недвижимости (здание, сооружение, объект незавершенного строительства) здание
кадастровый номер (обозначение) : 35:16:0201044:369**

Зона № -

Номер контура	Номера характерных точек контура	Существующие			Уточненные			Метод определения координат	Средняя квадратическая погрешность определения координат характерной точки (Mt), м	Формулы, примененные для расчета средней квадратической погрешности определения координат характерной точки (Mt), м
		Координаты, м		R, м	Координаты, м		R, м			
		X	Y		X	Y				
1	2	3	4	5	6	7	8	9	10	11
-	н16060	-	-	-	425313.68	4273085.31	-	Метод спутниковых геодезических измерений (определений)	0.10	Mt = 0.1, вычислено с помощью программного обеспечения EFT Field Survey
-	н16070	-	-	-	425310.78	4273103.70	-	Метод спутниковых геодезических измерений (определений)	0.10	Mt = 0.1, вычислено с помощью программного обеспечения EFT Field Survey
-	н16080	-	-	-	425303.68	4273102.58	-	Метод спутниковых геодезических измерений (определений)	0.10	Mt = 0.1, вычислено с помощью программного обеспечения EFT Field Survey
-	н16090	-	-	-	425304.42	4273097.88	-	Метод спутниковых геодезических измерений (определений)	0.10	Mt = 0.1, вычислено с помощью программного обеспечения EFT Field Survey
-	н16100	-	-	-	425302.49	4273097.62	-	Метод спутниковых геодезических измерений (определений)	0.10	Mt = 0.1, вычислено с помощью программного обеспечения EFT Field Survey

**1. Сведения о характерных точках контура
вид объекта недвижимости (здание, сооружение, объект незавершенного строительства) здание
кадастровый номер (обозначение) : 35:16:0201044:369**

-	н16110	-	-	-	425303.8 5	4273089. 46	-	Метод спутниковых геодезических измерений (определений)	0.10	Mt = 0.1 , вычислено с помощью программного обеспечения EFT Field Survey
-	н16120	-	-	-	425305.6 9	4273089. 74	-	Метод спутниковых геодезических измерений (определений)	0.10	Mt = 0.1 , вычислено с помощью программного обеспечения EFT Field Survey
-	н16130	-	-	-	425306.6 5	4273083. 95	-	Метод спутниковых геодезических измерений (определений)	0.10	Mt = 0.1 , вычислено с помощью программного обеспечения EFT Field Survey
-	н16060	-	-	-	425313.6 8	4273085. 31	-	Метод спутниковых геодезических измерений (определений)	0.10	Mt = 0.1 , вычислено с помощью программного обеспечения EFT Field Survey

2. Характеристики здания, сооружения, объекта незавершенного строительства с кадастровым номером (обозначением): 35:16:0201044:369

№ п/п	Наименование характеристики	Значение характеристики
1	2	3
1	Вид объекта недвижимости	здание
2	Ранее присвоенный государственный учетный номер здания, сооружения, объекта незавершенного строительства (кадастровый, инвентарный или условный номер)	-
3	Кадастровый номер земельного участка (земельных участков), в границах которого (которых) расположено здание, сооружение, объект незавершенного строительства	35:16:0201044:238
4	Номер кадастрового квартала (кадастровых кварталов), в пределах которого (которых) расположено здание, сооружение, объекта незавершенного строительства	35:16:0201044
5	Адрес здания, сооружения, объекта незавершенного строительства	Российская Федерация, 161468, Вологодская область, район Никольский, деревня Зеленцово, дом 60, Зеленцовское
	Местоположение здания, сооружения, объекта незавершенного строительства	-
	Дополнительные сведения о местоположении	-
6	Иные сведения	

Описание местоположения здания, сооружения, объекта незавершенного строительства на земельном участке

**1. Сведения о характерных точках контура
вид объекта недвижимости (здание, сооружение, объект незавершенного строительства) здание
кадастровый номер (обозначение) : 35:16:0201044:371**

Зона № -

Номер контура	Номера характерных точек контура	Существующие			Уточненные			Метод определения координат	Средняя квадратическая погрешность определения координат характерной точки (Mt), м	Формулы, примененные для расчета средней квадратической погрешности определения координат характерной точки (Mt), м
		Координаты, м		R, м	Координаты, м		R, м			
		X	Y		X	Y				
1	2	3	4	5	6	7	8	9	10	11
-	n16140	-	-	-	425570.71	4273166.99	-	Метод спутниковых геодезических измерений (определений)	0.10	Mt = 0.1, вычислено с помощью программного обеспечения EFT Field Survey
-	n16150	-	-	-	425567.51	4273176.35	-	Метод спутниковых геодезических измерений (определений)	0.10	Mt = 0.1, вычислено с помощью программного обеспечения EFT Field Survey
-	n16160	-	-	-	425558.56	4273173.28	-	Метод спутниковых геодезических измерений (определений)	0.10	Mt = 0.1, вычислено с помощью программного обеспечения EFT Field Survey
-	n16170	-	-	-	425559.70	4273169.94	-	Метод спутниковых геодезических измерений (определений)	0.10	Mt = 0.1, вычислено с помощью программного обеспечения EFT Field Survey
-	n16180	-	-	-	425555.30	4273168.43	-	Метод спутниковых геодезических измерений (определений)	0.10	Mt = 0.1, вычислено с помощью программного обеспечения EFT Field Survey

**1. Сведения о характерных точках контура
вид объекта недвижимости (здание, сооружение, объект незавершенного строительства) здание
кадастровый номер (обозначение) : 35:16:0201044:371**

-	н16190	-	-	-	425557.6 3	4273162. 03	-	Метод спутниковых геодезических измерений (определений)	0.10	Mt = 0.1 , вычислено с помощью программного обеспечения EFT Field Survey
-	н16140	-	-	-	425570.7 1	4273166. 99	-	Метод спутниковых геодезических измерений (определений)	0.10	Mt = 0.1 , вычислено с помощью программного обеспечения EFT Field Survey

2. Характеристики здания, сооружения, объекта незавершенного строительства с кадастровым номером (обозначением): 35:16:0201044:371

№ п/п	Наименование характеристики	Значение характеристики
1	2	3
1	Вид объекта недвижимости	здание
2	Ранее присвоенный государственный учетный номер здания, сооружения, объекта незавершенного строительства (кадастровый, инвентарный или условный номер)	-
3	Кадастровый номер земельного участка (земельных участков), в границах которого (которых) расположено здание, сооружение, объект незавершенного строительства	35:16:0201044:131
4	Номер кадастрового квартала (кадастровых кварталов), в пределах которого (которых) расположено здание, сооружение, объекта незавершенного строительства	35:16:0201044
5	Адрес здания, сооружения, объекта незавершенного строительства	Российская Федерация, 161468, Вологодская область, район Никольский, деревня Зеленцово, дом 130, Зеленцовское
	Местоположение здания, сооружения, объекта незавершенного строительства	-
	Дополнительные сведения о местоположении	-
6	Иные сведения	

Описание местоположения здания, сооружения, объекта незавершенного строительства на земельном участке

**1. Сведения о характерных точках контура
вид объекта недвижимости (здание, сооружение, объект незавершенного строительства) здание
кадастровый номер (обозначение) : 35:16:0201044:374**

Зона № -

Номер контура	Номера характерных точек контура	Существующие			Уточненные			Метод определения координат	Средняя квадратическая погрешность определения координат характерной точки (Mt), м	Формулы, примененные для расчета средней квадратической погрешности определения координат характерной точки (Mt), м
		Координаты, м		R, м	Координаты, м		R, м			
		X	Y		X	Y				
1	2	3	4	5	6	7	8	9	10	11
-	н16200	-	-	-	425443.90	4273948.03	-	Метод спутниковых геодезических измерений (определений)	0.10	Mt = 0.1, вычислено с помощью программного обеспечения EFT Field Survey
-	н16210	-	-	-	425441.85	4273957.33	-	Метод спутниковых геодезических измерений (определений)	0.10	Mt = 0.1, вычислено с помощью программного обеспечения EFT Field Survey
-	н16220	-	-	-	425427.69	4273954.38	-	Метод спутниковых геодезических измерений (определений)	0.10	Mt = 0.1, вычислено с помощью программного обеспечения EFT Field Survey
-	н16230	-	-	-	425428.97	4273947.46	-	Метод спутниковых геодезических измерений (определений)	0.10	Mt = 0.1, вычислено с помощью программного обеспечения EFT Field Survey
-	н16240	-	-	-	425435.29	4273948.84	-	Метод спутниковых геодезических измерений (определений)	0.10	Mt = 0.1, вычислено с помощью программного обеспечения EFT Field Survey

**1. Сведения о характерных точках контура
вид объекта недвижимости (здание, сооружение, объект незавершенного строительства) здание
кадастровый номер (обозначение) : 35:16:0201044:374**

-	н16250	-	-	-	425435.8 5	4273946. 27	-	Метод спутниковых геодезических измерений (определений)	0.10	Mt = 0.1 , вычислено с помощью программного обеспечения EFT Field Survey
-	н16200	-	-	-	425443.9 0	4273948. 03	-	Метод спутниковых геодезических измерений (определений)	0.10	Mt = 0.1 , вычислено с помощью программного обеспечения EFT Field Survey

2. Характеристики здания, сооружения, объекта незавершенного строительства с кадастровым номером (обозначением): 35:16:0201044:374

№ п/п	Наименование характеристики	Значение характеристики
1	2	3
1	Вид объекта недвижимости	здание
2	Ранее присвоенный государственный учетный номер здания, сооружения, объекта незавершенного строительства (кадастровый, инвентарный или условный номер)	-
3	Кадастровый номер земельного участка (земельных участков), в границах которого (которых) расположено здание, сооружение, объект незавершенного строительства	35:16:0201044:67
4	Номер кадастрового квартала (кадастровых кварталов), в пределах которого (которых) расположено здание, сооружение, объекта незавершенного строительства	35:16:0201044
5	Адрес здания, сооружения, объекта незавершенного строительства	Российская Федерация, 161468, Вологодская область, район Никольский, деревня Зеленцово, дом 19, Зеленцовское
	Местоположение здания, сооружения, объекта незавершенного строительства	-
	Дополнительные сведения о местоположении	-
6	Иные сведения	

Описание местоположения здания, сооружения, объекта незавершенного строительства на земельном участке

**1. Сведения о характерных точках контура
вид объекта недвижимости (здание, сооружение, объект незавершенного строительства) здание
кадастровый номер (обозначение) : 35:16:0201044:375**

Зона № -

Номер контура	Номера характерных точек контура	Существующие			Уточненные			Метод определения координат	Средняя квадратическая погрешность определения координат характерной точки (Mt), м	Формулы, примененные для расчета средней квадратической погрешности определения координат характерной точки (Mt), м
		Координаты, м		R, м	Координаты, м		R, м			
		X	Y		X	Y				
1	2	3	4	5	6	7	8	9	10	11
-	н16260	-	-	-	425879.30	4274241.31	-	Метод спутниковых геодезических измерений (определений)	0.10	Mt = 0.1, вычислено с помощью программного обеспечения EFT Field Survey
-	н16270	-	-	-	425879.46	4274254.33	-	Метод спутниковых геодезических измерений (определений)	0.10	Mt = 0.1, вычислено с помощью программного обеспечения EFT Field Survey
-	н16280	-	-	-	425858.78	4274254.57	-	Метод спутниковых геодезических измерений (определений)	0.10	Mt = 0.1, вычислено с помощью программного обеспечения EFT Field Survey
-	н16290	-	-	-	425858.69	4274247.26	-	Метод спутниковых геодезических измерений (определений)	0.10	Mt = 0.1, вычислено с помощью программного обеспечения EFT Field Survey
-	н16300	-	-	-	425867.05	4274247.16	-	Метод спутниковых геодезических измерений (определений)	0.10	Mt = 0.1, вычислено с помощью программного обеспечения EFT Field Survey

**1. Сведения о характерных точках контура
вид объекта недвижимости (здание, сооружение, объект незавершенного строительства) здание
кадастровый номер (обозначение) : 35:16:0201044:375**

-	н16310	-	-	-	425867.0 2	4274244. 38	-	Метод спутниковых геодезических измерений (определений)	0.10	Mt = 0.1 , вычислено с помощью программного обеспечения EFT Field Survey
-	н16320	-	-	-	425870.3 8	4274244. 34	-	Метод спутниковых геодезических измерений (определений)	0.10	Mt = 0.1 , вычислено с помощью программного обеспечения EFT Field Survey
-	н16330	-	-	-	425870.3 7	4274242. 72	-	Метод спутниковых геодезических измерений (определений)	0.10	Mt = 0.1 , вычислено с помощью программного обеспечения EFT Field Survey
-	н16340	-	-	-	425873.2 0	4274242. 69	-	Метод спутниковых геодезических измерений (определений)	0.10	Mt = 0.1 , вычислено с помощью программного обеспечения EFT Field Survey
-	н16350	-	-	-	425873.1 9	4274241. 34	-	Метод спутниковых геодезических измерений (определений)	0.10	Mt = 0.1 , вычислено с помощью программного обеспечения EFT Field Survey
-	н16260	-	-	-	425879.3 0	4274241. 31	-	Метод спутниковых геодезических измерений (определений)	0.10	Mt = 0.1 , вычислено с помощью программного обеспечения EFT Field Survey

2. Характеристики здания, сооружения, объекта незавершенного строительства с кадастровым номером (обозначением): 35:16:0201044:375

№ п/п	Наименование характеристики	Значение характеристики
1	2	3
1	Вид объекта недвижимости	здание
2	Ранее присвоенный государственный учетный номер здания, сооружения, объекта незавершенного строительства (кадастровый, инвентарный или условный номер)	-

3	Кадастровый номер земельного участка (земельных участков), в границах которого (которых) расположено здание, сооружение, объект незавершенного строительства	35:16:0201044:189
4	Номер кадастрового квартала (кадастровых кварталов), в пределах которого (которых) расположено здание, сооружение, объекта незавершенного строительства	35:16:0201044
5	Адрес здания, сооружения, объекта незавершенного строительства	Российская Федерация, Вологодская область, район Никольский, деревня Зеленцово, дом 121
	Местоположение здания, сооружения, объекта незавершенного строительства	-
	Дополнительные сведения о местоположении	-
6	Иные сведения	

Описание местоположения здания, сооружения, объекта незавершенного строительства на земельном участке

**1. Сведения о характерных точках контура
вид объекта недвижимости (здание, сооружение, объект незавершенного строительства) здание
кадастровый номер (обозначение) : 35:16:0201044:376**

Зона № -

Номер контура	Номера характерных точек контура	Существующие			Уточненные			Метод определения координат	Средняя квадратическая погрешность определения координат характерной точки (Mt), м	Формулы, примененные для расчета средней квадратической погрешности определения координат характерной точки (Mt), м
		Координаты, м		R, м	Координаты, м		R, м			
		X	Y		X	Y				
1	2	3	4	5	6	7	8	9	10	11
-	n16360	-	-	-	425728.98	4273389.51	-	Метод спутниковых геодезических измерений (определений)	0.10	Mt = 0.1, вычислено с помощью программного обеспечения EFT Field Survey
-	n16370	-	-	-	425737.59	4273394.80	-	Метод спутниковых геодезических измерений (определений)	0.10	Mt = 0.1, вычислено с помощью программного обеспечения EFT Field Survey
-	n16380	-	-	-	425735.00	4273399.33	-	Метод спутниковых геодезических измерений (определений)	0.10	Mt = 0.1, вычислено с помощью программного обеспечения EFT Field Survey
-	n16390	-	-	-	425736.49	4273400.18	-	Метод спутниковых геодезических измерений (определений)	0.10	Mt = 0.1, вычислено с помощью программного обеспечения EFT Field Survey
-	n16400	-	-	-	425734.45	4273403.53	-	Метод спутниковых геодезических измерений (определений)	0.10	Mt = 0.1, вычислено с помощью программного обеспечения EFT Field Survey

**1. Сведения о характерных точках контура
вид объекта недвижимости (здание, сооружение, объект незавершенного строительства) здание
кадастровый номер (обозначение) : 35:16:0201044:376**

-	н16410	-	-	-	425733.2 9	4273402. 83	-	Метод спутниковых геодезических измерений (определений)	0.10	Mt = 0.1 , вычислено с помощью программного обеспечения EFT Field Survey
-	н16420	-	-	-	425730.2 4	4273408. 01	-	Метод спутниковых геодезических измерений (определений)	0.10	Mt = 0.1 , вычислено с помощью программного обеспечения EFT Field Survey
-	н16430	-	-	-	425721.2 0	4273403. 10	-	Метод спутниковых геодезических измерений (определений)	0.10	Mt = 0.1 , вычислено с помощью программного обеспечения EFT Field Survey
-	н16360	-	-	-	425728.9 8	4273389. 51	-	Метод спутниковых геодезических измерений (определений)	0.10	Mt = 0.1 , вычислено с помощью программного обеспечения EFT Field Survey

2. Характеристики здания, сооружения, объекта незавершенного строительства с кадастровым номером (обозначением): 35:16:0201044:376

№ п/п	Наименование характеристики	Значение характеристики
1	2	3
1	Вид объекта недвижимости	здание
2	Ранее присвоенный государственный учетный номер здания, сооружения, объекта незавершенного строительства (кадастровый, инвентарный или условный номер)	-
3	Кадастровый номер земельного участка (земельных участков), в границах которого (которых) расположено здание, сооружение, объект незавершенного строительства	35:16:0201044:265
4	Номер кадастрового квартала (кадастровых кварталов), в пределах которого (которых) расположено здание, сооружение, объекта незавершенного строительства	35:16:0201044
5	Адрес здания, сооружения, объекта незавершенного строительства	Российская Федерация, Вологодская область, район Никольский, деревня Зеленцово, дом 85
	Местоположение здания, сооружения, объекта незавершенного строительства	-
	Дополнительные сведения о местоположении	-
6	Иные сведения	

Описание местоположения здания, сооружения, объекта незавершенного строительства на земельном участке

**1. Сведения о характерных точках контура
вид объекта недвижимости (здание, сооружение, объект незавершенного строительства) здание
кадастровый номер (обозначение) : 35:16:0201044:377**

Зона № -

Номер контура	Номера характерных точек контура	Существующие			Уточненные			Метод определения координат	Средняя квадратическая погрешность определения координат характерной точки (Mt), м	Формулы, примененные для расчета средней квадратической погрешности определения координат характерной точки (Mt), м
		Координаты, м		R, м	Координаты, м		R, м			
		X	Y		X	Y				
1	2	3	4	5	6	7	8	9	10	11
-	n16440	-	-	-	425341.49	4273650.59	-	Метод спутниковых геодезических измерений (определений)	0.10	Mt = 0.1, вычислено с помощью программного обеспечения EFT Field Survey
-	n16450	-	-	-	425341.51	4273653.14	-	Метод спутниковых геодезических измерений (определений)	0.10	Mt = 0.1, вычислено с помощью программного обеспечения EFT Field Survey
-	n16460	-	-	-	425340.08	4273653.15	-	Метод спутниковых геодезических измерений (определений)	0.10	Mt = 0.1, вычислено с помощью программного обеспечения EFT Field Survey
-	n16470	-	-	-	425340.14	4273662.77	-	Метод спутниковых геодезических измерений (определений)	0.10	Mt = 0.1, вычислено с помощью программного обеспечения EFT Field Survey
-	n16480	-	-	-	425330.73	4273663.02	-	Метод спутниковых геодезических измерений (определений)	0.10	Mt = 0.1, вычислено с помощью программного обеспечения EFT Field Survey

**1. Сведения о характерных точках контура
вид объекта недвижимости (здание, сооружение, объект незавершенного строительства) здание
кадастровый номер (обозначение) : 35:16:0201044:377**

-	н16490	-	-	-	425330.58	4273650.76	-	Метод спутниковых геодезических измерений (определений)	0.10	Mt = 0.1 , вычислено с помощью программного обеспечения EFT Field Survey
-	н16440	-	-	-	425341.49	4273650.59	-	Метод спутниковых геодезических измерений (определений)	0.10	Mt = 0.1 , вычислено с помощью программного обеспечения EFT Field Survey

2. Характеристики здания, сооружения, объекта незавершенного строительства с кадастровым номером (обозначением): 35:16:0201044:377

№ п/п	Наименование характеристики	Значение характеристики
1	2	3
1	Вид объекта недвижимости	здание
2	Ранее присвоенный государственный учетный номер здания, сооружения, объекта незавершенного строительства (кадастровый, инвентарный или условный номер)	-
3	Кадастровый номер земельного участка (земельных участков), в границах которого (которых) расположено здание, сооружение, объект незавершенного строительства	35:16:0201044:144
4	Номер кадастрового квартала (кадастровых кварталов), в пределах которого (которых) расположено здание, сооружение, объекта незавершенного строительства	35:16:0201044
5	Адрес здания, сооружения, объекта незавершенного строительства	Российская Федерация, Вологодская область, район Никольский, деревня Зеленцово, дом 44
	Местоположение здания, сооружения, объекта незавершенного строительства	-
	Дополнительные сведения о местоположении	-
6	Иные сведения	

Описание местоположения здания, сооружения, объекта незавершенного строительства на земельном участке

**1. Сведения о характерных точках контура
вид объекта недвижимости (здание, сооружение, объект незавершенного строительства) здание
кадастровый номер (обозначение) : 35:16:0201044:378**

Зона № -

Номер контура	Номера характерных точек контура	Существующие			Уточненные			Метод определения координат	Средняя квадратическая погрешность определения координат характерной точки (Mt), м	Формулы, примененные для расчета средней квадратической погрешности определения координат характерной точки (Mt), м
		Координаты, м		R, м	Координаты, м		R, м			
		X	Y		X	Y				
1	2	3	4	5	6	7	8	9	10	11
-	n16500	-	-	-	425948.57	4274215.00	-	Метод спутниковых геодезических измерений (определений)	0.10	Mt = 0.1, вычислено с помощью программного обеспечения EFT Field Survey
-	n16510	-	-	-	425950.68	4274230.99	-	Метод спутниковых геодезических измерений (определений)	0.10	Mt = 0.1, вычислено с помощью программного обеспечения EFT Field Survey
-	n16520	-	-	-	425941.34	4274232.42	-	Метод спутниковых геодезических измерений (определений)	0.10	Mt = 0.1, вычислено с помощью программного обеспечения EFT Field Survey
-	n16530	-	-	-	425940.77	4274228.22	-	Метод спутниковых геодезических измерений (определений)	0.10	Mt = 0.1, вычислено с помощью программного обеспечения EFT Field Survey
-	n16540	-	-	-	425937.14	4274228.81	-	Метод спутниковых геодезических измерений (определений)	0.10	Mt = 0.1, вычислено с помощью программного обеспечения EFT Field Survey

**1. Сведения о характерных точках контура
вид объекта недвижимости (здание, сооружение, объект незавершенного строительства) здание
кадастровый номер (обозначение) : 35:16:0201044:378**

-	н16550	-	-	-	425936.1 8	4274221. 58	-	Метод спутниковых геодезических измерений (определений)	0.10	Mt = 0.1 , вычислено с помощью программного обеспечения EFT Field Survey
-	н16560	-	-	-	425945.4 8	4274220. 35	-	Метод спутниковых геодезических измерений (определений)	0.10	Mt = 0.1 , вычислено с помощью программного обеспечения EFT Field Survey
-	н16570	-	-	-	425944.8 3	4274215. 46	-	Метод спутниковых геодезических измерений (определений)	0.10	Mt = 0.1 , вычислено с помощью программного обеспечения EFT Field Survey
-	н16500	-	-	-	425948.5 7	4274215. 00	-	Метод спутниковых геодезических измерений (определений)	0.10	Mt = 0.1 , вычислено с помощью программного обеспечения EFT Field Survey

2. Характеристики здания, сооружения, объекта незавершенного строительства с кадастровым номером (обозначением): 35:16:0201044:378

№ п/п	Наименование характеристики	Значение характеристики
1	2	3
1	Вид объекта недвижимости	здание
2	Ранее присвоенный государственный учетный номер здания, сооружения, объекта незавершенного строительства (кадастровый, инвентарный или условный номер)	-
3	Кадастровый номер земельного участка (земельных участков), в границах которого (которых) расположено здание, сооружение, объект незавершенного строительства	35:16:0201044:191
4	Номер кадастрового квартала (кадастровых кварталов), в пределах которого (которых) расположено здание, сооружение, объекта незавершенного строительства	35:16:0201044
5	Адрес здания, сооружения, объекта незавершенного строительства	Российская Федерация, 161468, Вологодская область, район Никольский, деревня Зеленцово, дом 122, Зеленцовское
	Местоположение здания, сооружения, объекта незавершенного строительства	-
	Дополнительные сведения о местоположении	-
6	Иные сведения	

Описание местоположения здания, сооружения, объекта незавершенного строительства на земельном участке

**1. Сведения о характерных точках контура
вид объекта недвижимости (здание, сооружение, объект незавершенного строительства) здание
кадастровый номер (обозначение) : 35:16:0201044:379**

Зона № -

Номер контура	Номера характерных точек контура	Существующие			Уточненные			Метод определения координат	Средняя квадратическая погрешность определения координат характерной точки (Mt), м	Формулы, примененные для расчета средней квадратической погрешности определения координат характерной точки (Mt), м
		Координаты, м		R, м	Координаты, м		R, м			
		X	Y		X	Y				
1	2	3	4	5	6	7	8	9	10	11
-	n16580	-	-	-	425680.08	4273882.55	-	Метод спутниковых геодезических измерений (определений)	0.10	Mt = 0.1, вычислено с помощью программного обеспечения EFT Field Survey
-	n16590	-	-	-	425681.89	4273893.30	-	Метод спутниковых геодезических измерений (определений)	0.10	Mt = 0.1, вычислено с помощью программного обеспечения EFT Field Survey
-	n16600	-	-	-	425670.64	4273895.20	-	Метод спутниковых геодезических измерений (определений)	0.10	Mt = 0.1, вычислено с помощью программного обеспечения EFT Field Survey
-	n16610	-	-	-	425669.20	4273886.70	-	Метод спутниковых геодезических измерений (определений)	0.10	Mt = 0.1, вычислено с помощью программного обеспечения EFT Field Survey
-	n16620	-	-	-	425672.93	4273886.07	-	Метод спутниковых геодезических измерений (определений)	0.10	Mt = 0.1, вычислено с помощью программного обеспечения EFT Field Survey

**1. Сведения о характерных точках контура
вид объекта недвижимости (здание, сооружение, объект незавершенного строительства) здание
кадастровый номер (обозначение) : 35:16:0201044:379**

-	н16630	-	-	-	425672.5 6	4273883. 92	-	Метод спутниковых геодезических измерений (определений)	0.10	Mt = 0.1 , вычислено с помощью программного обеспечения EFT Field Survey
-	н16580	-	-	-	425680.0 8	4273882. 55	-	Метод спутниковых геодезических измерений (определений)	0.10	Mt = 0.1 , вычислено с помощью программного обеспечения EFT Field Survey

2. Характеристики здания, сооружения, объекта незавершенного строительства с кадастровым номером (обозначением): 35:16:0201044:379

№ п/п	Наименование характеристики	Значение характеристики
1	2	3
1	Вид объекта недвижимости	здание
2	Ранее присвоенный государственный учетный номер здания, сооружения, объекта незавершенного строительства (кадастровый, инвентарный или условный номер)	-
3	Кадастровый номер земельного участка (земельных участков), в границах которого (которых) расположено здание, сооружение, объект незавершенного строительства	35:16:0201044:178
4	Номер кадастрового квартала (кадастровых кварталов), в пределах которого (которых) расположено здание, сооружение, объекта незавершенного строительства	35:16:0201044
5	Адрес здания, сооружения, объекта незавершенного строительства	Российская Федерация, 161468, Вологодская область, район Никольский, деревня Зеленцово, дом 108, Зеленцовское
	Местоположение здания, сооружения, объекта незавершенного строительства	-
	Дополнительные сведения о местоположении	-
6	Иные сведения	

Описание местоположения здания, сооружения, объекта незавершенного строительства на земельном участке

**1. Сведения о характерных точках контура
вид объекта недвижимости (здание, сооружение, объект незавершенного строительства) здание
кадастровый номер (обозначение) : 35:16:0201044:380**

Зона № -

Номер контура	Номера характерных точек контура	Существующие			Уточненные			Метод определения координат	Средняя квадратическая погрешность определения координат характерной точки (Mt), м	Формулы, примененные для расчета средней квадратической погрешности определения координат характерной точки (Mt), м
		Координаты, м		R, м	Координаты, м		R, м			
		X	Y		X	Y				
1	2	3	4	5	6	7	8	9	10	11
-	н16640	-	-	-	425204.46	427377.40	-	Метод спутниковых геодезических измерений (определений)	0.10	Mt = 0.1, вычислено с помощью программного обеспечения EFT Field Survey
-	н16650	-	-	-	425197.37	427377.47	-	Метод спутниковых геодезических измерений (определений)	0.10	Mt = 0.1, вычислено с помощью программного обеспечения EFT Field Survey
-	н16660	-	-	-	425195.10	427375.96	-	Метод спутниковых геодезических измерений (определений)	0.10	Mt = 0.1, вычислено с помощью программного обеспечения EFT Field Survey
-	н16670	-	-	-	425206.14	427375.64	-	Метод спутниковых геодезических измерений (определений)	0.10	Mt = 0.1, вычислено с помощью программного обеспечения EFT Field Survey
-	н16680	-	-	-	425206.89	427376.92	-	Метод спутниковых геодезических измерений (определений)	0.10	Mt = 0.1, вычислено с помощью программного обеспечения EFT Field Survey

**1. Сведения о характерных точках контура
вид объекта недвижимости (здание, сооружение, объект незавершенного строительства) здание
кадастровый номер (обозначение) : 35:16:0201044:380**

-	н16690	-	-	-	425205.6 4	4273763. 06	-	Метод спутниковых геодезических измерений (определений)	0.10	Mt = 0.1 , вычислено с помощью программного обеспечения EFT Field Survey
-	н16700	-	-	-	425206.6 6	4273771. 60	-	Метод спутниковых геодезических измерений (определений)	0.10	Mt = 0.1 , вычислено с помощью программного обеспечения EFT Field Survey
-	н16710	-	-	-	425203.9 9	4273771. 91	-	Метод спутниковых геодезических измерений (определений)	0.10	Mt = 0.1 , вычислено с помощью программного обеспечения EFT Field Survey
-	н16640	-	-	-	425204.4 6	4273776. 40	-	Метод спутниковых геодезических измерений (определений)	0.10	Mt = 0.1 , вычислено с помощью программного обеспечения EFT Field Survey

2. Характеристики здания, сооружения, объекта незавершенного строительства с кадастровым номером (обозначением): 35:16:0201044:380

№ п/п	Наименование характеристики	Значение характеристики
1	2	3
1	Вид объекта недвижимости	здание
2	Ранее присвоенный государственный учетный номер здания, сооружения, объекта незавершенного строительства (кадастровый, инвентарный или условный номер)	-
3	Кадастровый номер земельного участка (земельных участков), в границах которого (которых) расположено здание, сооружение, объект незавершенного строительства	35:16:0201044:132
4	Номер кадастрового квартала (кадастровых кварталов), в пределах которого (которых) расположено здание, сооружение, объекта незавершенного строительства	35:16:0201044
5	Адрес здания, сооружения, объекта незавершенного строительства	Российская Федерация, 161468, Вологодская область, район Никольский, деревня Зеленцово, дом 39, Зеленцовское
	Местоположение здания, сооружения, объекта незавершенного строительства	-
	Дополнительные сведения о местоположении	-
6	Иные сведения	

Описание местоположения здания, сооружения, объекта незавершенного строительства на земельном участке

**1. Сведения о характерных точках контура
вид объекта недвижимости (здание, сооружение, объект незавершенного строительства) здание
кадастровый номер (обозначение) : 35:16:0201044:382**

Зона № -

Номер контура	Номера характерных точек контура	Существующие			Уточненные			Метод определения координат	Средняя квадратическая погрешность определения координат характерной точки (Mt), м	Формулы, примененные для расчета средней квадратической погрешности определения координат характерной точки (Mt), м
		Координаты, м		R, м	Координаты, м		R, м			
		X	Y		X	Y				
1	2	3	4	5	6	7	8	9	10	11
-	н16720	-	-	-	425742.7 2	4273478. 74	-	Метод спутниковых геодезических измерений (определений)	0.10	Mt = 0.1, вычислено с помощью программного обеспечения EFT Field Survey
-	н16730	-	-	-	425739.2 4	4273485. 50	-	Метод спутниковых геодезических измерений (определений)	0.10	Mt = 0.1, вычислено с помощью программного обеспечения EFT Field Survey
-	н16740	-	-	-	425732.0 6	4273482. 01	-	Метод спутниковых геодезических измерений (определений)	0.10	Mt = 0.1, вычислено с помощью программного обеспечения EFT Field Survey
-	н16750	-	-	-	425728.1 6	4273490. 40	-	Метод спутниковых геодезических измерений (определений)	0.10	Mt = 0.1, вычислено с помощью программного обеспечения EFT Field Survey
-	н16760	-	-	-	425721.3 6	4273487. 24	-	Метод спутниковых геодезических измерений (определений)	0.10	Mt = 0.1, вычислено с помощью программного обеспечения EFT Field Survey

**1. Сведения о характерных точках контура
вид объекта недвижимости (здание, сооружение, объект незавершенного строительства) здание
кадастровый номер (обозначение) : 35:16:0201044:382**

-	н16770	-	-	-	425725.5 4	4273478. 90	-	Метод спутниковых геодезических измерений (определений)	0.10	Mt = 0.1 , вычислено с помощью программного обеспечения EFT Field Survey
-	н16780	-	-	-	425722.2 2	4273477. 03	-	Метод спутниковых геодезических измерений (определений)	0.10	Mt = 0.1 , вычислено с помощью программного обеспечения EFT Field Survey
-	н16790	-	-	-	425725.8 5	4273470. 54	-	Метод спутниковых геодезических измерений (определений)	0.10	Mt = 0.1 , вычислено с помощью программного обеспечения EFT Field Survey
-	н16720	-	-	-	425742.7 2	4273478. 74	-	Метод спутниковых геодезических измерений (определений)	0.10	Mt = 0.1 , вычислено с помощью программного обеспечения EFT Field Survey

2. Характеристики здания, сооружения, объекта незавершенного строительства с кадастровым номером (обозначением): 35:16:0201044:382

№ п/п	Наименование характеристики	Значение характеристики
1	2	3
1	Вид объекта недвижимости	здание
2	Ранее присвоенный государственный учетный номер здания, сооружения, объекта незавершенного строительства (кадастровый, инвентарный или условный номер)	-
3	Кадастровый номер земельного участка (земельных участков), в границах которого (которых) расположено здание, сооружение, объект незавершенного строительства	35:16:0201044:270
4	Номер кадастрового квартала (кадастровых кварталов), в пределах которого (которых) расположено здание, сооружение, объекта незавершенного строительства	35:16:0201044
5	Адрес здания, сооружения, объекта незавершенного строительства	Российская Федерация, 161468, Вологодская область, район Никольский, деревня Зеленцово, дом 86, Зеленцовское
	Местоположение здания, сооружения, объекта незавершенного строительства	-
	Дополнительные сведения о местоположении	-
6	Иные сведения	

Описание местоположения здания, сооружения, объекта незавершенного строительства на земельном участке

**1. Сведения о характерных точках контура
вид объекта недвижимости (здание, сооружение, объект незавершенного строительства) здание
кадастровый номер (обозначение) : 35:16:0201044:383**

Зона № -

Номер контура	Номера характерных точек контура	Существующие			Уточненные			Метод определения координат	Средняя квадратическая погрешность определения координат характерной точки (Mt), м	Формулы, примененные для расчета средней квадратической погрешности определения координат характерной точки (Mt), м
		Координаты, м		R, м	Координаты, м		R, м			
		X	Y		X	Y				
1	2	3	4	5	6	7	8	9	10	11
-	n16800	-	-	-	425388.56	4273635.98	-	Метод спутниковых геодезических измерений (определений)	0.10	Mt = 0.1, вычислено с помощью программного обеспечения EFT Field Survey
-	n16810	-	-	-	425387.97	4273642.80	-	Метод спутниковых геодезических измерений (определений)	0.10	Mt = 0.1, вычислено с помощью программного обеспечения EFT Field Survey
-	n16820	-	-	-	425387.27	4273642.74	-	Метод спутниковых геодезических измерений (определений)	0.10	Mt = 0.1, вычислено с помощью программного обеспечения EFT Field Survey
-	n16830	-	-	-	425387.01	4273645.74	-	Метод спутниковых геодезических измерений (определений)	0.10	Mt = 0.1, вычислено с помощью программного обеспечения EFT Field Survey
-	n16840	-	-	-	425380.98	4273645.22	-	Метод спутниковых геодезических измерений (определений)	0.10	Mt = 0.1, вычислено с помощью программного обеспечения EFT Field Survey

**1. Сведения о характерных точках контура
вид объекта недвижимости (здание, сооружение, объект незавершенного строительства) здание
кадастровый номер (обозначение) : 35:16:0201044:383**

-	н16850	-	-	-	425381.2 9	4273642. 15	-	Метод спутниковых геодезических измерений (определений)	0.10	Mt = 0.1 , вычислено с помощью программного обеспечения EFT Field Survey
-	н16860	-	-	-	425377.0 9	4273641. 72	-	Метод спутниковых геодезических измерений (определений)	0.10	Mt = 0.1 , вычислено с помощью программного обеспечения EFT Field Survey
-	н16870	-	-	-	425377.6 6	4273635. 15	-	Метод спутниковых геодезических измерений (определений)	0.10	Mt = 0.1 , вычислено с помощью программного обеспечения EFT Field Survey
-	н16800	-	-	-	425388.5 6	4273635. 98	-	Метод спутниковых геодезических измерений (определений)	0.10	Mt = 0.1 , вычислено с помощью программного обеспечения EFT Field Survey

2. Характеристики здания, сооружения, объекта незавершенного строительства с кадастровым номером (обозначением): 35:16:0201044:383

№ п/п	Наименование характеристики	Значение характеристики
1	2	3
1	Вид объекта недвижимости	здание
2	Ранее присвоенный государственный учетный номер здания, сооружения, объекта незавершенного строительства (кадастровый, инвентарный или условный номер)	-
3	Кадастровый номер земельного участка (земельных участков), в границах которого (которых) расположено здание, сооружение, объект незавершенного строительства	35:16:0201044:144
4	Номер кадастрового квартала (кадастровых кварталов), в пределах которого (которых) расположено здание, сооружение, объекта незавершенного строительства	35:16:0201044
5	Адрес здания, сооружения, объекта незавершенного строительства	Российская Федерация, Вологодская область, район Никольский, деревня Зеленцово, дом 44а
	Местоположение здания, сооружения, объекта незавершенного строительства	-
	Дополнительные сведения о местоположении	-
6	Иные сведения	

Описание местоположения здания, сооружения, объекта незавершенного строительства на земельном участке

**1. Сведения о характерных точках контура
вид объекта недвижимости (здание, сооружение, объект незавершенного строительства) здание
кадастровый номер (обозначение) : 35:16:0201044:384**

Зона № -

Номер контура	Номера характерных точек контура	Существующие			Уточненные			Метод определения координат	Средняя квадратическая погрешность определения координат характерной точки (Mt), м	Формулы, примененные для расчета средней квадратической погрешности определения координат характерной точки (Mt), м
		Координаты, м		R, м	Координаты, м		R, м			
		X	Y		X	Y				
1	2	3	4	5	6	7	8	9	10	11
-	n16880	-	-	-	425240.68	4273639.17	-	Метод спутниковых геодезических измерений (определений)	0.10	Mt = 0.1, вычислено с помощью программного обеспечения EFT Field Survey
-	n16890	-	-	-	425240.97	4273646.64	-	Метод спутниковых геодезических измерений (определений)	0.10	Mt = 0.1, вычислено с помощью программного обеспечения EFT Field Survey
-	n16900	-	-	-	425249.25	4273646.38	-	Метод спутниковых геодезических измерений (определений)	0.10	Mt = 0.1, вычислено с помощью программного обеспечения EFT Field Survey
-	n16910	-	-	-	425249.33	4273649.00	-	Метод спутниковых геодезических измерений (определений)	0.10	Mt = 0.1, вычислено с помощью программного обеспечения EFT Field Survey
-	n16920	-	-	-	425255.16	4273648.68	-	Метод спутниковых геодезических измерений (определений)	0.10	Mt = 0.1, вычислено с помощью программного обеспечения EFT Field Survey

**1. Сведения о характерных точках контура
вид объекта недвижимости (здание, сооружение, объект незавершенного строительства) здание
кадастровый номер (обозначение) : 35:16:0201044:384**

-	н16930	-	-	-	425254.9 9	4273638. 69	-	Метод спутниковых геодезических измерений (определений)	0.10	Mt = 0.1 , вычислено с помощью программного обеспечения EFT Field Survey
-	н16880	-	-	-	425240.6 8	4273639. 17	-	Метод спутниковых геодезических измерений (определений)	0.10	Mt = 0.1 , вычислено с помощью программного обеспечения EFT Field Survey

2. Характеристики здания, сооружения, объекта незавершенного строительства с кадастровым номером (обозначением): 35:16:0201044:384

№ п/п	Наименование характеристики	Значение характеристики
1	2	3
1	Вид объекта недвижимости	здание
2	Ранее присвоенный государственный учетный номер здания, сооружения, объекта незавершенного строительства (кадастровый, инвентарный или условный номер)	-
3	Кадастровый номер земельного участка (земельных участков), в границах которого (которых) расположено здание, сооружение, объект незавершенного строительства	35:16:0201044:144
4	Номер кадастрового квартала (кадастровых кварталов), в пределах которого (которых) расположено здание, сооружение, объекта незавершенного строительства	35:16:0201044
5	Адрес здания, сооружения, объекта незавершенного строительства	Российская Федерация, Вологодская область, район Никольский, деревня Зеленцово, дом 44б
	Местоположение здания, сооружения, объекта незавершенного строительства	-
	Дополнительные сведения о местоположении	-
6	Иные сведения	

Описание местоположения здания, сооружения, объекта незавершенного строительства на земельном участке

**1. Сведения о характерных точках контура
вид объекта недвижимости (здание, сооружение, объект незавершенного строительства) здание
кадастровый номер (обозначение) : 35:16:0201044:387**

Зона № -

Номер контура	Номера характерных точек контура	Существующие			Уточненные			Метод определения координат	Средняя квадратическая погрешность определения координат характерной точки (Mt), м	Формулы, примененные для расчета средней квадратической погрешности определения координат характерной точки (Mt), м
		Координаты, м		R, м	Координаты, м		R, м			
		X	Y		X	Y				
1	2	3	4	5	6	7	8	9	10	11
-	n16940	-	-	-	425286.09	4273089.48	-	Метод спутниковых геодезических измерений (определений)	0.10	Mt = 0.1, вычислено с помощью программного обеспечения EFT Field Survey
-	n16950	-	-	-	425283.40	4273100.35	-	Метод спутниковых геодезических измерений (определений)	0.10	Mt = 0.1, вычислено с помощью программного обеспечения EFT Field Survey
-	n16960	-	-	-	425275.91	4273098.34	-	Метод спутниковых геодезических измерений (определений)	0.10	Mt = 0.1, вычислено с помощью программного обеспечения EFT Field Survey
-	n16970	-	-	-	425278.64	4273087.65	-	Метод спутниковых геодезических измерений (определений)	0.10	Mt = 0.1, вычислено с помощью программного обеспечения EFT Field Survey
-	n16940	-	-	-	425286.09	4273089.48	-	Метод спутниковых геодезических измерений (определений)	0.10	Mt = 0.1, вычислено с помощью программного обеспечения EFT Field Survey

2. Характеристики здания, сооружения, объекта незавершенного строительства с кадастровым номером (обозначением): 35:16:0201044:387

№ п/п	Наименование характеристики	Значение характеристики
1	2	3
1	Вид объекта недвижимости	здание
2	Ранее присвоенный государственный учетный номер здания, сооружения, объекта незавершенного строительства (кадастровый, инвентарный или условный номер)	-
3	Кадастровый номер земельного участка (земельных участков), в границах которого (которых) расположено здание, сооружение, объект незавершенного строительства	35:16:0201044:238
4	Номер кадастрового квартала (кадастровых кварталов), в пределах которого (которых) расположено здание, сооружение, объекта незавершенного строительства	35:16:0201044
5	Адрес здания, сооружения, объекта незавершенного строительства	Российская Федерация, 161468, Вологодская область, район Никольский, деревня Зеленцово, дом 60а, Зеленцовское
	Местоположение здания, сооружения, объекта незавершенного строительства	-
	Дополнительные сведения о местоположении	-
6	Иные сведения	

Описание местоположения здания, сооружения, объекта незавершенного строительства на земельном участке

**1. Сведения о характерных точках контура
вид объекта недвижимости (здание, сооружение, объект незавершенного строительства) здание
кадастровый номер (обозначение) : 35:16:0201044:389**

Зона № -

Номер контура	Номера характерных точек контура	Существующие			Уточненные			Метод определения координат	Средняя квадратическая погрешность определения координат характерной точки (Mt), м	Формулы, примененные для расчета средней квадратической погрешности определения координат характерной точки (Mt), м
		Координаты, м		R, м	Координаты, м		R, м			
		X	Y		X	Y				
1	2	3	4	5	6	7	8	9	10	11
-	н16980	-	-	-	425377.56	4272978.10	-	Метод спутниковых геодезических измерений (определений)	0.10	Mt = 0.1, вычислено с помощью программного обеспечения EFT Field Survey
-	н16990	-	-	-	425366.96	4272995.39	-	Метод спутниковых геодезических измерений (определений)	0.10	Mt = 0.1, вычислено с помощью программного обеспечения EFT Field Survey
-	н17000	-	-	-	425360.87	4272991.43	-	Метод спутниковых геодезических измерений (определений)	0.10	Mt = 0.1, вычислено с помощью программного обеспечения EFT Field Survey
-	н17010	-	-	-	425371.31	4272974.27	-	Метод спутниковых геодезических измерений (определений)	0.10	Mt = 0.1, вычислено с помощью программного обеспечения EFT Field Survey
-	н16980	-	-	-	425377.56	4272978.10	-	Метод спутниковых геодезических измерений (определений)	0.10	Mt = 0.1, вычислено с помощью программного обеспечения EFT Field Survey

2. Характеристики здания, сооружения, объекта незавершенного строительства с кадастровым номером (обозначением): 35:16:0201044:389

№ п/п	Наименование характеристики	Значение характеристики
1	2	3
1	Вид объекта недвижимости	здание
2	Ранее присвоенный государственный учетный номер здания, сооружения, объекта незавершенного строительства (кадастровый, инвентарный или условный номер)	-
3	Кадастровый номер земельного участка (земельных участков), в границах которого (которых) расположено здание, сооружение, объект незавершенного строительства	35:16:0201044:347
4	Номер кадастрового квартала (кадастровых кварталов), в пределах которого (которых) расположено здание, сооружение, объекта незавершенного строительства	35:16:0201044
5	Адрес здания, сооружения, объекта незавершенного строительства	Российская Федерация, 161468, Вологодская область, район Никольский, деревня Зеленцово, дом 77а, Зеленцовское с/п
	Местоположение здания, сооружения, объекта незавершенного строительства	-
	Дополнительные сведения о местоположении	-
6	Иные сведения	

Описание местоположения здания, сооружения, объекта незавершенного строительства на земельном участке

**1. Сведения о характерных точках контура
вид объекта недвижимости (здание, сооружение, объект незавершенного строительства) здание
кадастровый номер (обозначение) : 35:16:0201044:390**

Зона № -

Номер контура	Номера характерных точек контура	Существующие			Уточненные			Метод определения координат	Средняя квадратическая погрешность определения координат характерной точки (Mt), м	Формулы, примененные для расчета средней квадратической погрешности определения координат характерной точки (Mt), м
		Координаты, м		R, м	Координаты, м		R, м			
		X	Y		X	Y				
1	2	3	4	5	6	7	8	9	10	11
-	н17020	-	-	-	425430.26	4273261.12	-	Метод спутниковых геодезических измерений (определений)	0.10	Mt = 0.1, вычислено с помощью программного обеспечения EFT Field Survey
-	н17030	-	-	-	425437.57	4273267.31	-	Метод спутниковых геодезических измерений (определений)	0.10	Mt = 0.1, вычислено с помощью программного обеспечения EFT Field Survey
-	н17040	-	-	-	425433.26	4273271.76	-	Метод спутниковых геодезических измерений (определений)	0.10	Mt = 0.1, вычислено с помощью программного обеспечения EFT Field Survey
-	н17050	-	-	-	425425.86	4273265.82	-	Метод спутниковых геодезических измерений (определений)	0.10	Mt = 0.1, вычислено с помощью программного обеспечения EFT Field Survey
-	н17020	-	-	-	425430.26	4273261.12	-	Метод спутниковых геодезических измерений (определений)	0.10	Mt = 0.1, вычислено с помощью программного обеспечения EFT Field Survey

2. Характеристики здания, сооружения, объекта незавершенного строительства с кадастровым номером (обозначением): 35:16:0201044:390

№ п/п	Наименование характеристики	Значение характеристики
1	2	3
1	Вид объекта недвижимости	здание
2	Ранее присвоенный государственный учетный номер здания, сооружения, объекта незавершенного строительства (кадастровый, инвентарный или условный номер)	-
3	Кадастровый номер земельного участка (земельных участков), в границах которого (которых) расположено здание, сооружение, объект незавершенного строительства	35:16:0201044:215
4	Номер кадастрового квартала (кадастровых кварталов), в пределах которого (которых) расположено здание, сооружение, объекта незавершенного строительства	35:16:0201044
5	Адрес здания, сооружения, объекта незавершенного строительства	Российская Федерация, 161468, Вологодская область, район Никольский, деревня Зеленцово, дом 55а, Зеленцовское
	Местоположение здания, сооружения, объекта незавершенного строительства	-
	Дополнительные сведения о местоположении	-
6	Иные сведения	

Описание местоположения здания, сооружения, объекта незавершенного строительства на земельном участке

**1. Сведения о характерных точках контура
вид объекта недвижимости (здание, сооружение, объект незавершенного строительства) здание
кадастровый номер (обозначение) : 35:16:0201044:391**

Зона № -

Номер контура	Номера характерных точек контура	Существующие			Уточненные			Метод определения координат	Средняя квадратическая погрешность определения координат характерной точки (Mt), м	Формулы, примененные для расчета средней квадратической погрешности определения координат характерной точки (Mt), м
		Координаты, м		R, м	Координаты, м		R, м			
		X	Y		X	Y				
1	2	3	4	5	6	7	8	9	10	11
-	н17060	-	-	-	425409.86	4273169.26	-	Метод спутниковых геодезических измерений (определений)	0.10	Mt = 0.1, вычислено с помощью программного обеспечения EFT Field Survey
-	н17070	-	-	-	425401.38	4273177.38	-	Метод спутниковых геодезических измерений (определений)	0.10	Mt = 0.1, вычислено с помощью программного обеспечения EFT Field Survey
-	н17080	-	-	-	425395.96	4273172.21	-	Метод спутниковых геодезических измерений (определений)	0.10	Mt = 0.1, вычислено с помощью программного обеспечения EFT Field Survey
-	н17090	-	-	-	425404.43	4273163.95	-	Метод спутниковых геодезических измерений (определений)	0.10	Mt = 0.1, вычислено с помощью программного обеспечения EFT Field Survey
-	н17060	-	-	-	425409.86	4273169.26	-	Метод спутниковых геодезических измерений (определений)	0.10	Mt = 0.1, вычислено с помощью программного обеспечения EFT Field Survey

2. Характеристики здания, сооружения, объекта незавершенного строительства с кадастровым номером (обозначением): 35:16:0201044:391

№ п/п	Наименование характеристики	Значение характеристики
1	2	3
1	Вид объекта недвижимости	здание
2	Ранее присвоенный государственный учетный номер здания, сооружения, объекта незавершенного строительства (кадастровый, инвентарный или условный номер)	-
3	Кадастровый номер земельного участка (земельных участков), в границах которого (которых) расположено здание, сооружение, объект незавершенного строительства	35:16:0201044:221
4	Номер кадастрового квартала (кадастровых кварталов), в пределах которого (которых) расположено здание, сооружение, объекта незавершенного строительства	35:16:0201044
5	Адрес здания, сооружения, объекта незавершенного строительства	Российская Федерация, Вологодская область, район Никольский, деревня Зеленцово, дом 71А
	Местоположение здания, сооружения, объекта незавершенного строительства	-
	Дополнительные сведения о местоположении	-
6	Иные сведения	

Описание местоположения здания, сооружения, объекта незавершенного строительства на земельном участке

**1. Сведения о характерных точках контура
вид объекта недвижимости (здание, сооружение, объект незавершенного строительства) здание
кадастровый номер (обозначение) : 35:16:0402002:24**

Зона № -

Номер контура	Номера характерных точек контура	Существующие			Уточненные			Метод определения координат	Средняя квадратическая погрешность определения координат характерной точки (Mt), м	Формулы, примененные для расчета средней квадратической погрешности определения координат характерной точки (Mt), м
		Координаты, м		R, м	Координаты, м		R, м			
		X	Y		X	Y				
1	2	3	4	5	6	7	8	9	10	11
-	н17100	-	-	-	425579.3 1	4273843. 54	-	Метод спутниковых геодезических измерений (определений)	0.10	Mt = 0.1, вычислено с помощью программного обеспечения EFT Field Survey
-	н17110	-	-	-	425582.0 1	4273852. 78	-	Метод спутниковых геодезических измерений (определений)	0.10	Mt = 0.1, вычислено с помощью программного обеспечения EFT Field Survey
-	н17120	-	-	-	425564.3 5	4273857. 80	-	Метод спутниковых геодезических измерений (определений)	0.10	Mt = 0.1, вычислено с помощью программного обеспечения EFT Field Survey
-	н17130	-	-	-	425562.2 6	4273850. 44	-	Метод спутниковых геодезических измерений (определений)	0.10	Mt = 0.1, вычислено с помощью программного обеспечения EFT Field Survey
-	н17140	-	-	-	425566.6 8	4273849. 18	-	Метод спутниковых геодезических измерений (определений)	0.10	Mt = 0.1, вычислено с помощью программного обеспечения EFT Field Survey

**1. Сведения о характерных точках контура
вид объекта недвижимости (здание, сооружение, объект незавершенного строительства) здание
кадастровый номер (обозначение) : 35:16:0402002:24**

-	н17150	-	-	-	425566.1 4	4273847. 04	-	Метод спутниковых геодезических измерений (определений)	0.10	Mt = 0.1 , вычислено с помощью программного обеспечения EFT Field Survey
-	н17100	-	-	-	425579.3 1	4273843. 54	-	Метод спутниковых геодезических измерений (определений)	0.10	Mt = 0.1 , вычислено с помощью программного обеспечения EFT Field Survey

2. Характеристики здания, сооружения, объекта незавершенного строительства с кадастровым номером (обозначением): 35:16:0402002:24

№ п/п	Наименование характеристики	Значение характеристики
1	2	3
1	Вид объекта недвижимости	здание
2	Ранее присвоенный государственный учетный номер здания, сооружения, объекта незавершенного строительства (кадастровый, инвентарный или условный номер)	-
3	Кадастровый номер земельного участка (земельных участков), в границах которого (которых) расположено здание, сооружение, объект незавершенного строительства	35:16:0201044:283
4	Номер кадастрового квартала (кадастровых кварталов), в пределах которого (которых) расположено здание, сооружение, объекта незавершенного строительства	35:16:0201044
5	Адрес здания, сооружения, объекта незавершенного строительства	-
	Местоположение здания, сооружения, объекта незавершенного строительства	Российская Федерация, 161468, Вологодская область, район Никольский, деревня Зеленцово, дом 106
	Дополнительные сведения о местоположении	-
6	Иные сведения	

Описание местоположения здания, сооружения, объекта незавершенного строительства на земельном участке

**1. Сведения о характерных точках контура
вид объекта недвижимости (здание, сооружение, объект незавершенного строительства) здание
кадастровый номер (обозначение) : 35:16:0201044:385**

Зона № -

Номер контура	Номера характерных точек контура	Существующие			Уточненные			Метод определения координат	Средняя квадратическая погрешность определения координат характерной точки (Mt), м	Формулы, примененные для расчета средней квадратической погрешности определения координат характерной точки (Mt), м
		Координаты, м		R, м	Координаты, м		R, м			
		X	Y		X	Y				
1	2	3	4	5	6	7	8	9	10	11
-	н18730	-	-	-	425321.55	4272929.63	-	Метод спутниковых геодезических измерений (определений)	0.10	Mt = 0.1, вычислено с помощью программного обеспечения EFT Field Survey
-	н18740	-	-	-	425332.26	4272936.59	-	Метод спутниковых геодезических измерений (определений)	0.10	Mt = 0.1, вычислено с помощью программного обеспечения EFT Field Survey
-	н18750	-	-	-	425327.07	4272945.00	-	Метод спутниковых геодезических измерений (определений)	0.10	Mt = 0.1, вычислено с помощью программного обеспечения EFT Field Survey
-	н18760	-	-	-	425319.72	4272940.42	-	Метод спутниковых геодезических измерений (определений)	0.10	Mt = 0.1, вычислено с помощью программного обеспечения EFT Field Survey
-	н18770	-	-	-	425320.91	4272938.43	-	Метод спутниковых геодезических измерений (определений)	0.10	Mt = 0.1, вычислено с помощью программного обеспечения EFT Field Survey

**1. Сведения о характерных точках контура
вид объекта недвижимости (здание, сооружение, объект незавершенного строительства) здание
кадастровый номер (обозначение) : 35:16:0201044:385**

-	н18780	-	-	-	425317.3 2	4272936. 14	-	Метод спутниковых геодезических измерений (определений)	0.10	Mt = 0.1 , вычислено с помощью программного обеспечения EFT Field Survey
-	н18730	-	-	-	425321.5 5	4272929. 63	-	Метод спутниковых геодезических измерений (определений)	0.10	Mt = 0.1 , вычислено с помощью программного обеспечения EFT Field Survey

2. Характеристики здания, сооружения, объекта незавершенного строительства с кадастровым номером (обозначением): 35:16:0201044:385

№ п/п	Наименование характеристики	Значение характеристики
1	2	3
1	Вид объекта недвижимости	здание
2	Ранее присвоенный государственный учетный номер здания, сооружения, объекта незавершенного строительства (кадастровый, инвентарный или условный номер)	-
3	Кадастровый номер земельного участка (земельных участков), в границах которого (которых) расположено здание, сооружение, объект незавершенного строительства	35:16:0201044:249
4	Номер кадастрового квартала (кадастровых кварталов), в пределах которого (которых) расположено здание, сооружение, объекта незавершенного строительства	35:16:0201044
5	Адрес здания, сооружения, объекта незавершенного строительства	Российская Федерация, 161468, Вологодская область, район Никольский, деревня Зеленцово, дом 66а, Зеленцовское
	Местоположение здания, сооружения, объекта незавершенного строительства	-
	Дополнительные сведения о местоположении	-
6	Иные сведения	

Описание местоположения здания, сооружения, объекта незавершенного строительства на земельном участке

**1. Сведения о характерных точках контура
вид объекта недвижимости (здание, сооружение, объект незавершенного строительства) здание
кадастровый номер (обозначение) : 35:16:0201044:301**

Зона № -

Номер контура	Номера характерных точек контура	Существующие			Уточненные			Метод определения координат	Средняя квадратическая погрешность определения координат характерной точки (Mt), м	Формулы, примененные для расчета средней квадратической погрешности определения координат характерной точки (Mt), м
		Координаты, м		R, м	Координаты, м		R, м			
		X	Y		X	Y				
1	2	3	4	5	6	7	8	9	10	11
-	n18790	-	-	-	425514.04	4273704.40	-	Метод спутниковых геодезических измерений (определений)	0.10	Mt = 0.1, вычислено с помощью программного обеспечения EFT Field Survey
-	n18800	-	-	-	425514.73	4273715.79	-	Метод спутниковых геодезических измерений (определений)	0.10	Mt = 0.1, вычислено с помощью программного обеспечения EFT Field Survey
-	n18810	-	-	-	425505.22	4273716.35	-	Метод спутниковых геодезических измерений (определений)	0.10	Mt = 0.1, вычислено с помощью программного обеспечения EFT Field Survey
-	n18820	-	-	-	425504.56	4273704.93	-	Метод спутниковых геодезических измерений (определений)	0.10	Mt = 0.1, вычислено с помощью программного обеспечения EFT Field Survey
-	n18790	-	-	-	425514.04	4273704.40	-	Метод спутниковых геодезических измерений (определений)	0.10	Mt = 0.1, вычислено с помощью программного обеспечения EFT Field Survey

2. Характеристики здания, сооружения, объекта незавершенного строительства с кадастровым номером (обозначением): 35:16:0201044:301

№ п/п	Наименование характеристики	Значение характеристики
1	2	3
1	Вид объекта недвижимости	здание
2	Ранее присвоенный государственный учетный номер здания, сооружения, объекта незавершенного строительства (кадастровый, инвентарный или условный номер)	-
3	Кадастровый номер земельного участка (земельных участков), в границах которого (которых) расположено здание, сооружение, объект незавершенного строительства	35:16:0201044:280
4	Номер кадастрового квартала (кадастровых кварталов), в пределах которого (которых) расположено здание, сооружение, объекта незавершенного строительства	35:16:0201044
5	Адрес здания, сооружения, объекта незавершенного строительства	Российская Федерация, Вологодская область, район Никольский, деревня Зеленцово, дом 28А
	Местоположение здания, сооружения, объекта незавершенного строительства	-
	Дополнительные сведения о местоположении	-
6	Иные сведения	

Сведения о зданиях, сооружениях, объектах незавершенного строительства, необходимые для исправления реестровых ошибок в сведениях об описании их местоположения

1. Сведения о характерных точках контура здания, сооружения, объекта незавершенного строительства с кадастровым номером 35:16:0201044:450

Зона № -

Номер контура	Номера характерных точек контура	Существующие			Уточненные			Метод определения координат	Средняя квадратическая погрешность определения координат характерной точки (Mt), м	Формулы, примененные для расчета средней квадратической погрешности определения координат характерной точки (Mt), м
		Координаты, м		R, м	Координаты, м		R, м			
		X	Y		X	Y				
1	2	3	4	5	6	7	8	9	10	11
-	1	425386.17	4273788.28	-	425388.68	4273789.58	-	Метод спутниковых геодезических измерений (определений)	0.10	Mt = 0.1, вычислено с помощью программного обеспечения EFT Field Survey
-	2	425385.41	4273788.41	-	425387.92	4273789.74	-	Метод спутниковых геодезических измерений (определений)	0.10	Mt = 0.1, вычислено с помощью программного обеспечения EFT Field Survey
-	3	425385.69	4273789.99	-	425388.26	4273791.31	-	Метод спутниковых геодезических измерений (определений)	0.10	Mt = 0.1, вычислено с помощью программного обеспечения EFT Field Survey
-	4	425384.25	4273790.24	-	425386.83	4273791.61	-	Метод спутниковых геодезических измерений (определений)	0.10	Mt = 0.1, вычислено с помощью программного обеспечения EFT Field Survey
-	5	425383.97	4273788.67	-	425386.49	4273790.05	-	Метод спутниковых геодезических измерений (определений)	0.10	Mt = 0.1, вычислено с помощью программного обеспечения EFT Field Survey
-	6	425375.24	4273790.21	-	425377.82	4273791.90	-	Метод спутниковых геодезических измерений (определений)	0.10	Mt = 0.1, вычислено с помощью программного обеспечения EFT Field Survey

Сведения о зданиях, сооружениях, объектах незавершенного строительства, необходимые для исправления реестровых ошибок в сведениях об описании их местоположения

1. Сведения о характерных точках контура здания, сооружения, объекта незавершенного строительства с кадастровым номером 35:16:0201044:450

-	7	425374.09	4273783.6 8	-	425376.4 4	4273785. 41	-	Метод спутниковых геодезических измерений (определений)	0.10	Mt = 0.1 , вычислено с помощью программного обеспечения EFT Field Survey
-	8	425385.02	4273781.7 5	-	425387.3 0	4273783. 09	-	Метод спутниковых геодезических измерений (определений)	0.10	Mt = 0.1 , вычислено с помощью программного обеспечения EFT Field Survey
-	1	425386.17	4273788.2 8	-	425388.6 8	4273789. 58	-	Метод спутниковых геодезических измерений (определений)	0.10	Mt = 0.1 , вычислено с помощью программного обеспечения EFT Field Survey

2. Иные сведения о здании, сооружении, объекте незавершенного строительства с кадастровым номером: 35:16:0201044:450

1.

Сведения о зданиях, сооружениях, объектах незавершенного строительства, необходимые для исправления реестровых ошибок в сведениях об описании их местоположения

1. Сведения о характерных точках контура здания, сооружения, объекта незавершенного строительства с кадастровым номером 35:16:0201044:459

Зона № -

Номер контура	Номера характерных точек контура	Существующие			Уточненные			Метод определения координат	Средняя квадратическая погрешность определения координат характерной точки (Mt), м	Формулы, примененные для расчета средней квадратической погрешности определения координат характерной точки (Mt), м
		Координаты, м		R, м	Координаты, м		R, м			
		X	Y		X	Y				
1	2	3	4	5	6	7	8	9	10	11
-	9	425512.38	4274074.58	-	425504.07	4274060.51	-	Метод спутниковых геодезических измерений (определений)	0.10	Mt = 0.1, вычислено с помощью программного обеспечения EFT Field Survey
-	10	425505.80	4274079.36	-	425499.64	4274067.33	-	Метод спутниковых геодезических измерений (определений)	0.10	Mt = 0.1, вычислено с помощью программного обеспечения EFT Field Survey
-	11	425507.66	4274081.92	-	425502.29	4274069.06	-	Метод спутниковых геодезических измерений (определений)	0.10	Mt = 0.1, вычислено с помощью программного обеспечения EFT Field Survey
-	12	425506.68	4274082.64	-	425501.64	4274070.08	-	Метод спутниковых геодезических измерений (определений)	0.10	Mt = 0.1, вычислено с помощью программного обеспечения EFT Field Survey
-	13	425506.06	4274081.72	-	425500.73	4274069.44	-	Метод спутниковых геодезических измерений (определений)	0.10	Mt = 0.1, вычислено с помощью программного обеспечения EFT Field Survey
-	14	425499.62	4274086.41	-	425496.40	4274076.13	-	Метод спутниковых геодезических измерений (определений)	0.10	Mt = 0.1, вычислено с помощью программного обеспечения EFT Field Survey

Сведения о зданиях, сооружениях, объектах незавершенного строительства, необходимые для исправления реестровых ошибок в сведениях об описании их местоположения

1. Сведения о характерных точках контура здания, сооружения, объекта незавершенного строительства с кадастровым номером 35:16:0201044:459

-	15	425495.73	4274081.06	-	425490.85	4274072.53	-	Метод спутниковых геодезических измерений (определений)	0.10	Mt = 0.1 , вычислено с помощью программного обеспечения EFT Field Survey
-	16	425499.00	4274078.69	-	425493.05	4274069.15	-	Метод спутниковых геодезических измерений (определений)	0.10	Mt = 0.1 , вычислено с помощью программного обеспечения EFT Field Survey
-	17	425497.86	4274077.13	-	425491.43	4274068.10	-	Метод спутниковых геодезических измерений (определений)	0.10	Mt = 0.1 , вычислено с помощью программного обеспечения EFT Field Survey
-	18	425502.00	4274074.12	-	425494.21	4274063.80	-	Метод спутниковых геодезических измерений (определений)	0.10	Mt = 0.1 , вычислено с помощью программного обеспечения EFT Field Survey
-	19	425500.81	4274072.49	-	425492.52	4274062.71	-	Метод спутниковых геодезических измерений (определений)	0.10	Mt = 0.1 , вычислено с помощью программного обеспечения EFT Field Survey
-	20	425506.12	4274068.63	-	425496.09	4274057.20	-	Метод спутниковых геодезических измерений (определений)	0.10	Mt = 0.1 , вычислено с помощью программного обеспечения EFT Field Survey
-	21	425508.37	4274071.73	-	425499.30	4274059.29	-	Метод спутниковых геодезических измерений (определений)	0.10	Mt = 0.1 , вычислено с помощью программного обеспечения EFT Field Survey

Сведения о зданиях, сооружениях, объектах незавершенного строительства, необходимые для исправления реестровых ошибок в сведениях об описании их местоположения

1. Сведения о характерных точках контура здания, сооружения, объекта незавершенного строительства с кадастровым номером 35:16:0201044:459

-	22	425509.64	4274070.8 1	-	425500.1 6	4274057. 97	-	Метод спутниковых геодезических измерений (определений)	0.10	Mt = 0.1 , вычислено с помощью программного обеспечения EFT Field Survey
-	9	425512.38	4274074.5 8	-	425504.0 7	4274060. 51	-	Метод спутниковых геодезических измерений (определений)	0.10	Mt = 0.1 , вычислено с помощью программного обеспечения EFT Field Survey

2. Иные сведения о здании, сооружении, объекте незавершенного строительства с кадастровым номером: 35:16:0201044:459

1.

Сведения о зданиях, сооружениях, объектах незавершенного строительства, необходимые для исправления реестровых ошибок в сведениях об описании их местоположения

1. Сведения о характерных точках контура здания, сооружения, объекта незавершенного строительства с кадастровым номером 35:16:0201044:443

Зона № -

Номер контура	Номера характерных точек контура	Существующие			Уточненные			Метод определения координат	Средняя квадратическая погрешность определения координат характерной точки (Mt), м	Формулы, примененные для расчета средней квадратической погрешности определения координат характерной точки (Mt), м
		Координаты, м		R, м	Координаты, м		R, м			
		X	Y		X	Y				
1	2	3	4	5	6	7	8	9	10	11
-	75	425655.59	4274089.33	-	425661.46	4274081.17	-	Метод спутниковых геодезических измерений (определений)	0.10	Mt = 0.1, вычислено с помощью программного обеспечения EFT Field Survey
-	76	425651.95	4274088.80	-	425656.22	4274091.17	-	Метод спутниковых геодезических измерений (определений)	0.10	Mt = 0.1, вычислено с помощью программного обеспечения EFT Field Survey
-	77	425651.71	4274090.46	-	425652.97	4274089.46	-	Метод спутниковых геодезических измерений (определений)	0.10	Mt = 0.1, вычислено с помощью программного обеспечения EFT Field Survey
-	78	425649.89	4274090.19	-	425652.19	4274090.94	-	Метод спутниковых геодезических измерений (определений)	0.10	Mt = 0.1, вычислено с помощью программного обеспечения EFT Field Survey
-	79	425650.13	4274088.54	-	425650.56	4274090.08	-	Метод спутниковых геодезических измерений (определений)	0.10	Mt = 0.1, вычислено с помощью программного обеспечения EFT Field Survey
-	80	425649.05	4274088.38	-	425651.34	4274088.61	-	Метод спутниковых геодезических измерений (определений)	0.10	Mt = 0.1, вычислено с помощью программного обеспечения EFT Field Survey

Сведения о зданиях, сооружениях, объектах незавершенного строительства, необходимые для исправления реестровых ошибок в сведениях об описании их местоположения

1. Сведения о характерных точках контура здания, сооружения, объекта незавершенного строительства с кадастровым номером 35:16:0201044:443

-	81	425649.49	4274085.33	-	425650.37	4274088.09	-	Метод спутниковых геодезических измерений (определений)	0.10	Mt = 0.1 , вычислено с помощью программного обеспечения EFT Field Survey
-	82	425644.30	4274084.58	-	425651.80	4274085.36	-	Метод спутниковых геодезических измерений (определений)	0.10	Mt = 0.1 , вычислено с помощью программного обеспечения EFT Field Survey
-	83	425645.23	4274078.11	-	425647.16	4274082.93	-	Метод спутниковых геодезических измерений (определений)	0.10	Mt = 0.1 , вычислено с помощью программного обеспечения EFT Field Survey
-	84	425654.09	4274079.39	-	425650.18	4274077.14	-	Метод спутниковых геодезических измерений (определений)	0.10	Mt = 0.1 , вычислено с помощью программного обеспечения EFT Field Survey
-	85	425654.33	4274077.75	-	425658.11	4274081.29	-	Метод спутниковых геодезических измерений (определений)	0.10	Mt = 0.1 , вычислено с помощью программного обеспечения EFT Field Survey
-	86	425657.20	4274078.16	-	425658.89	4274079.83	-	Метод спутниковых геодезических измерений (определений)	0.10	Mt = 0.1 , вычислено с помощью программного обеспечения EFT Field Survey
-	75	425655.59	4274089.33	-	425661.46	4274081.17	-	Метод спутниковых геодезических измерений (определений)	0.10	Mt = 0.1 , вычислено с помощью программного обеспечения EFT Field Survey

Сведения о зданиях, сооружениях, объектах незавершенного строительства, необходимые для исправления реестровых ошибок в сведениях об описании их местоположения

2. Иные сведения о здании, сооружении, объекте незавершенного строительства с кадастровым номером: 35:16:0201044:443

1.

Сведения о зданиях, сооружениях, объектах незавершенного строительства, необходимые для исправления реестровых ошибок в сведениях об описании их местоположения

1. Сведения о характерных точках контура здания, сооружения, объекта незавершенного строительства с кадастровым номером 35:16:0201044:465

Зона № -

Номер контура	Номера характерных точек контура	Существующие			Уточненные			Метод определения координат	Средняя квадратическая погрешность определения координат характерной точки (Mt), м	Формулы, примененные для расчета средней квадратической погрешности определения координат характерной точки (Mt), м
		Координаты, м		R, м	Координаты, м		R, м			
		X	Y		X	Y				
1	2	3	4	5	6	7	8	9	10	11
-	87	425355.15	4274054.37	-	425356.56	4274052.54	-	Метод спутниковых геодезических измерений (определений)	0.10	Mt = 0.1, вычислено с помощью программного обеспечения EFT Field Survey
-	88	425351.58	4274064.75	-	425352.99	4274062.92	-	Метод спутниковых геодезических измерений (определений)	0.10	Mt = 0.1, вычислено с помощью программного обеспечения EFT Field Survey
-	89	425346.06	4274062.85	-	425347.47	4274061.02	-	Метод спутниковых геодезических измерений (определений)	0.10	Mt = 0.1, вычислено с помощью программного обеспечения EFT Field Survey
-	90	425346.89	4274060.45	-	425348.30	4274058.62	-	Метод спутниковых геодезических измерений (определений)	0.10	Mt = 0.1, вычислено с помощью программного обеспечения EFT Field Survey
-	91	425343.25	4274059.19	-	425344.66	4274057.36	-	Метод спутниковых геодезических измерений (определений)	0.10	Mt = 0.1, вычислено с помощью программного обеспечения EFT Field Survey
-	92	425345.39	4274052.99	-	425346.80	4274051.16	-	Метод спутниковых геодезических измерений (определений)	0.10	Mt = 0.1, вычислено с помощью программного обеспечения EFT Field Survey

Сведения о зданиях, сооружениях, объектах незавершенного строительства, необходимые для исправления реестровых ошибок в сведениях об описании их местоположения

1. Сведения о характерных точках контура здания, сооружения, объекта незавершенного строительства с кадастровым номером 35:16:0201044:465

-	93	425351.04	4274054.9 4	-	425352.4 5	4274053. 11	-	Метод спутниковых геодезических измерений (определений)	0.10	Mt = 0.1 , вычислено с помощью программного обеспечения EFT Field Survey
-	94	425351.65	4274053.1 7	-	425353.0 6	4274051. 34	-	Метод спутниковых геодезических измерений (определений)	0.10	Mt = 0.1 , вычислено с помощью программного обеспечения EFT Field Survey
-	87	425355.15	4274054.3 7	-	425356.5 6	4274052. 54	-	Метод спутниковых геодезических измерений (определений)	0.10	Mt = 0.1 , вычислено с помощью программного обеспечения EFT Field Survey

2. Иные сведения о здании, сооружении, объекте незавершенного строительства с кадастровым номером: 35:16:0201044:465

1.

Сведения о зданиях, сооружениях, объектах незавершенного строительства, необходимые для исправления реестровых ошибок в сведениях об описании их местоположения

1. Сведения о характерных точках контура здания, сооружения, объекта незавершенного строительства с кадастровым номером 35:16:0201044:438

Зона № -

Номер контура	Номера характерных точек контура	Существующие			Уточненные			Метод определения координат	Средняя квадратическая погрешность определения координат характерной точки (Mt), м	Формулы, примененные для расчета средней квадратической погрешности определения координат характерной точки (Mt), м
		Координаты, м		R, м	Координаты, м		R, м			
		X	Y		X	Y				
1	2	3	4	5	6	7	8	9	10	11
-	98	425463.43	4273618.16	-	425464.57	4273625.87	-	Метод спутниковых геодезических измерений (определений)	0.10	Mt = 0.1, вычислено с помощью программного обеспечения EFT Field Survey
-	97	425461.35	4273624.22	-	425453.35	4273624.24	-	Метод спутниковых геодезических измерений (определений)	0.10	Mt = 0.1, вычислено с помощью программного обеспечения EFT Field Survey
-	96	425450.63	4273620.53	-	425454.28	4273617.90	-	Метод спутниковых геодезических измерений (определений)	0.10	Mt = 0.1, вычислено с помощью программного обеспечения EFT Field Survey
-	95	425452.72	4273614.47	-	425465.49	4273619.53	-	Метод спутниковых геодезических измерений (определений)	0.10	Mt = 0.1, вычислено с помощью программного обеспечения EFT Field Survey
-	98	425463.43	4273618.16	-	425464.57	4273625.87	-	Метод спутниковых геодезических измерений (определений)	0.10	Mt = 0.1, вычислено с помощью программного обеспечения EFT Field Survey

2. Иные сведения о здании, сооружении, объекте незавершенного строительства с кадастровым номером: 35:16:0201044:438

1.

Схема границ земельных участков

Выносной лист 1

Выносной лист 2

Выносной лист 3

Выносной лист 4



Масштаб 1:4000

Условные обозначения

- Вновь образованная часть границы, сведения о которой достаточны для определения ее местоположения
- - Характерная точка границы, сведения о которой позволяют однозначно определить ее положение на местности
- - Характерная точка контура здания, сооружения, объекта незавершенного строительства
- 1 - Обозначение характерной точки, местоположение которой не изменилось или было уточнено

Схема границ земельных участков








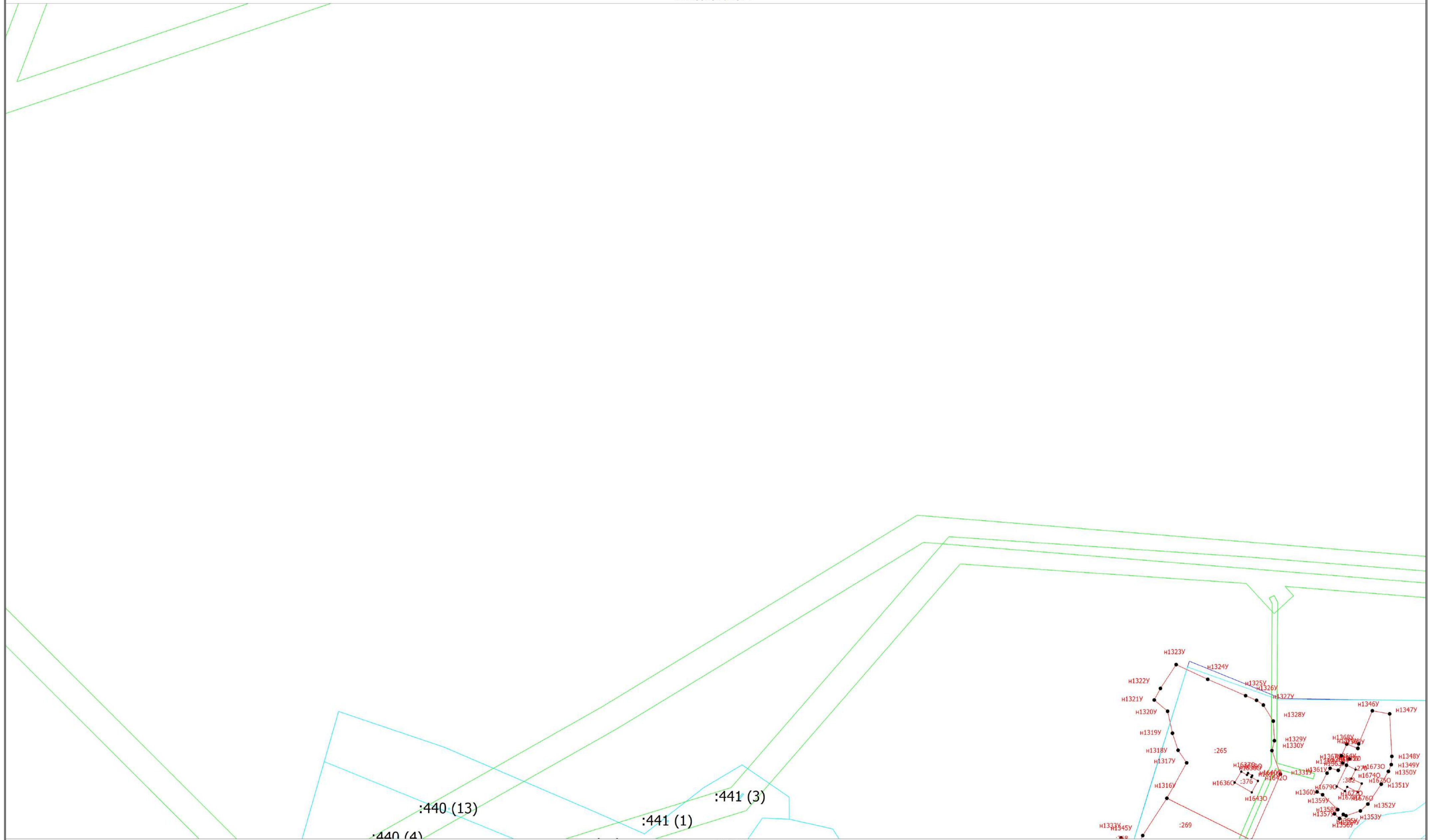
- n1У - Обозначение новой характерной точки
- :12 - Кадастровый номер земельного участка
- :4 - Уточняемый земельный участок
- :437 - Кадастровый номер здания
- :284 -
- :440 (1) - Обозначение контура земельного участка
-  - Часть контура, образованного проекцией вновь образованного наземного конструктивного элемента здания, сооружения, объекта незавершенного строительства
-  - Существующая часть границы, имеющиеся в ЕГРН сведения о которой достаточны для определения ее местоположения
-  - Часть контура, образованного проекцией существующего наземного конструктивного элемента здания, сооружения, объекта незавершенного строительства
-  - Граница кадастрового квартала
-  - Граница муниципального образования
-  - Граница территориальной зоны
-  - Граница зоны с особыми условиями

Схема границ земельных участков

Выносной лист 1



Условные обозначения

- вновь образованная часть границы, сведения о которой достаточны для определения ее местоположения
- - Характерная точка границы, сведения о которой позволяют однозначно определить ее положение на местности
- - Характерная точка контура здания, сооружения, объекта незавершенного строительства
- 1 - Обозначение характерной точки, местоположение которой не изменилось или было уточнено

Схема границ земельных участков








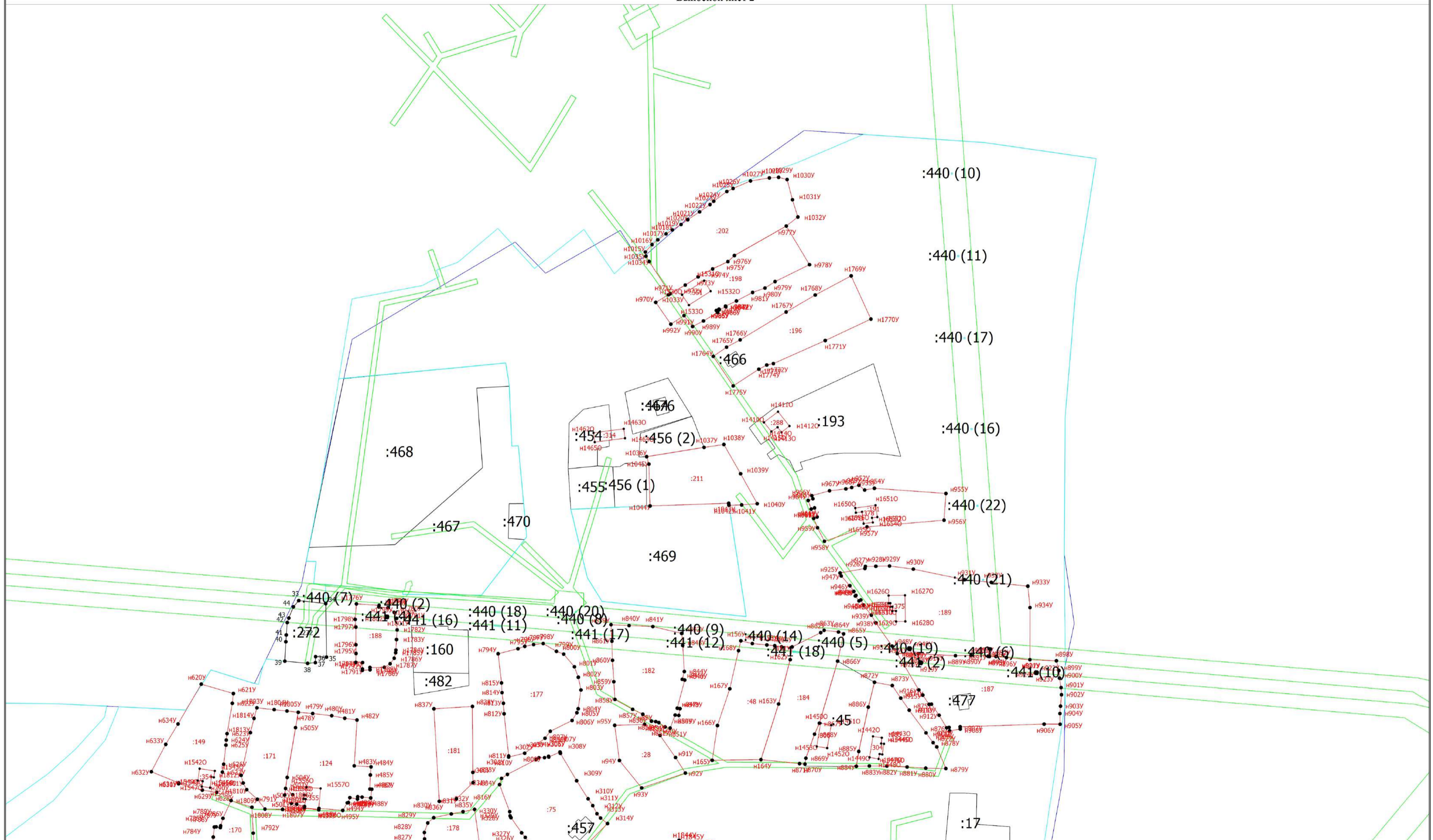
- n1У - Обозначение новой характерной точки
- :12 - Кадастровый номер земельного участка
- :4 - Уточняемый земельный участок
- :437 - Кадастровый номер здания
- :284 -
- :440 (1) - Обозначение контура земельного участка
-  - Часть контура, образованного проекцией вновь образованного наземного конструктивного элемента здания, сооружения, объекта незавершенного строительства
-  - Существующая часть границы, имеющиеся в ЕГРН сведения о которой достаточны для определения ее местоположения
-  - Часть контура, образованного проекцией существующего наземного конструктивного элемента здания, сооружения, объекта незавершенного строительства
-  - Граница кадастрового квартала
-  - Граница муниципального образования
-  - Граница территориальной зоны
-  - Граница зоны с особыми условиями

Схема границ земельных участков

Выносной лист 2



Масштаб 1:2000

Условные обозначения

- Вновь образованная часть границы, сведения о которой достаточны для определения ее местоположения
- - Характерная точка границы, сведения о которой позволяют однозначно определить ее положение на местности
- - Характерная точка контура здания, сооружения, объекта незавершенного строительства
- 1 - Обозначение характерной точки, местоположение которой не изменилось или было уточнено

Схема границ земельных участков








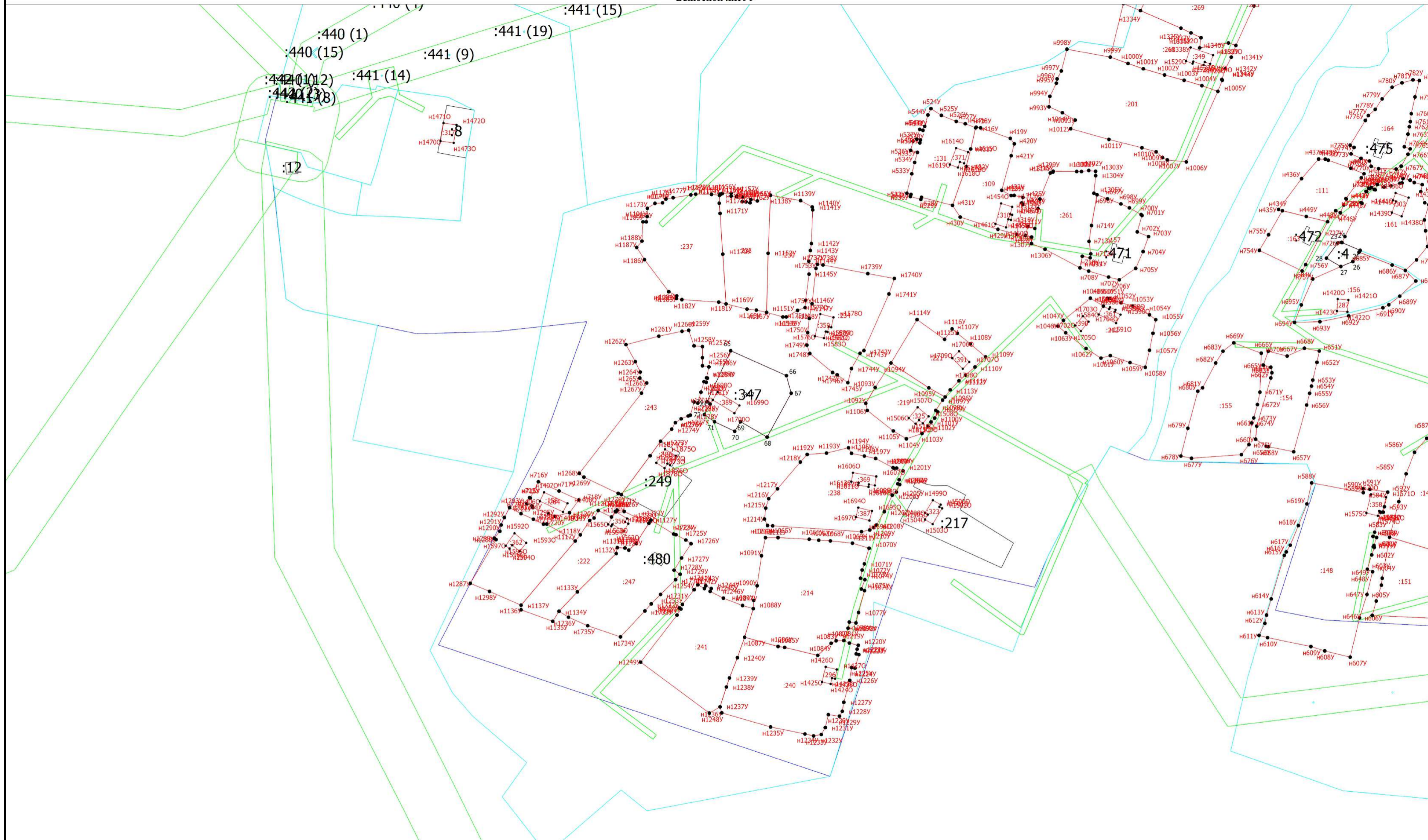
- n1У - Обозначение новой характерной точки
- :12 - Кадастровый номер земельного участка
- :4 - Уточняемый земельный участок
- :437 - Кадастровый номер здания
- :284 -
- :440 (1) - Обозначение контура земельного участка
-  - Часть контура, образованного проекцией вновь образованного наземного конструктивного элемента здания, сооружения, объекта незавершенного строительства
-  - Существующая часть границы, имеющиеся в ЕГРН сведения о которой достаточны для определения ее местоположения
-  - Часть контура, образованного проекцией существующего наземного конструктивного элемента здания, сооружения, объекта незавершенного строительства
-  - Граница кадастрового квартала
-  - Граница муниципального образования
-  - Граница территориальной зоны
-  - Граница зоны с особыми условиями

Схема границ земельных участков

Выносной лист 3



Масштаб 1:2000

Условные обозначения

- Вновь образованная часть границы, сведения о которой достаточны для определения ее местоположения
- - Характерная точка границы, сведения о которой позволяют однозначно определить ее положение на местности
- - Характерная точка контура здания, сооружения, объекта незавершенного строительства
- 1 - Обозначение характерной точки, местоположение которой не изменилось или было уточнено

Схема границ земельных участков








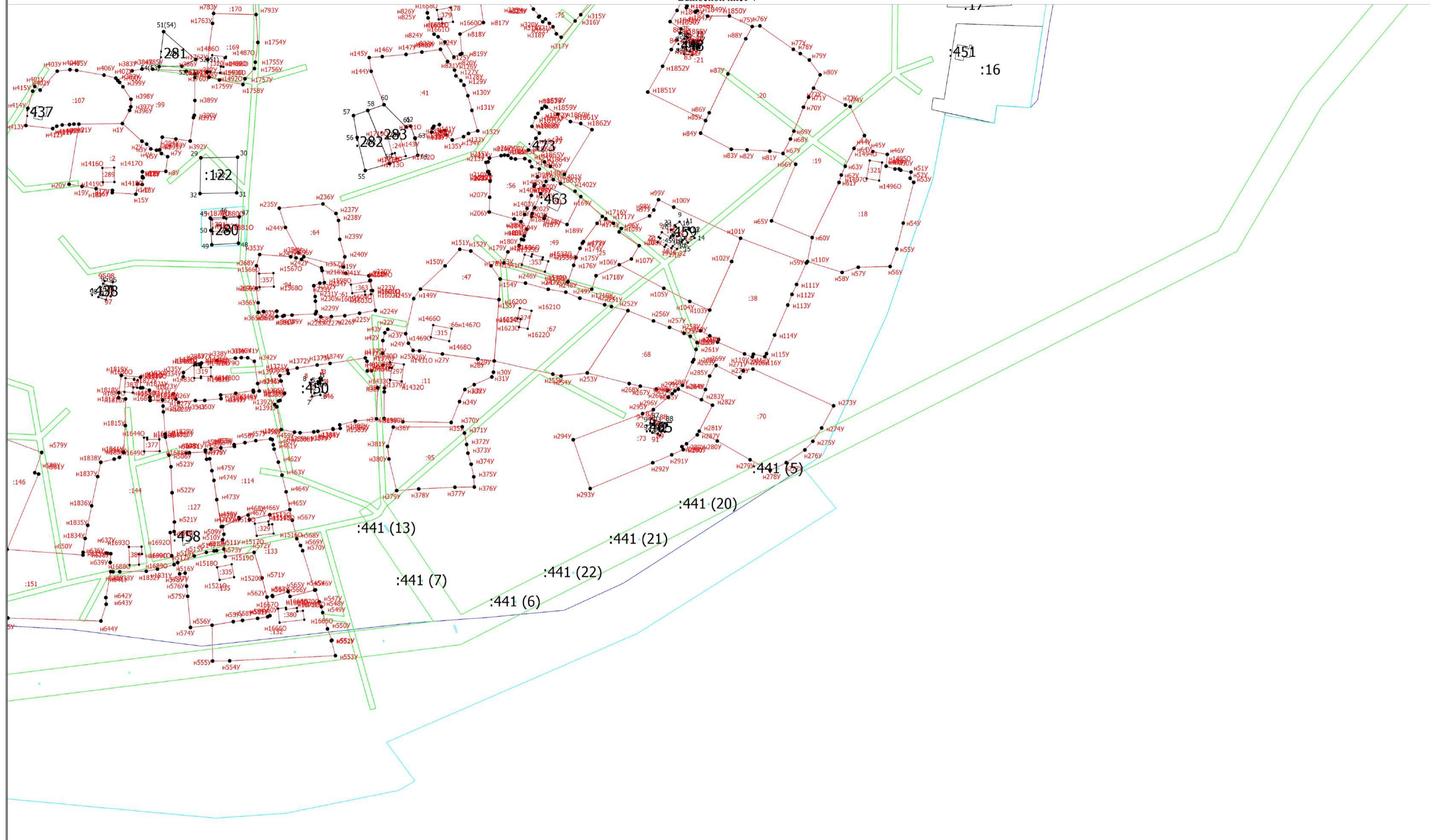
- n1У - Обозначение новой характерной точки
- :12 - Кадастровый номер земельного участка
- :4 - Уточняемый земельный участок
- :437 - Кадастровый номер здания
- :284 -
- :440 (1) - Обозначение контура земельного участка
-  - Часть контура, образованного проекцией вновь образованного наземного конструктивного элемента здания, сооружения, объекта незавершенного строительства
-  - Существующая часть границы, имеющиеся в ЕГРН сведения о которой достаточны для определения ее местоположения
-  - Часть контура, образованного проекцией существующего наземного конструктивного элемента здания, сооружения, объекта незавершенного строительства
-  - Граница кадастрового квартала
-  - Граница муниципального образования
-  - Граница территориальной зоны
-  - Граница зоны с особыми условиями

Схема границ земельных участков

Выносной лист 4










Условные обозначения

- Вновь образованная часть границы, сведения о которой достаточны для определения ее местоположения
- - Характерная точка границы, сведения о которой позволяют однозначно определить ее положение на местности
- - Характерная точка контура здания, сооружения, объекта незавершенного строительства
- 1 - Обозначение характерной точки, местоположение которой не изменилось или было уточнено

Масштаб 1:2000

Схема границ земельных участков

- n1У - Обозначение новой характерной точки
- :12 - Кадастровый номер земельного участка
- :4 - Уточняемый земельный участок
- :437 - Кадастровый номер здания
- :284 -
- :440 (1) - Обозначение контура земельного участка
-  - Часть контура, образованного проекцией вновь образованного наземного конструктивного элемента здания, сооружения, объекта незавершенного строительства
-  - Существующая часть границы, имеющиеся в ЕГРН сведения о которой достаточны для определения ее местоположения
-  - Часть контура, образованного проекцией существующего наземного конструктивного элемента здания, сооружения, объекта незавершенного строительства
-  - Граница кадастрового квартала
-  - Граница муниципального образования
-  - Граница территориальной зоны
-  - Граница зоны с особыми условиями